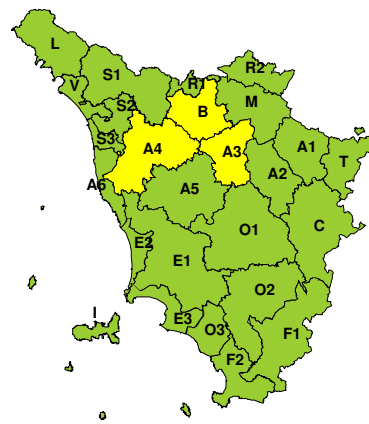


**BOLLETTINO DI VALUTAZIONE DELLE CRITICITÀ**Emissione di **Giovedì, 17 Marzo 2022**, ore 11.03**Giovedì, 17 Marzo 2022****Venerdì, 18 Marzo 2022****AREE INTERESSATE:**

- |                              |                           |                       |
|------------------------------|---------------------------|-----------------------|
| A1-Arno-Casentino            | E2-Etruria-Costa Nord     | O3-Ombr. Gr-Costa     |
| A2-Arno-Valdarno Sup.        | E3-Etruria-Costa Sud      | R1-Reno               |
| <b>A3-Arno-Firenze</b>       | F1-Fiora e Alb.           | R2-Romagna-Toscana    |
| <b>A4-Valdarno Inf.</b>      | F2-Fiora e Alb.-Costa e G | S1-Serchio-Garf.-Lima |
| A5-Valdelsa-Valdera          | I-Isole                   | S2-Serchio-Lucca      |
| A6-Arno-Costa                | L-Lunigiana               | S3-Serchio-Costa      |
| <b>B-Bisenzio e Ombr. Pt</b> | M-Mugello-Val di Sieve    | T-Valtiberina         |
| C-Valdichiana                | O1-Ombr. Gr-Alto          | V-Versilia            |
| E1-Etruria                   | O2-Ombr. Gr-Medio         |                       |

**Legenda criticità:** VERDE, ■ GIALLO, ● ARANCIONE, ▲ ROSSO**PROVINCE INTERESSATE:** FIRENZE, LIVORNO, LUCCA, PISA, PISTOIA, PRATO**FENOMENI PREVISTI**

minimo sul nord Africa, scarsamente evolutivo; pressione in aumento sul centro-nord Italia e conseguente aumento del gradiente da nord-est.

**VENTO:** domani, venerdì, ulteriore rinforzo dei venti di Grecale con FORTI raffiche sulle pianure interne sottovento ai rilievi.

**MARE:** oggi, giovedì, niente da segnalare. Domani, venerdì, dalla sera, mare fino a molto mosso sull'Arcipelago (onde da ENE a nord dell'Elba e da ESE a sud dell'isola).

**DESCRIZIONE DELLE CRITICITÀ PREVISTE:**

Sulla base delle previsioni meteorologiche odierne e delle valutazioni dei possibili effetti al suolo effettuate, si prefigurano i seguenti scenari di criticità:

ZONE DI ALLERTA	RISCHIO	TEMPI	CRITICITÀ
<b>A3, A4, B</b>	<b>VENTO</b>	dalle ore 06.00 Venerdì, 18 Marzo 2022 alle ore 23.59 Venerdì, 18 Marzo 2022	<b>GIALLO</b>



## DESCRIZIONE DEGLI SCENARI DI EVENTO PREVISTI

### VENTO

**Criticità Giallo:** Sono possibili fenomeni occasionalmente pericolosi per l'incolumità delle persone, in grado di causare disagi e danni a carattere locale.

Sono possibili isolate rotture di rami e/o caduta di alberi, caduta di tegole e cornicioni, localizzati danni alle strutture provvisorie, con trasporto di materiale vario.

Sono possibili localizzati problemi alla circolazione stradale in particolare su viadotti e ponti, con temporanee interruzioni della viabilità. Sono possibili occasionali disagi dovuti a ritardi o cancellazioni dei collegamenti terrestri, ferroviari, aerei e marittimi.

Sono possibili occasionali problemi alle reti di distribuzione di servizi (tra cui telefonia ed elettricità) con temporanee interruzioni dei servizi.

### RISCHIO IDROGEOLOGICO-IDRAULICO RETICOLO MINORE

Giovedì, 17 Marzo 2022

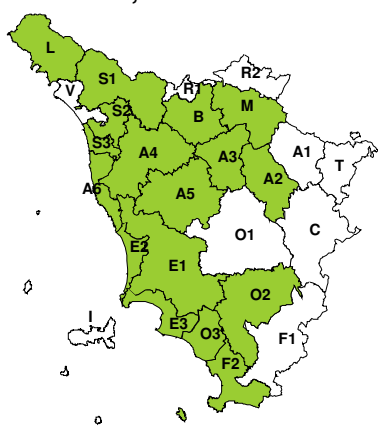


Venerdì, 18 Marzo 2022

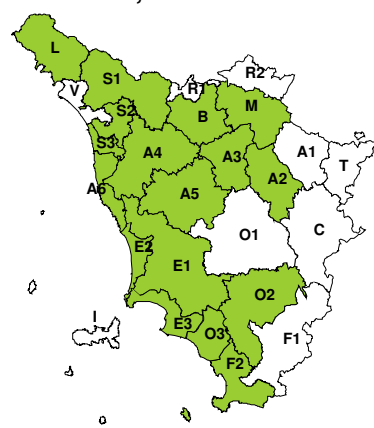


### RISCHIO IDRAULICO RETICOLO PRINCIPALE

Giovedì, 17 Marzo 2022



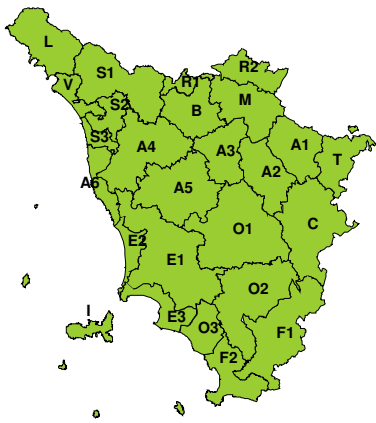
Venerdì, 18 Marzo 2022





## RISCHIO TEMPORALI FORTI

Giovedì, 17 Marzo 2022

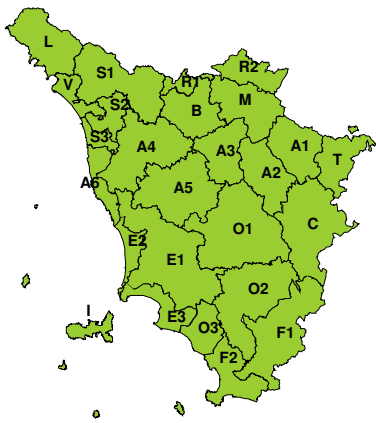


Venerdì, 18 Marzo 2022

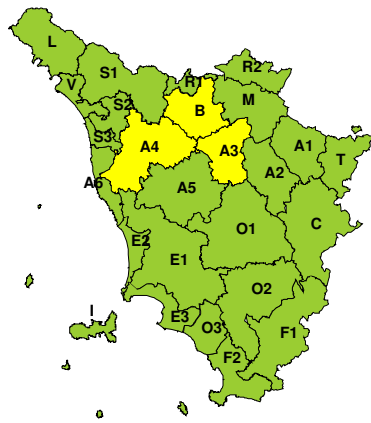


## RISCHIO VENTO

Giovedì, 17 Marzo 2022

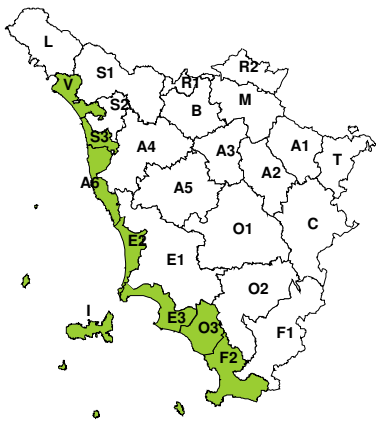


Venerdì, 18 Marzo 2022

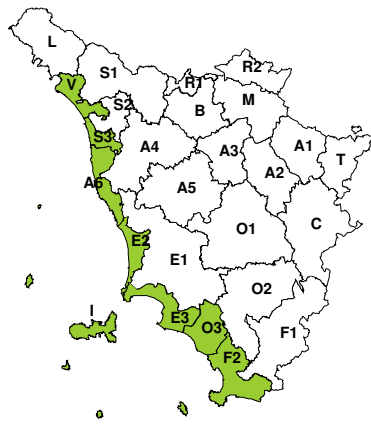


## RISCHIO MAREGGIATE

Giovedì, 17 Marzo 2022



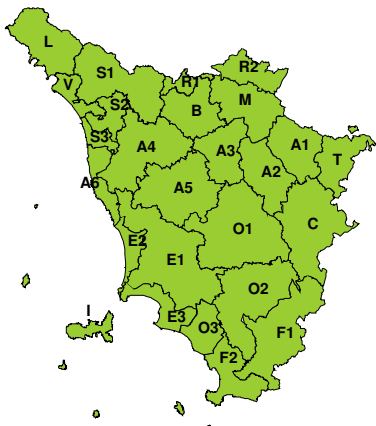
Venerdì, 18 Marzo 2022





## RISCHIO NEVE

Giovedì, 17 Marzo 2022

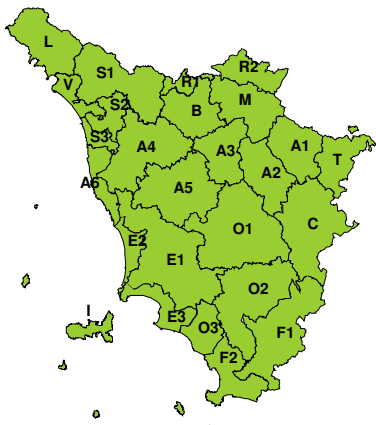


Venerdì, 18 Marzo 2022



## RISCHIO GHIACCIO

Giovedì, 17 Marzo 2022



Venerdì, 18 Marzo 2022

