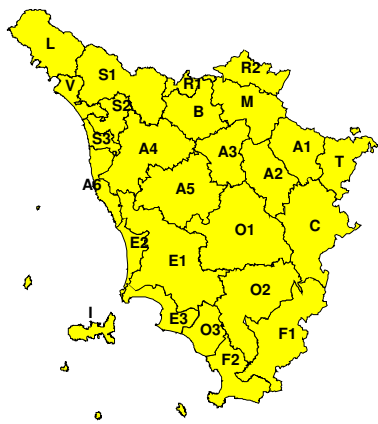
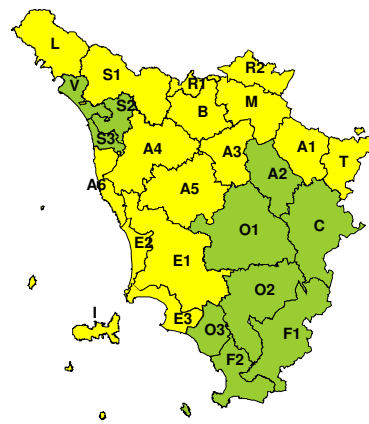


**BOLLETTINO DI VALUTAZIONE DELLE CRITICITÀ**Emissione di **Mercoledì, 05 Gennaio 2022**, ore 12.32

Mercoledì, 05 Gennaio 2022



Giovedì, 06 Gennaio 2022

**AREE INTERESSATE:**

- | | | |
|-------------------------|-----------------------------|-------------------------|
| ■ A1-Arno-Casentino | ■ E2-Etruria-Costa Nord | ■ O3-Omr. Gr-Costa |
| ■ A2-Arno-Valdarno Sup. | ■ E3-Etruria-Costa Sud | ■ R1-Reno |
| ■ A3-Arno-Firenze | ■ F1-Fiora e Alb. | ■ R2-Romagna-Toscana |
| ■ A4-Valdarno Inf. | ■ F2-Fiora e Alb.-Costa e G | ■ S1-Serchio-Garf.-Lima |
| ■ A5-Valdelsa-Valdera | ■ I-Isole | ■ S2-Serchio-Lucca |
| ■ A6-Arno-Costa | ■ L-Lunigiana | ■ S3-Serchio-Costa |
| ■ B-Bisenzio e Ombr. Pt | ■ M-Mugello-Val di Sieve | ■ T-Valtiberina |
| ■ C-Valdichiana | ■ O1-Omr. Gr-Alto | ■ V-Versilia |
| ■ E1-Etruria | ■ O2-Omr. Gr-Medio | |

Legenda criticità: VERDE, ■ GIALLO, ● ARANCIONE, ▲ ROSSO

PROVINCE INTERESSATE: AREZZO, FIRENZE, GROSSETO, LIVORNO, LUCCA, MASSA-CARRARA, PISA, PISTOIA, PRATO, SIENA

FENOMENI PREVISTI

tempo in peggioramento per l'ingresso di una perturbazione di origine nord-atlantica.

PIOGGIA: oggi, mercoledì, dal pomeriggio, piogge e locali rovesci o temporali a partire dalle zone di nord ovest in estensione al resto della regione. Quota neve in calo in serata fino a 800 metri circa. Cumulati medi quasi ovunque significativi. Cumulati massimi fino a elevati sulle zone settentrionali e sulle province di Pisa e Livorno; non elevati altrove. Intensità oraria massima localmente fino a forte.

Domani, giovedì, durante la notte e in mattinata, precipitazioni sulla dorsale appenninica e sulle province centro-meridionali (AR, SI, GR, LI e PI). Neve a quote collinari (400-600 metri in Appennino, 300 metri sull'Alto Mugello), a quote di montagna sul Monte Amiata (800-900 metri). Cumulati medi significativi solo su R1 e R2); cumulati massimi fino a non elevati su R1, R2, M, A1, T.

TEMPORALI: oggi, mercoledì, dal pomeriggio isolati temporali possibili ovunque (in particolare sulle zone centro-settentrionali) a partire dalle zone di nord ovest. Possibili colpi di vento o grandinate.

VENTO: oggi, mercoledì, possibili forti raffiche dai quadranti meridionali in rotazione a nord est in serata.

Domani, Giovedì, vento forte da nord-est su Appennino settentrionale e vallate sottovento esposte al flusso, sul Valdarno medio e inferiore e sulla costa centrale. Attenuazione dal pomeriggio.

MARE: oggi, mercoledì, e domani, giovedì mari molto mossi fino a localmente agitati al largo nella sera di oggi. Domani attenuazione del moto ondoso sottocosta in particolare dal pomeriggio.

NEVE: oggi, mercoledì, quota neve in calo in Appennino fino a 600-800 metri in serata. Accumuli intorno a 5 cm a quote di montagna.

Domani, giovedì, quota neve in calo fino ai 400-500 metri sulla dorsale appenninica (300 metri sull'Alto Mugello) e fino a 800-900 metri sull'Amiata. Accumuli fino a 10 cm a quote di collina e fino a 30 cm a quote di montagna.


DESCRIZIONE DELLE CRITICITÀ PREVISTE:

Sulla base delle previsioni meteorologiche odierne e delle valutazioni dei possibili effetti al suolo effettuate, si prefigurano i seguenti scenari di criticità:

ZONE DI ALLERTA	RISCHIO	TEMPI	CRITICITÀ
A1, A2, A3, A4, A5 A6, B, C, E1, E2 I, L, M, O1, R1 R2, S1, S2, S3, T V	IDROGEOLOGICO IDRAULICO RETICOLO MINORE	in corso fino alle ore 22.00 Mercoledì, 05 Gennaio 2022	GIALLO
E3, F1, F2, O2, O3	IDROGEOLOGICO IDRAULICO RETICOLO MINORE	dalle ore 15.00 Mercoledì, 05 Gennaio 2022 alle ore 22.00 Mercoledì, 05 Gennaio 2022	GIALLO
A1, M, R1, R2, T	NEVE	dalle ore 00.00 Giovedì, 06 Gennaio 2022 alle ore 13.00 Giovedì, 06 Gennaio 2022	GIALLO
A1, A2, A3, A4, A5 A6, B, C, E1, E2 I, L, M, O1, R1 R2, S1, S2, S3, T V	TEMPORALI FORTI	in corso fino alle ore 22.00 Mercoledì, 05 Gennaio 2022	GIALLO
E3, F1, F2, O2, O3	TEMPORALI FORTI	dalle ore 15.00 Mercoledì, 05 Gennaio 2022 alle ore 22.00 Mercoledì, 05 Gennaio 2022	GIALLO
A3, A4, A5, A6, B E1, E2, E3, I, L M, R1, S1	VENTO	dalle ore 00.00 Giovedì, 06 Gennaio 2022 alle ore 13.00 Giovedì, 06 Gennaio 2022	GIALLO



DESCRIZIONE DEGLI SCENARI DI EVENTO PREVISTI

IDROGEOLOGICO

IDRAULICO RETICOLO MINORE

Criticità Giallo: Possibilità di innesco di frane superficiali/colate rapide di detriti o fango in bacini di dimensioni limitate e ruscellamenti superficiali anche con trasporto di materiale con conseguenti possibili danni localizzati alle infrastrutture, edifici e attività agricole, cantieri, insediamenti civili e industriali esposti; possibile innalzamento dei livelli idrometrici dei corsi d'acqua minori, con inondazioni delle aree limitrofe, anche per effetto di criticità locali (tombature, restringimenti, occlusioni delle luci dei ponti, ecc); possibile scorrimento superficiale delle acque nelle strade con fenomeni di rigurgito dei sistemi di smaltimento delle acque piovane e con possibile tracimazione e coinvolgimento delle aree urbane depresse, dei locali interrati e di quelli posti a pian terreno lungo le vie potenzialmente interessate da deflussi idrici; possibili temporanee interruzioni della rete stradale e/o ferroviaria in prossimità di impluvi, canali, zone depresse (sottopassi, tunnel, avvallamenti stradali, etc.) e a valle di porzioni di versante interessate da fenomeni franosi; possibili limitati danni alle opere idrauliche di difesa delle sponde, alle attività agricole, ai cantieri, agli insediamenti civili e industriali in alveo; possibili criticità connesse a localizzate cadute massi.

NEVE

Criticità Giallo: Sono possibili fenomeni occasionalmente pericolosi per l'incolumità delle persone, in grado di causare disagi e danni a carattere locale.

Sono possibili temporanei problemi alla circolazione stradale con interruzioni localizzate della viabilità, ritardi nei collegamenti terrestri, ferroviari ed aerei. Sono possibili localizzati problemi alle reti aeree di comunicazione e di distribuzione di servizi (tra cui telefonia ed elettricità) con temporanei blackout elettrici e telefonici. Sono possibili occasionali cadute di rami e rotture di alberi.

TEMPORALI FORTI

Criticità Giallo: In uno scenario caratterizzato da elevata incertezza previsionale, saranno possibili fenomeni intensi occasionalmente pericolosi per l'incolumità delle persone e in grado di causare disagi e danni a carattere locale.

Saranno possibili gli effetti riconducibili al rischio **idrogeologico-idraulico reticolo minore**, che potrebbero verificarsi in maniera repentina ed improvvisa.

A causa delle violente raffiche di **vento**, saranno possibili ulteriori effetti tra cui ad esempio, rottura di rami e/o caduta di alberi, caduta di tegole, danni alle strutture provvisorie e/o agli edifici, abbattimento di pali, segnaletica e impalcature, trasporto di materiale, disagi e/o interruzione della viabilità e danneggiamenti alle reti di distribuzione di servizi (tra cui telefonia ed elettricità) con conseguenti interruzioni.

Nel caso in cui si verificano **grandinate** saranno inoltre possibili danni alle colture agricole, alle coperture degli edifici e agli automezzi.

Infine a causa delle **fulminazioni** saranno possibili danneggiamenti agli edifici, alberi e alle reti di distribuzione di servizi (tra cui telefonia ed elettricità) e eventualmente l'innesco di incendi in aree boschive.

VENTO

Criticità Giallo: Sono possibili fenomeni occasionalmente pericolosi per l'incolumità delle persone, in grado di causare disagi e danni a carattere locale.

Sono possibili isolate rotture di rami e/o caduta di alberi, caduta di tegole e cornicioni, localizzati danni alle strutture provvisorie, con trasporto di materiale vario.

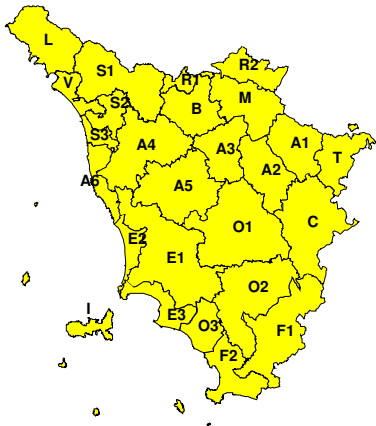
Sono possibili localizzati problemi alla circolazione stradale in particolare su viadotti e ponti, con temporanee interruzioni della viabilità. Sono possibili occasionali disagi dovuti a ritardi o cancellazioni dei collegamenti terrestri, ferroviari, aerei e marittimi.

Sono possibili occasionali problemi alle reti di distribuzione di servizi (tra cui telefonia ed elettricità) con temporanee interruzioni dei servizi.



RISCHIO IDROGEOLOGICO-IDRAULICO RETICOLO MINORE

Mercoledì, 05 Gennaio 2022

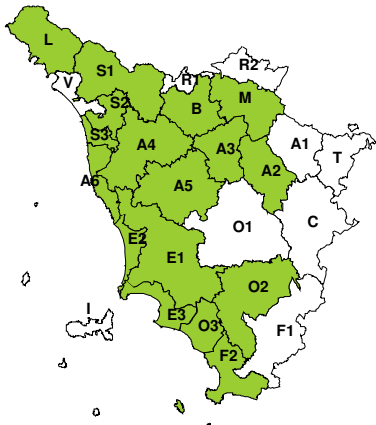


Giovedì, 06 Gennaio 2022

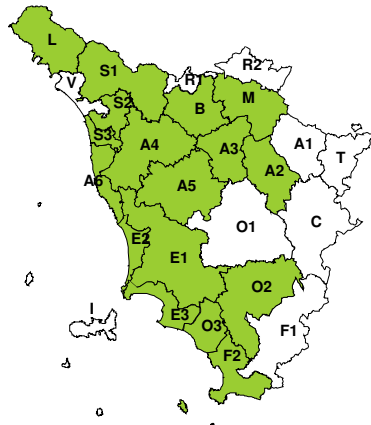


RISCHIO IDRAULICO RETICOLO PRINCIPALE

Mercoledì, 05 Gennaio 2022



Giovedì, 06 Gennaio 2022

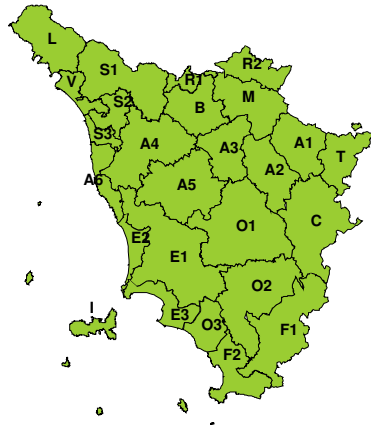


RISCHIO TEMPORALI FORTI

Mercoledì, 05 Gennaio 2022



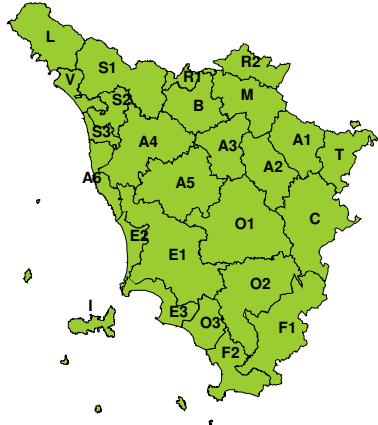
Giovedì, 06 Gennaio 2022



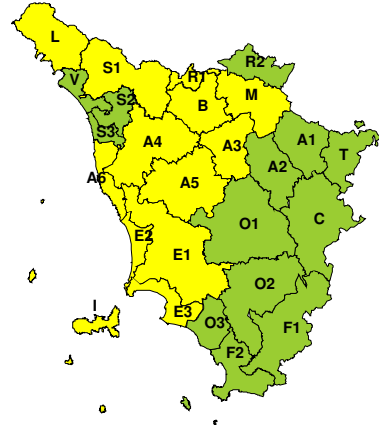


RISCHIO VENTO

Mercoledì, 05 Gennaio 2022

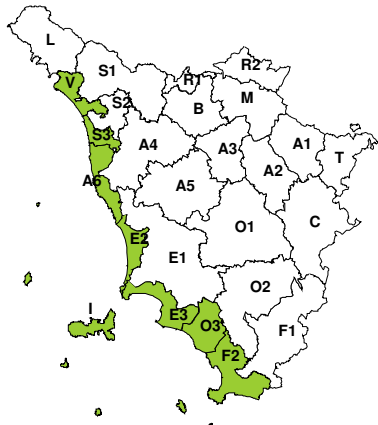


Giovedì, 06 Gennaio 2022

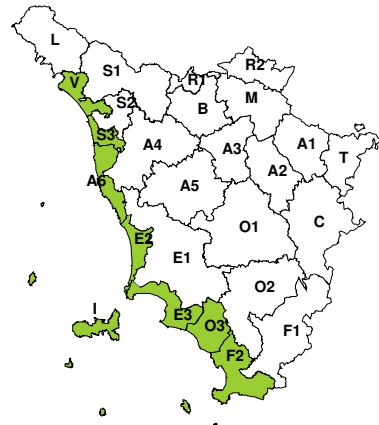


RISCHIO MAREGGIATE

Mercoledì, 05 Gennaio 2022

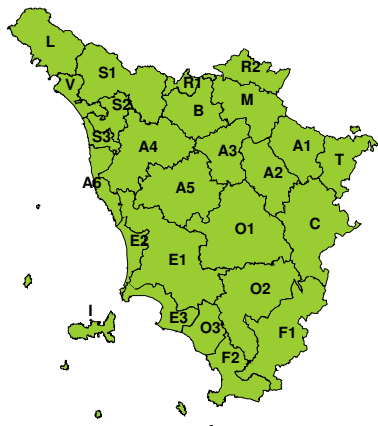


Giovedì, 06 Gennaio 2022

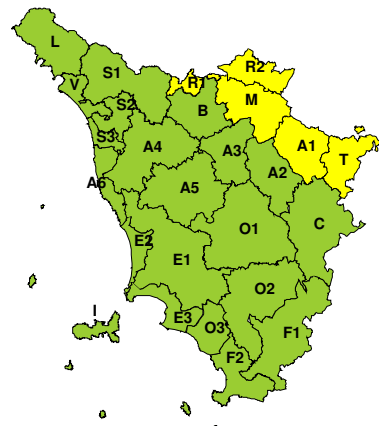


RISCHIO NEVE

Mercoledì, 05 Gennaio 2022



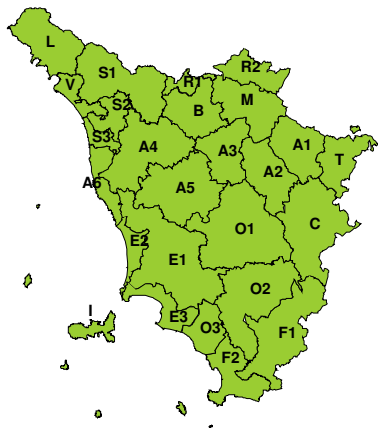
Giovedì, 06 Gennaio 2022





RISCHIO GHIACCIO

Mercoledì, 05 Gennaio 2022



Giovedì, 06 Gennaio 2022

