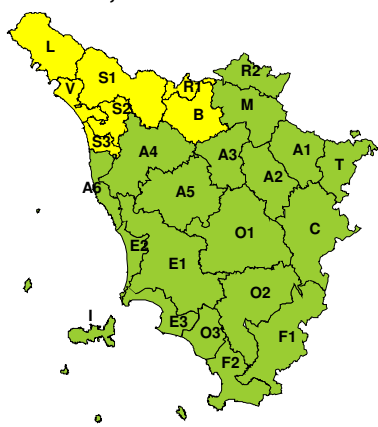
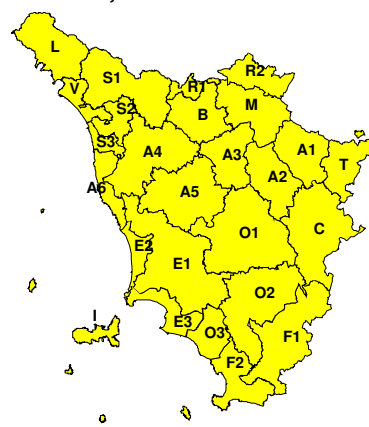


**BOLLETTINO DI VALUTAZIONE DELLE CRITICITÀ**Emissione di **Venerdì, 24 Dicembre 2021**, ore 12.50**Venerdì, 24 Dicembre 2021****Sabato, 25 Dicembre 2021****AREE INTERESSATE:**

- |                         |                             |                         |
|-------------------------|-----------------------------|-------------------------|
| ■ A1-Arno-Casentino     | ■ E2-Etruria-Costa Nord     | ■ O3-Omr. Gr-Costa      |
| ■ A2-Arno-Valdarno Sup. | ■ E3-Etruria-Costa Sud      | ■ R1-Reno               |
| ■ A3-Arno-Firenze       | ■ F1-Fiora e Alb.           | ■ R2-Romagna-Toscana    |
| ■ A4-Valdarno Inf.      | ■ F2-Fiora e Alb.-Costa e G | ■ S1-Serchio-Garf.-Lima |
| ■ A5-Valdelsa-Valdera   | ■ I-Isole                   | ■ S2-Serchio-Lucca      |
| ■ A6-Arno-Costa         | ■ L-Lunigiana               | ■ S3-Serchio-Costa      |
| ■ B-Bisenzio e Ombr. Pt | ■ M-Mugello-Val di Sieve    | ■ T-Valtiberina         |
| ■ C-Valdichiana         | ■ O1-Omr. Gr-Alto           | ■ V-Versilia            |
| ■ E1-Etruria            | ■ O2-Omr. Gr-Medio          |                         |

**Legenda criticità:** VERDE, ■ GIALLO, ● ARANCIONE, ▲ ROSSO

**PROVINCE INTERESSATE:** AREZZO, FIRENZE, GROSSETO, LIVORNO, LUCCA, MASSA-CARRARA, PISA, PISTOIA, PRATO, SIENA

**FENOMENI PREVISTI**

pressione in graduale diminuzione sul Mediterraneo centro-occidentale e attivazione di un flusso di correnti miti e umide meridionali. Domani, sabato è atteso il transito di una perturbazione.

**PIOGGIA:**

**oggi, venerdì,** precipitazioni diffuse e insistenti sulle zone di nord-ovest (in particolare sui rilievi e da metà pomeriggio), sparse e generalmente deboli e intermittenti su quelle centrali, isolate su quelle meridionali.

Cumulati medi significativi sulle aree settentrionali. Cumulati non significativi altrove.

Cumulati massimi fino a elevati sul nord-ovest (in particolare Apuane e Appennino) e non elevati sul resto delle zone settentrionali. Altrove massimi non significativi.

**Domani, sabato,** precipitazioni diffuse su tutto il territorio regionale, tendenti a divenire meno persistenti e più sparse dal tardo pomeriggio. Le precipitazioni potranno assumere carattere di rovescio o locale temporale nel pomeriggio-sera.

Cumulati medi significativi su tutta la regione (fino ad abbondanti sul nord ovest).

Cumulati massimi fino a molto elevati sui rilievi appenninici e sul Pratomagno; altrove fino a localmente elevati tranne che su costa meridionale e Arcipelago dove risulteranno minori. Intensità oraria fino a moderata, solo localmente forte.

**TEMPORALI:** Domani, sabato, isolati temporali sulle zone settentrionali dal pomeriggio.

**VENTO:** oggi, venerdì, raffiche di Libeccio fino a 60-80 km/h in montagna e sulle zone collinari sottovento all'Appennino (versanti emiliano-romagnoli). Domani, sabato, nulla da segnalare.

**MARE:** oggi, venerdì, mari localmente fino a molto mossi. Sabato, nulla da segnalare.


**DESCRIZIONE DELLE CRITICITÀ PREVISTE:**

Sulla base delle previsioni meteorologiche odierne e delle valutazioni dei possibili effetti al suolo effettuate, si prefigurano i seguenti scenari di criticità:

ZONE DI ALLERTA	RISCHIO	TEMPI	CRITICITÀ
<b>B, L, S1, S2, S3</b>	<b>IDRAULICO RETICOLO PRINCIPALE</b>	dalle ore 00.00 Sabato, 25 Dicembre 2021 alle ore 23.59 Sabato, 25 Dicembre 2021	<b>GIALLO</b>
<b>B, L, R1, S1, S2 S3, V</b>	<b>IDROGEOLOGICO IDRAULICO RETICOLO MINORE</b>	in corso fino alle ore 23.59 Sabato, 25 Dicembre 2021	<b>GIALLO</b>
<b>A1, A2, A3, A4, A5 A6, C, E1, E2, E3 F1, F2, I, M, O1 O2, O3, R2, T</b>	<b>IDROGEOLOGICO IDRAULICO RETICOLO MINORE</b>	dalle ore 00.00 Sabato, 25 Dicembre 2021 alle ore 23.59 Sabato, 25 Dicembre 2021	<b>GIALLO</b>

**DESCRIZIONE DEGLI SCENARI DI EVENTO PREVISTI**
**IDRAULICO**
**RETICOLO PRINCIPALE**

**Criticità Giallo:** Possibilità di localizzati fenomeni di incremento dei livelli dei corsi d'acqua maggiori, generalmente contenuti all'interno dell'alveo; possibili criticità connesse al transito dei deflussi nei corsi d'acqua maggiori anche in assenza di precipitazioni; possibilità di limitati danni alle opere idrauliche e di difesa delle sponde, alle attività agricole, ai cantieri, agli insediamenti civili e industriali in alveo.

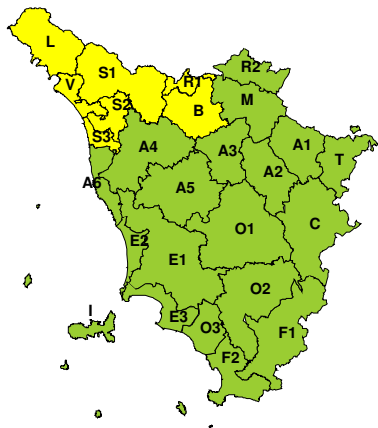
**IDROGEOLOGICO**
**IDRAULICO RETICOLO MINORE**

**Criticità Giallo:** Possibilità di innesco di frane superficiali/colate rapide di detriti o fango in bacini di dimensioni limitate e ruscellamenti superficiali anche con trasporto di materiale con conseguenti possibili danni localizzati alle infrastrutture, edifici e attività agricole, cantieri, insediamenti civili e industriali esposti; possibile innalzamento dei livelli idrometrici dei corsi d'acqua minori, con inondazioni delle aree limitrofe, anche per effetto di criticità locali (tombature, restringimenti, occlusioni delle luci dei ponti, ecc); possibile scorrimento superficiale delle acque nelle strade con fenomeni di rigurgito dei sistemi di smaltimento delle acque piovane e con possibile tracimazione e coinvolgimento delle aree urbane depresse, dei locali interrati e di quelli posti a pian terreno lungo le vie potenzialmente interessate da deflussi idrici; possibili temporanee interruzioni della rete stradale e/o ferroviaria in prossimità di impluvi, canali, zone depresse (sottopassi, tunnel, avvallamenti stradali, etc.) e a valle di porzioni di versante interessate da fenomeni franosi; possibili limitati danni alle opere idrauliche e di difesa delle sponde, alle attività agricole, ai cantieri, agli insediamenti civili e industriali in alveo; possibili criticità connesse a localizzate cadute massi.

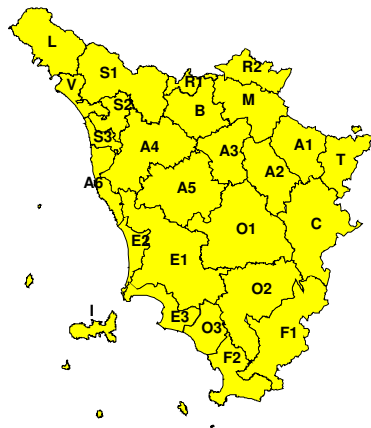


**RISCHIO IDROGEOLOGICO-IDRAULICO RETICOLO MINORE**

Venerdì, 24 Dicembre 2021

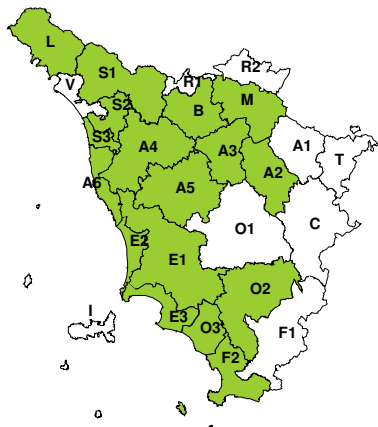


Sabato, 25 Dicembre 2021

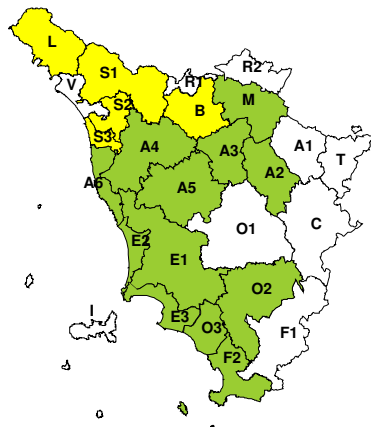


**RISCHIO IDRAULICO RETICOLO PRINCIPALE**

Venerdì, 24 Dicembre 2021



Sabato, 25 Dicembre 2021

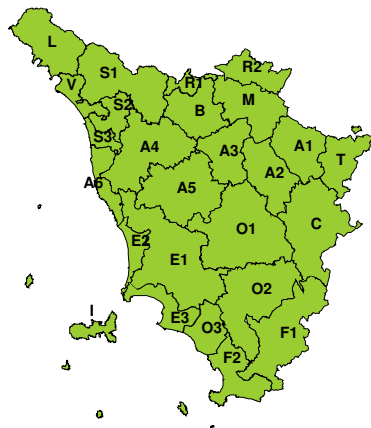


**RISCHIO TEMPORALI FORTI**

Venerdì, 24 Dicembre 2021



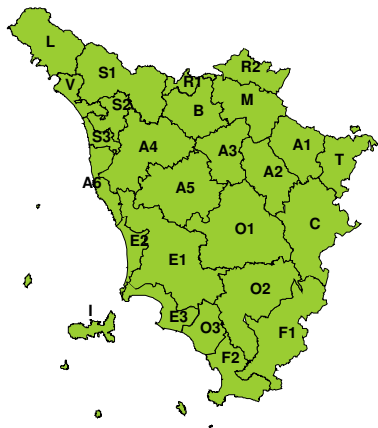
Sabato, 25 Dicembre 2021





## RISCHIO VENTO

Venerdì, 24 Dicembre 2021

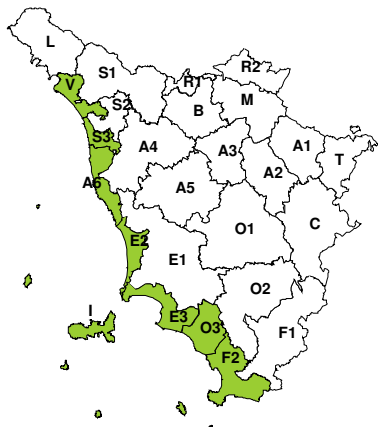


Sabato, 25 Dicembre 2021

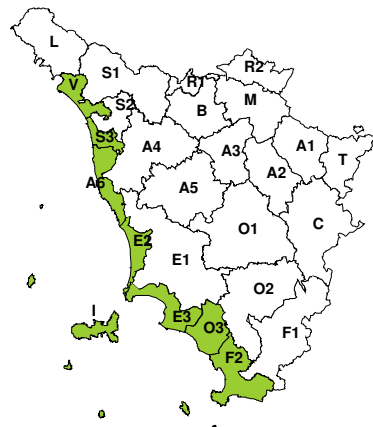


## RISCHIO MAREGGIATE

Venerdì, 24 Dicembre 2021



Sabato, 25 Dicembre 2021



## RISCHIO NEVE

Venerdì, 24 Dicembre 2021



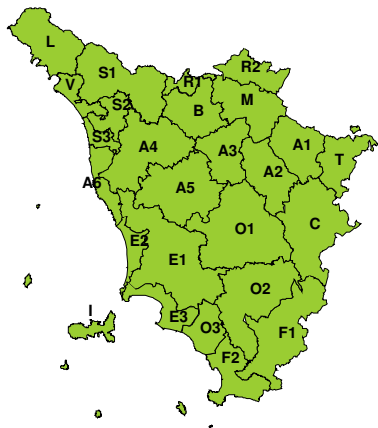
Sabato, 25 Dicembre 2021





**RISCHIO GHIACCIO**

**Venerdì, 24 Dicembre 2021**



**Sabato, 25 Dicembre 2021**

