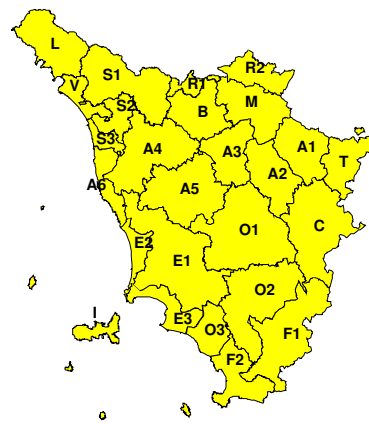


**BOLLETTINO DI VALUTAZIONE DELLE CRITICITÀ**Emissione di **Martedì, 07 Dicembre 2021**, ore 12.50**Martedì, 07 Dicembre 2021****Mercoledì, 08 Dicembre 2021****AREE INTERESSATE:**

- | | | |
|-------------------------|-----------------------------|-------------------------|
| ■ A1-Arno-Casentino | ■ E2-Etruria-Costa Nord | ■ O3-Ombr. Gr-Costa |
| ■ A2-Arno-Valdarno Sup. | ■ E3-Etruria-Costa Sud | ■ R1-Reno |
| ■ A3-Arno-Firenze | ■ F1-Fiora e Alb. | ■ R2-Romagna-Toscana |
| ■ A4-Valdarno Inf. | ■ F2-Fiora e Alb.-Costa e G | ■ S1-Serchio-Garf.-Lima |
| ■ A5-Valdelsa-Valdera | ■ I-Isole | ■ S2-Serchio-Lucca |
| ■ A6-Arno-Costa | ■ L-Lunigiana | ■ S3-Serchio-Costa |
| ■ B-Bisenzio e Ombr. Pt | ■ M-Mugello-Val di Sieve | ■ T-Valtiberina |
| ■ C-Valdichiana | ■ O1-Ombr. Gr-Alto | ■ V-Versilia |
| ■ E1-Etruria | ■ O2-Ombr. Gr-Medio | |

Legenda criticità: VERDE, ■ GIALLO, ● ARANCIONE, ▲ ROSSO

PROVINCE INTERESSATE: AREZZO, FIRENZE, GROSSETO, LIVORNO, LUCCA, MASSA-CARRARA, PISA, PISTOIA, PRATO, SIENA

FENOMENI PREVISTI

una intensa perturbazione ci interesserà nella giornata di domani, mercoledì, con piogge diffuse e rinforzo del vento.

PIOGGIA: per domani, mercoledì, precipitazioni diffuse, localmente temporalesche, in estensione dalle zone costiere a tutto il resto della regione nel corso della mattinata; le precipitazioni tenderanno ad attenuarsi solo in serata a partire dalle zone occidentali. Si prevedono cumulati medi significativi su tutta la regione, fino a abbondanti sui rilievi settentrionali; massimi elevati con intensità oraria generalmente moderata, occasionalmente forte.

TEMPORALI: per domani, mercoledì, possibilità di locali temporali in Arcipelago e lungo la costa centro meridionale in sconfinamento sulle zone interne centro meridionali.

VENTO: per domani, mercoledì, rinforzo del vento inizialmente di Scirocco (SE) in rotazione a Ponente (O) e poi a Maestrale (NO) nel corso del pomeriggio. Si prevedono forti raffiche in Arcipelago, zone costiere, settori appenninici e localmente sulle aree centro meridionali.

DESCRIZIONE DELLE CRITICITÀ PREVISTE:

Sulla base delle previsioni meteorologiche odierne e delle valutazioni dei possibili effetti al suolo effettuate, si prefigurano i seguenti scenari di criticità:



ZONE DI ALLERTA	RISCHIO	TEMPI	CRITICITÀ
A1, A2, A3, A4, A5 A6, B, C, E1, E2 E3, F1, F2, I, L M, O1, O2, O3, R1 R2, S1, S2, S3, T V	IDROGEOLOGICO IDRAULICO RETICOLO MINORE	dalle ore 06.00 Mercoledì, 08 Dicembre 2021 alle ore 23.59 Mercoledì, 08 Dicembre 2021	GIALLO
A6, E1, E2, E3, F2 I, O3	TEMPORALI FORTI	dalle ore 06.00 Mercoledì, 08 Dicembre 2021 alle ore 23.59 Mercoledì, 08 Dicembre 2021	GIALLO
A1, A2, A3, A5, A6 C, E1, E2, E3, F1 F2, I, M, O1, O2 O3, R1, R2, S3, T V	VENTO	dalle ore 06.00 Mercoledì, 08 Dicembre 2021 alle ore 23.59 Mercoledì, 08 Dicembre 2021	GIALLO



DESCRIZIONE DEGLI SCENARI DI EVENTO PREVISTI

IDROGEOLOGICO

IDRAULICO RETICOLO MINORE

Criticità Giallo: Possibilità di innesco di frane superficiali/colate rapide di detriti o fango in bacini di dimensioni limitate e ruscellamenti superficiali anche con trasporto di materiale con conseguenti possibili danni localizzati alle infrastrutture, edifici e attività agricole, cantieri, insediamenti civili e industriali esposti; possibile innalzamento dei livelli idrometrici dei corsi d'acqua minori, con inondazioni delle aree limitrofe, anche per effetto di criticità locali (tombature, restringimenti, occlusioni delle luci dei ponti, ecc); possibile scorrimento superficiale delle acque nelle strade con fenomeni di rigurgito dei sistemi di smaltimento delle acque piovane e con possibile tracimazione e coinvolgimento delle aree urbane depresse, dei locali interrati e di quelli posti a pian terreno lungo le vie potenzialmente interessate da deflussi idrici; possibili temporanee interruzioni della rete stradale e/o ferroviaria in prossimità di impluvi, canali, zone depresse (sottopassi, tunnel, avvallamenti stradali, etc.) e a valle di porzioni di versante interessate da fenomeni franosi; possibili limitati danni alle opere idrauliche di difesa delle sponde, alle attività agricole, ai cantieri, agli insediamenti civili e industriali in alveo; possibili criticità connesse a localizzate cadute massi.

TEMPORALI FORTI

Criticità Giallo: In uno scenario caratterizzato da elevata incertezza previsionale, saranno possibili fenomeni intensi occasionalmente pericolosi per l'incolumità delle persone e in grado di causare disagi e danni a carattere locale. Saranno possibili gli effetti riconducibili al rischio **idrogeologico-idraulico reticolo minore**, che potrebbero verificarsi in maniera repentina ed improvvisa.

A causa delle violente raffiche di **vento**, saranno possibili ulteriori effetti tra cui ad esempio, rottura di rami e/o caduta di alberi, caduta di tegole, danni alle strutture provvisorie e/o agli edifici, abbattimento di pali, segnaletica e impalcature, trasporto di materiale, disagi e/o interruzione della viabilità e danneggiamenti alle reti di distribuzione di servizi (tra cui telefonia ed elettricità) con conseguenti interruzioni.

Nel caso in cui si verificano **grandinate** saranno inoltre possibili danni alle colture agricole, alle coperture degli edifici e agli automezzi.

Infine a causa delle **fulminazioni** saranno possibili danneggiamenti agli edifici, alberi e alle reti di distribuzione di servizi (tra cui telefonia ed elettricità) e eventualmente l'innesco di incendi in aree boschive.

VENTO

Criticità Giallo: Sono possibili fenomeni occasionalmente pericolosi per l'incolumità delle persone, in grado di causare disagi e danni a carattere locale.

Sono possibili isolate rotture di rami e/o caduta di alberi, caduta di tegole e cornicioni, localizzati danni alle strutture provvisorie, con trasporto di materiale vario.

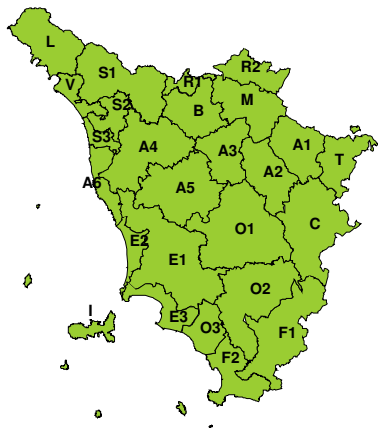
Sono possibili localizzati problemi alla circolazione stradale in particolare su viadotti e ponti, con temporanee interruzioni della viabilità. Sono possibili occasionali disagi dovuti a ritardi o cancellazioni dei collegamenti terrestri, ferroviari, aerei e marittimi.

Sono possibili occasionali problemi alle reti di distribuzione di servizi (tra cui telefonia ed elettricità) con temporanee interruzioni dei servizi.



RISCHIO IDROGEOLOGICO-IDRAULICO RETICOLO MINORE

Martedì, 07 Dicembre 2021

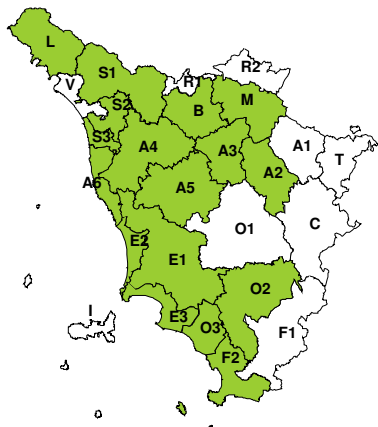


Mercoledì, 08 Dicembre 2021

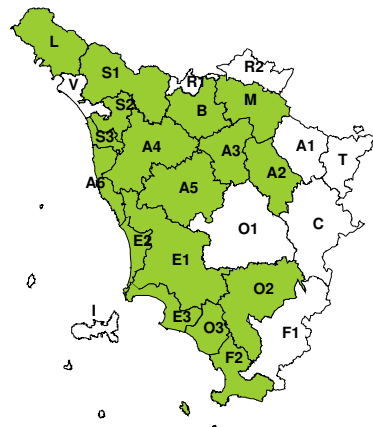


RISCHIO IDRAULICO RETICOLO PRINCIPALE

Martedì, 07 Dicembre 2021

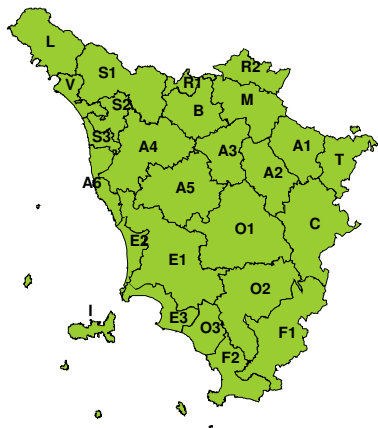


Mercoledì, 08 Dicembre 2021



RISCHIO TEMPORALI FORTI

Martedì, 07 Dicembre 2021



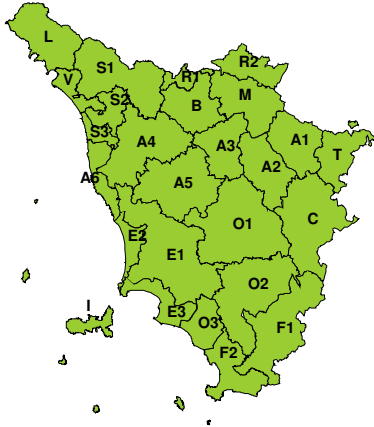
Mercoledì, 08 Dicembre 2021



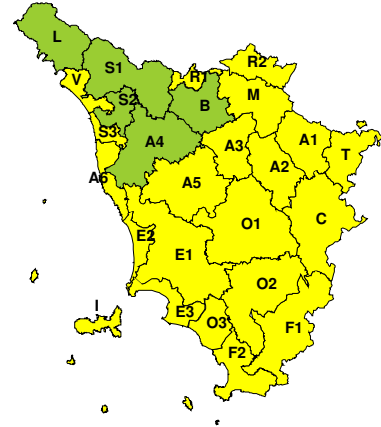


RISCHIO VENTO

Martedì, 07 Dicembre 2021

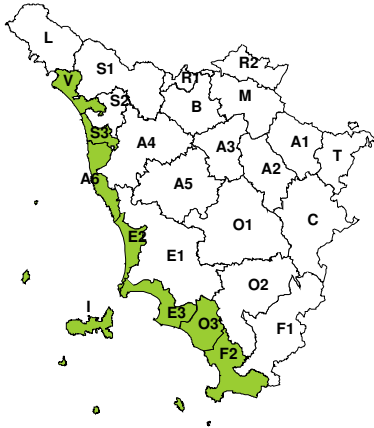


Mercoledì, 08 Dicembre 2021

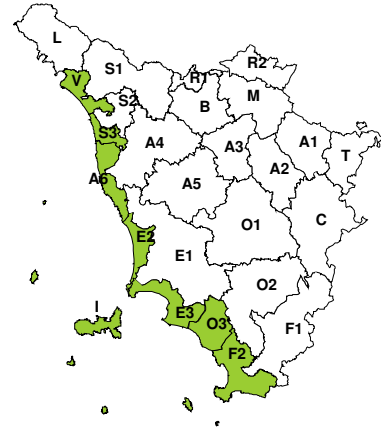


RISCHIO MAREGGIATE

Martedì, 07 Dicembre 2021

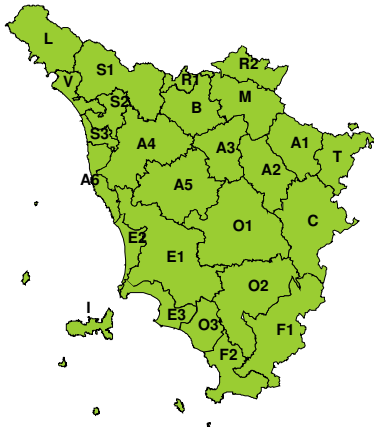


Mercoledì, 08 Dicembre 2021



RISCHIO NEVE

Martedì, 07 Dicembre 2021



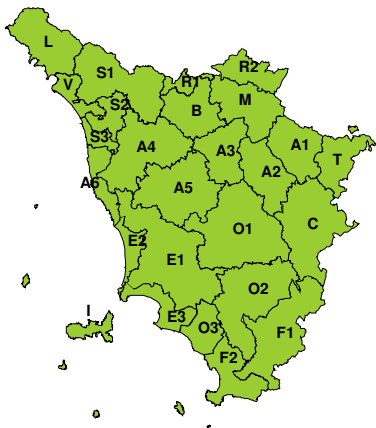
Mercoledì, 08 Dicembre 2021





RISCHIO GHIACCIO

Martedì, 07 Dicembre 2021



Mercoledì, 08 Dicembre 2021

