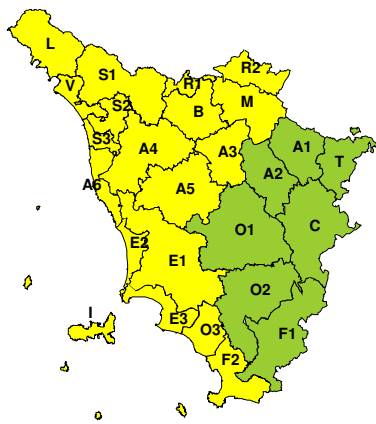
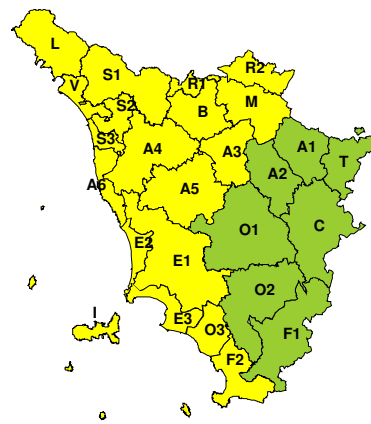


**BOLLETTINO DI VALUTAZIONE DELLE CRITICITÀ**Emissione di **Sabato, 27 Novembre 2021**, ore 12.53

Sabato, 27 Novembre 2021



Domenica, 28 Novembre 2021

**AREE INTERESSATE:**

- | | | |
|-------------------------|-----------------------------|-------------------------|
| A1-Arno-Casentino | ■ E2-Etruria-Costa Nord | ■ O3-Omr. Gr-Costa |
| A2-Arno-Valdarno Sup. | ■ E3-Etruria-Costa Sud | ■ R1-Reno |
| ■ A3-Arno-Firenze | F1-Fiora e Alb. | ■ R2-Romagna-Toscana |
| ■ A4-Valdarno Inf. | ■ F2-Fiora e Alb.-Costa e G | ■ S1-Serchio-Garf.-Lima |
| ■ A5-Valdelsa-Valdera | ■ I-Isole | ■ S2-Serchio-Lucca |
| ■ A6-Arno-Costa | ■ L-Lunigiana | ■ S3-Serchio-Costa |
| ■ B-Bisenzio e Ombr. Pt | ■ M-Mugello-Val di Sieve | T-Valtiberina |
| C-Valdichiana | O1-Omr. Gr-Alto | ■ V-Versilia |
| ■ E1-Etruria | O2-Omr. Gr-Medio | |

Legenda criticità: VERDE, ■ GIALLO, ● ARANCIONE, ▲ ROSSO

PROVINCE INTERESSATE: FIRENZE, GROSSETO, LIVORNO, LUCCA, MASSA-CARRARA, PISA, PISTOIA, PRATO, SIENA

FENOMENI PREVISTI

Nuovo peggioramento in Toscana tra il pomeriggio di oggi, sabato, e la prima parte di domani, domenica, con precipitazioni sparse anche a carattere di rovescio.

PIOGGIA: Dal pomeriggio di oggi, sabato, intensificazione delle precipitazioni sulle aree di nord ovest con fenomeni in estensione al resto della regione nel corso della serata e della successiva notte. Domenica attenuazione delle precipitazioni dal pomeriggio. Cumulati medi significativi con massimi puntuali fino a elevati sul Nord Ovest, non elevati altrove.

TEMPORALI: dal pomeriggio di oggi e fino alla prima parte di domani, domenica, possibilità di locali temporali, in particolare su nord ovest, aree costiere e zone interne ad esse limitrofe. Colpi di vento e grandinate solo occasionali.

VENTO: fino al pomeriggio di domani, domenica, forti raffiche di Libeccio sulla costa, zone interne ad essa limitrofe e aree sottovento l'Appennino. Altrove raffiche fino a 50-60 km/h.

MARE: fino a domani, domenica, mare agitato sulla costa centro settentrionale e in Arcipelago, molto mosso altrove.

DESCRIZIONE DELLE CRITICITÀ PREVISTE:

Sulla base delle previsioni meteorologiche odierne e delle valutazioni dei possibili effetti al suolo effettuate, si prefigurano i seguenti scenari di criticità:



ZONE DI ALLERTA	RISCHIO	TEMPI	CRITICITÀ
A3, A4, A5, A6, B E1, E2, E3, L, M R1, R2, S1, S2, S3 V	IDROGEOLOGICO IDRAULICO RETICOLO MINORE	dalle ore 15.00 Sabato, 27 Novembre 2021 alle ore 12.00 Domenica, 28 Novembre 2021	GIALLO
A6, E2, I, S3, V	MAREGGIATE	in corso fino alle ore 23.59 Domenica, 28 Novembre 2021	GIALLO
A6, E2, F2, I, R1 R2, S2, S3, V	VENTO	in corso fino alle ore 23.59 Domenica, 28 Novembre 2021	GIALLO
E3, O3	VENTO	dalle ore 18.00 Sabato, 27 Novembre 2021 alle ore 23.59 Domenica, 28 Novembre 2021	GIALLO

DESCRIZIONE DEGLI SCENARI DI EVENTO PREVISTI**IDROGEOLOGICO****IDRAULICO RETICOLO MINORE**

Criticità Giallo: Possibilità di innesco di frane superficiali/colate rapide di detriti o fango in bacini di dimensioni limitate e ruscellamenti superficiali anche con trasporto di materiale con conseguenti possibili danni localizzati alle infrastrutture, edifici e attività agricole, cantieri, insediamenti civili e industriali esposti; possibile innalzamento dei livelli idrometrici dei corsi d'acqua minori, con inondazioni delle aree limitrofe, anche per effetto di criticità locali (tombature, restringimenti, occlusioni delle luci dei ponti, ecc.); possibile scorrimento superficiale delle acque nelle strade con fenomeni di rigurgito dei sistemi di smaltimento delle acque piovane e con possibile tracimazione e coinvolgimento delle aree urbane depresse, dei locali interrati e di quelli posti a pian terreno lungo le vie potenzialmente interessate da deflussi idrici; possibili temporanee interruzioni della rete stradale e/o ferroviaria in prossimità di impluvi, canali, zone depresse (sottopassi, tunnel, avvallamenti stradali, etc.) e a valle di porzioni di versante interessate da fenomeni franosi; possibili limitati danni alle opere idrauliche e di difesa delle sponde, alle attività agricole, ai cantieri, agli insediamenti civili e industriali in alveo; possibili criticità connesse a localizzate cadute massi

MAREGGIATE

Criticità Giallo: Sono possibili fenomeni occasionalmente pericolosi per l'incolumità delle persone, in grado di causare disagi e danni a carattere locale.

Sono possibili localizzati e temporanei problemi ai tratti stradali a ridosso della battigia con localizzate interruzioni della viabilità. Sono possibili problemi o danneggiamenti agli stabilimenti balneari e alle attività marittime. Sono possibili ritardi nei collegamenti marittimi. Si possono verificare situazioni di locale pericolo per la balneazione, per la navigazione da diporto e per le attività sportive.

VENTO

Criticità Giallo: Sono possibili fenomeni occasionalmente pericolosi per l'incolumità delle persone, in grado di causare disagi e danni a carattere locale.

Sono possibili isolate rotture di rami e/o caduta di alberi, caduta di tegole e cornicioni, localizzati danni alle strutture provvisorie, con trasporto di materiale vario.

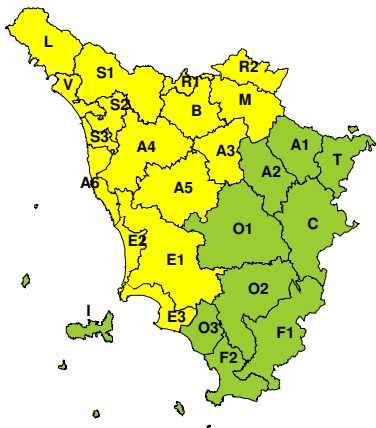
Sono possibili localizzati problemi alla circolazione stradale in particolare su viadotti e ponti, con temporanee interruzioni della viabilità. Sono possibili occasionali disagi dovuti a ritardi o cancellazioni dei collegamenti terrestri, ferroviari, aerei e marittimi.

Sono possibili occasionali problemi alle reti di distribuzione di servizi (tra cui telefonia ed elettricità) con temporanee interruzioni dei servizi.

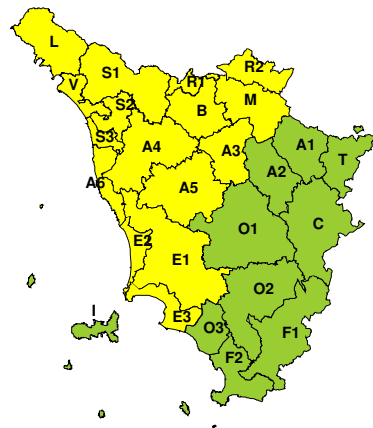


RISCHIO IDROGEOLOGICO-IDRAULICO RETICOLO MINORE

Sabato, 27 Novembre 2021

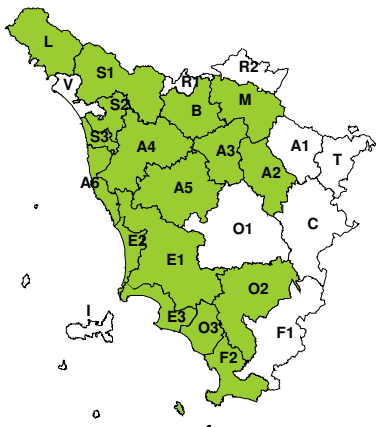


Domenica, 28 Novembre 2021

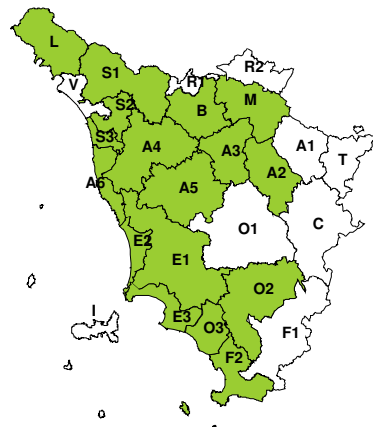


RISCHIO IDRAULICO RETICOLO PRINCIPALE

Sabato, 27 Novembre 2021

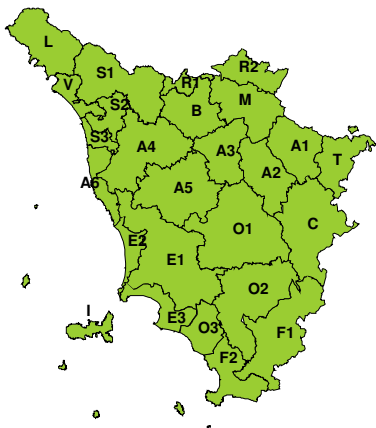


Domenica, 28 Novembre 2021



RISCHIO TEMPORALI FORTI

Sabato, 27 Novembre 2021



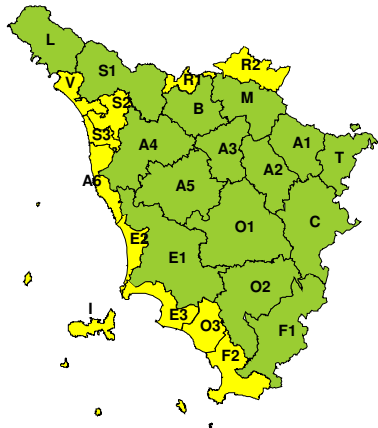
Domenica, 28 Novembre 2021



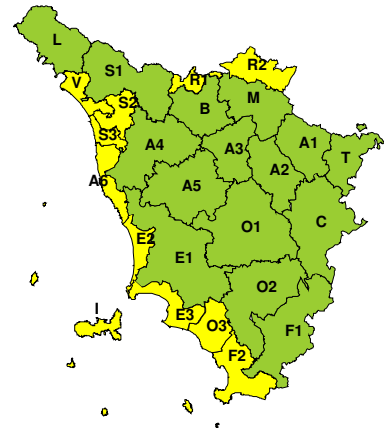


RISCHIO VENTO

Sabato, 27 Novembre 2021

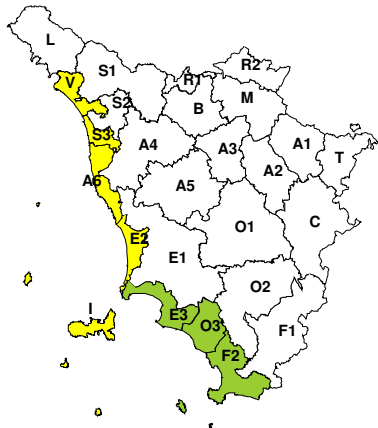


Domenica, 28 Novembre 2021

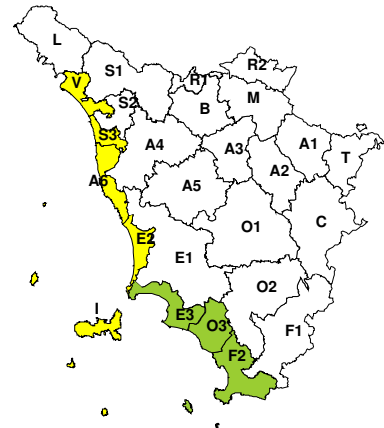


RISCHIO MAREGGIATE

Sabato, 27 Novembre 2021

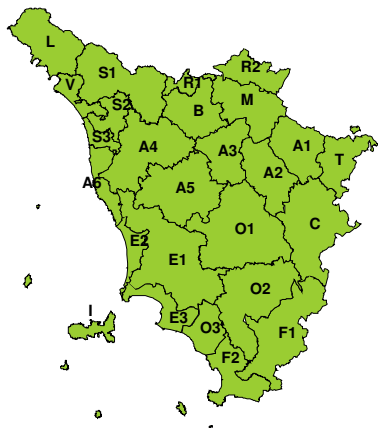


Domenica, 28 Novembre 2021

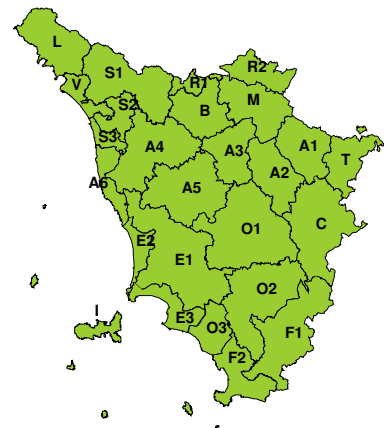


RISCHIO NEVE

Sabato, 27 Novembre 2021



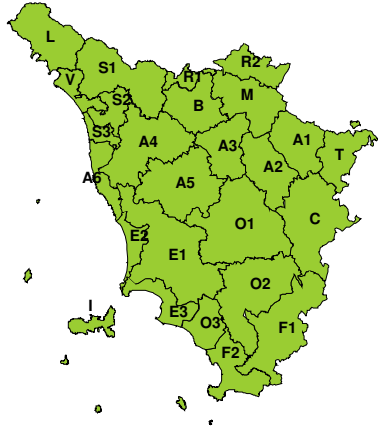
Domenica, 28 Novembre 2021





RISCHIO GHIACCIO

Sabato, 27 Novembre 2021



Domenica, 28 Novembre 2021

