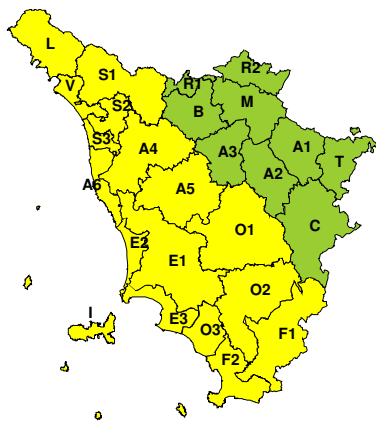
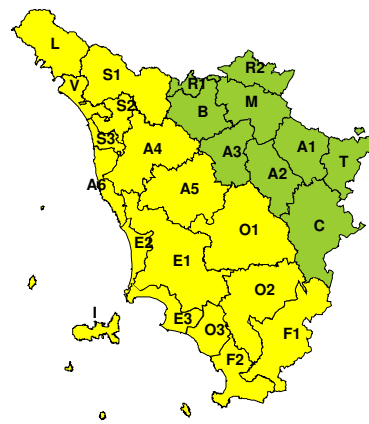


**BOLLETTINO DI VALUTAZIONE DELLE CRITICITÀ**Emissione di **Sabato, 13 Novembre 2021**, ore 12.41**Sabato, 13 Novembre 2021****Domenica, 14 Novembre 2021****AREE INTERESSATE:**

- | | | |
|-----------------------|-----------------------------|-------------------------|
| A1-Arno-Casentino | ■ E2-Etruria-Costa Nord | ■ O3-Omr. Gr-Costa |
| A2-Arno-Valdarno Sup. | ■ E3-Etruria-Costa Sud | R1-Reno |
| A3-Arno-Firenze | ■ F1-Fiora e Alb. | R2-Romagna-Toscana |
| ■ A4-Valdarno Inf. | ■ F2-Fiora e Alb.-Costa e G | ■ S1-Serchio-Garf.-Lima |
| ■ A5-Valdelsa-Valdera | ■ I-Isole | ■ S2-Serchio-Lucca |
| ■ A6-Arno-Costa | ■ L-Lunigiana | ■ S3-Serchio-Costa |
| B-Bisenzio e Ombr. Pt | M-Mugello-Val di Sieve | T-Valtiberina |
| C-Valdichiana | ■ O1-Omr. Gr-Alto | ■ V-Versilia |
| ■ E1-Etruria | ■ O2-Omr. Gr-Medio | |

Legenda criticità: VERDE, ■ GIALLO, ● ARANCIONE, ▲ ROSSO

PROVINCE INTERESSATE: FIRENZE, GROSSETO, LIVORNO, LUCCA, MASSA-CARRARA, PISA, PISTOIA, SIENA

FENOMENI PREVISTI

PIOGGIA: Oggi, sabato, possibilità di precipitazioni sulle zone costiere dal pomeriggio-sera anche a carattere di rovescio/temporale localmente anche forte in serata; cumulati medi fino a localmente abbondanti sulla costa, Arcipelago e zone di nord-ovest in serata. Domani, domenica, precipitazioni sulle zone occidentali piuttosto persistenti, anche temporaneamente a carattere di rovescio/temporale, localmente anche forte in particolare sull'Arcipelago, costa centro-settentrionale e nord-ovest. Cumulati medi fino ad abbondanti su Arcipelago, costa centro-settentrionale e nord-ovest, localmente molto abbondanti e cumulati fino a localmente abbondanti sulle restanti zone occidentali; intensità moderata-forte.

TEMPORALI: oggi, sabato, a partire dal pomeriggio e in più probabilmente in serata e nottata possibilità di temporali, localmente forti su Arcipelago, costa e zone prossime ad essa. Possibili colpi di vento e occasionali grandinate. Domani, domenica, possibilità di temporali, localmente forti su Arcipelago, costa e zone prossime ad essa. Possibili colpi di vento e occasionali grandinate

DESCRIZIONE DELLE CRITICITÀ PREVISTE:

Sulla base delle previsioni meteorologiche odierne e delle valutazioni dei possibili effetti al suolo effettuate, si prefigurano i seguenti scenari di criticità:



ZONE DI ALLERTA	RISCHIO	TEMPI	CRITICITÀ
A4, A5, A6, E1, E2 E3, F1, F2, I, L O1, O2, O3, S1, S2 S3, V	IDROGEOLOGICO IDRAULICO RETICOLO MINORE	dalle ore 18.00 Sabato, 13 Novembre 2021 alle ore 23.59 Domenica, 14 Novembre 2021	GIALLO
A4, A5, A6, E1, E2 E3, F1, F2, I, L O1, O2, O3, S1, S2 S3, V	TEMPORALI FORTI	dalle ore 18.00 Sabato, 13 Novembre 2021 alle ore 23.59 Domenica, 14 Novembre 2021	GIALLO

DESCRIZIONE DEGLI SCENARI DI EVENTO PREVISTI

IDROGEOLOGICO

IDRAULICO RETICOLO MINORE

Criticità Giallo: Possibilità di innesco di frane superficiali/colate rapide di detriti o fango in bacini di dimensioni limitate e ruscellamenti superficiali anche con trasporto di materiale con conseguenti possibili danni localizzati alle infrastrutture, edifici e attività agricole, cantieri, insediamenti civili e industriali esposti; possibile innalzamento dei livelli idrometrici dei corsi d'acqua minori, con inondazioni delle aree limitrofe, anche per effetto di criticità locali (tombature, restringimenti, occlusioni delle luci dei ponti, ecc); possibile scorrimento superficiale delle acque nelle strade con fenomeni di rigurgito dei sistemi di smaltimento delle acque piovane e con possibile tracimazione e coinvolgimento delle aree urbane depresse, dei locali interrati e di quelli posti a pian terreno lungo le vie potenzialmente interessate da deflussi idrici; possibili temporanee interruzioni della rete stradale e/o ferroviaria in prossimità di impluvi, canali, zone depresse (sottopassi, tunnel, avvallamenti stradali, etc.) e a valle di porzioni di versante interessate da fenomeni franosi; possibili limitati danni alle opere idrauliche e di difesa delle sponde, alle attività agricole, ai cantieri, agli insediamenti civili e industriali in alveo; possibili criticità connesse a localizzate cadute massi.

TEMPORALI FORTI

Criticità Giallo: In uno scenario caratterizzato da elevata incertezza previsionale, saranno possibili fenomeni intensi occasionalmente pericolosi per l'incolumità delle persone e in grado di causare disagi e danni a carattere locale. Saranno possibili gli effetti riconducibili al rischio **idrogeologico-idraulico reticolo minore**, che potrebbero verificarsi in maniera repentina ed improvvisa.

A causa delle violente raffiche di **vento**, saranno possibili ulteriori effetti tra cui ad esempio, rottura di rami e/o caduta di alberi, caduta di tegole, danni alle strutture provvisorie e/o agli edifici, abbattimento di pali, segnaletica e impalcature, trasporto di materiale, disagi e/o interruzione della viabilità e danneggiamenti alle reti di distribuzione di servizi (tra cui telefonia ed elettricità) con conseguenti interruzioni.

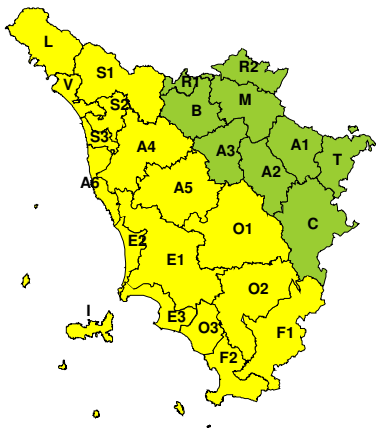
Nel caso in cui si verificano **grandinate** saranno inoltre possibili danni alle colture agricole, alle coperture degli edifici e agli automezzi.

Infine a causa delle **fulminazioni** saranno possibili danneggiamenti agli edifici, alberi e alle reti di distribuzione di servizi (tra cui telefonia ed elettricità) e eventualmente l'innesco di incendi in aree boschive.

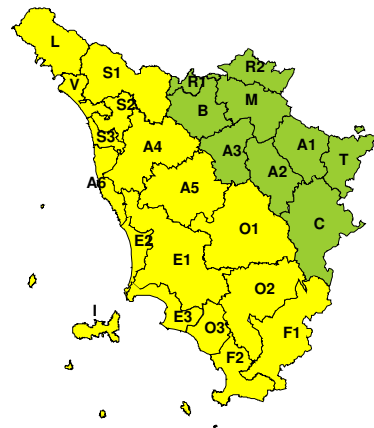


RISCHIO IDROGEOLOGICO-IDRAULICO RETICOLO MINORE

Sabato, 13 Novembre 2021

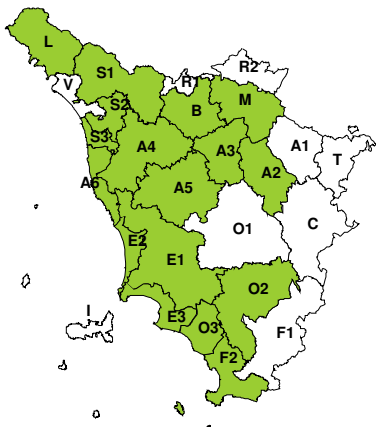


Domenica, 14 Novembre 2021

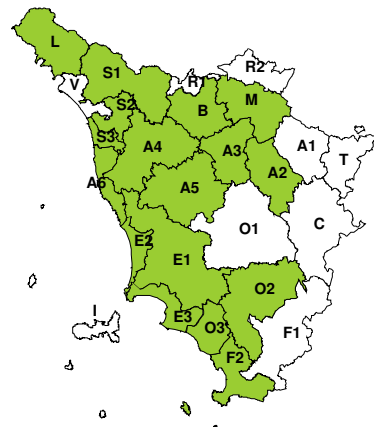


RISCHIO IDRAULICO RETICOLO PRINCIPALE

Sabato, 13 Novembre 2021

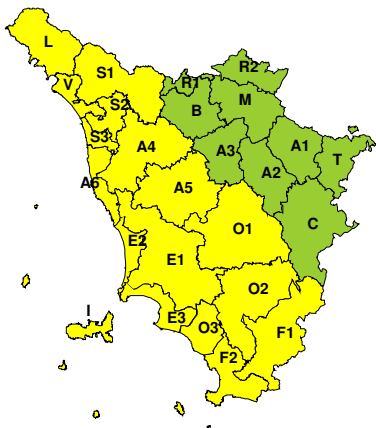


Domenica, 14 Novembre 2021

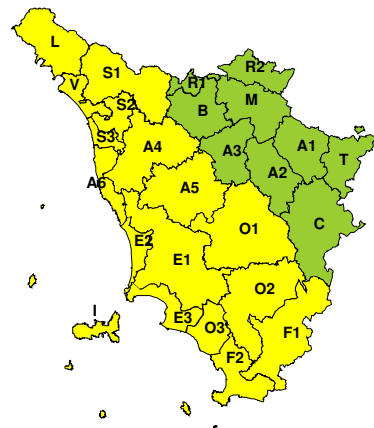


RISCHIO TEMPORALI FORTI

Sabato, 13 Novembre 2021



Domenica, 14 Novembre 2021



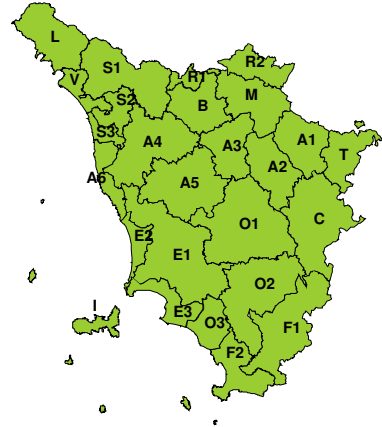


RISCHIO VENTO

Sabato, 13 Novembre 2021

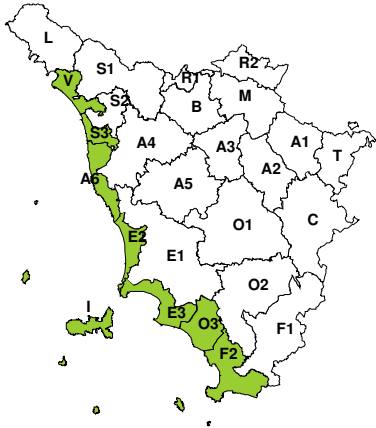


Domenica, 14 Novembre 2021

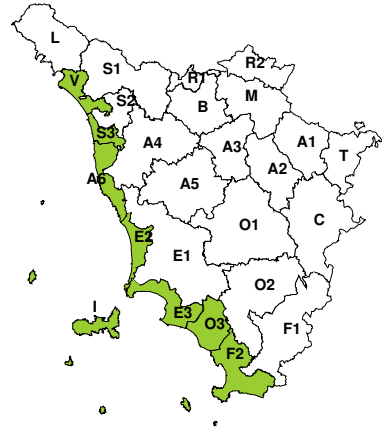


RISCHIO MAREGGIATE

Sabato, 13 Novembre 2021

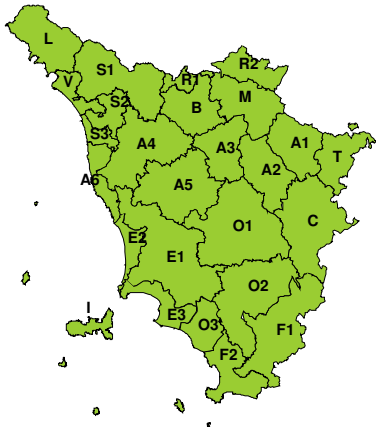


Domenica, 14 Novembre 2021

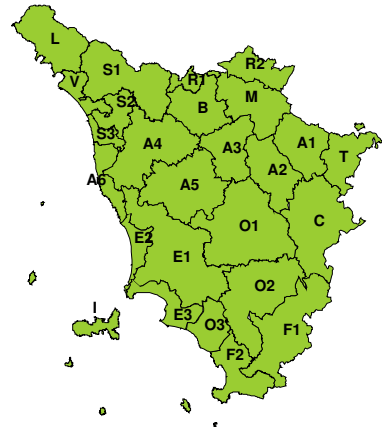


RISCHIO NEVE

Sabato, 13 Novembre 2021



Domenica, 14 Novembre 2021





RISCHIO GHIACCIO

Sabato, 13 Novembre 2021



Domenica, 14 Novembre 2021

