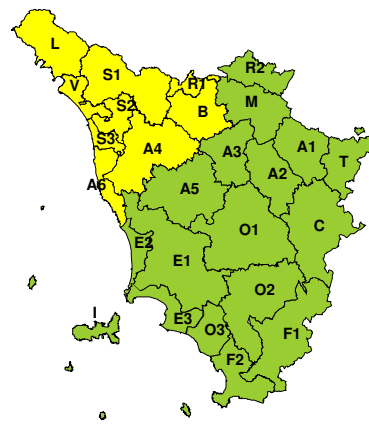


**BOLLETTINO DI VALUTAZIONE DELLE CRITICITÀ**Emissione di **Martedì, 02 Novembre 2021**, ore 12.38**Martedì, 02 Novembre 2021****Mercoledì, 03 Novembre 2021****AREE INTERESSATE:**

- | | | |
|--------------------------------|--------------------------------|--------------------------------|
| A1-Arno-Casentino | □ E2-Etruria-Costa Nord | O3-Ombr. Gr-Costa |
| A2-Arno-Valdarno Sup. | E3-Etruria-Costa Sud | □ R1-Reno |
| A3-Arno-Firenze | F1-Fiora e Alb. | □ R2-Romagna-Toscana |
| □ A4-Valdarno Inf. | F2-Fiora e Alb.-Costa e G | □ S1-Serchio-Garf.-Lima |
| A5-Valdelsa-Valdera | □ I-Isole | □ S2-Serchio-Lucca |
| □ A6-Arno-Costa | □ L-Lunigiana | □ S3-Serchio-Costa |
| □ B-Bisenzio e Ombr. Pt | M-Mugello-Val di Sieve | □ T-Valtiberina |
| C-Valdichiana | O1-Ombr. Gr-Alto | □ V-Versilia |
| E1-Etruria | O2-Ombr. Gr-Medio | |

Legenda criticità: VERDE, □ GIALLO, ○ ARANCIONE, ▲ ROSSO**PROVINCE INTERESSATE:** AREZZO, FIRENZE, LIVORNO, LUCCA, MASSA-CARRARA, PISA, PISTOIA, PRATO**FENOMENI PREVISTI**

oggi temporaneo miglioramento. Domani, mercoledì, nuova perturbazione in transito con piogge sparse ad iniziare dai settori di nord ovest in estensione al resto della regione. Possibili temporali.

PIOGGIA: dalla notte di domani, mercoledì, precipitazioni sparse sui settori di nord ovest in estensione, nel pomeriggio, al resto della Toscana. Possibili temporali. Cumulati medi significativi con massimi puntuali elevati sui settori di nord ovest, non elevati altrove (localmente elevati sui rilievi).

TEMPORALI: domani possibili locali temporali su tutta la regione, localmente forti sui settori di nord ovest.

VENTO: fino alla sera di oggi, martedì, forti raffiche di Libeccio/Ponente sulla costa centro-settentrionale e sottovento all'Appennino (aree R2, T e R1). Sui rilievi raffiche fino a 60-70 km/h, in pianura raffiche fino a 50-60 km/h. Domani, mercoledì, venti in attenuazione e in temporanea rotazione a Scirocco/Ostro.

MARE: fino al tardo pomeriggio di oggi, martedì, mare agitato a nord dell'Elba, in successiva attenuazione. Domani, mercoledì, mare molto mosso dal pomeriggio a sud dell'Elba.

DESCRIZIONE DELLE CRITICITÀ PREVISTE:

Sulla base delle previsioni meteorologiche odierne e delle valutazioni dei possibili effetti al suolo effettuate, si prefigurano i seguenti scenari di criticità:



ZONE DI ALLERTA	RISCHIO	TEMPI	CRITICITÀ
A4, A6, B, L, R1 S1, S2, S3, V	IDROGEOLOGICO IDRAULICO RETICOLO MINORE	dalle ore 07.00 Mercoledì, 03 Novembre 2021 alle ore 23.59 Mercoledì, 03 Novembre 2021	GIALLO
A6, E2, I, S3, V	MAREGGIATE	in corso fino alle ore 22.00 Martedì, 02 Novembre 2021	GIALLO
A4, A6, L, R1, S1 S2, S3, V	TEMPORALI FORTI	dalle ore 07.00 Mercoledì, 03 Novembre 2021 alle ore 23.59 Mercoledì, 03 Novembre 2021	GIALLO
A6, E2, I, R1, R2 S3, T, V	VENTO	in corso fino alle ore 18.00 Martedì, 02 Novembre 2021	GIALLO



DESCRIZIONE DEGLI SCENARI DI EVENTO PREVISTI

IDROGEOLOGICO

IDRAULICO RETICOLO MINORE

Criticità Giallo: Possibilità di innesco di frane superficiali/colate rapide di detriti o fango in bacini di dimensioni limitate e ruscellamenti superficiali anche con trasporto di materiale con conseguenti possibili danni localizzati alle infrastrutture, edifici e attività agricole, cantieri, insediamenti civili e industriali esposti; possibile innalzamento dei livelli idrometrici dei corsi d'acqua minori, con inondazioni delle aree limitrofe, anche per effetto di criticità locali (tombature, restringimenti, occlusioni delle luci dei ponti, ecc); possibile scorrimento superficiale delle acque nelle strade con fenomeni di rigurgito dei sistemi di smaltimento delle acque piovane e con possibile tracimazione e coinvolgimento delle aree urbane depresse, dei locali interrati e di quelli posti a pian terreno lungo le vie potenzialmente interessate da deflussi idrici; possibili temporanee interruzioni della rete stradale e/o ferroviaria in prossimità di impluvi, canali, zone depresse (sottopassi, tunnel, avvallamenti stradali, etc.) e a valle di porzioni di versante interessate da fenomeni franosi; possibili limitati danni alle opere idrauliche di difesa delle sponde, alle attività agricole, ai cantieri, agli insediamenti civili e industriali in alveo; possibili criticità connesse a localizzate cadute massi.

MAREGGIATE

Criticità Giallo: Sono possibili fenomeni occasionalmente pericolosi per l'incolumità delle persone, in grado di causare disagi e danni a carattere locale.

Sono possibili localizzati e temporanei problemi ai tratti stradali a ridosso della battigia con localizzate interruzioni della viabilità. Sono possibili problemi o danneggiamenti agli stabilimenti balneari e alle attività marittime. Sono possibili ritardi nei collegamenti marittimi. Si possono verificare situazioni di locale pericolo per la balneazione, per la navigazione da diporto e per le attività sportive.

TEMPORALI FORTI

Criticità Giallo: In uno scenario caratterizzato da elevata incertezza previsionale, saranno possibili fenomeni intensi occasionalmente pericolosi per l'incolumità delle persone e in grado di causare disagi e danni a carattere locale. Saranno possibili gli effetti riconducibili al rischio **idrogeologico-idraulico reticolo minore**, che potrebbero verificarsi in maniera repentina ed improvvisa.

A causa delle violente raffiche di **vento**, saranno possibili ulteriori effetti tra cui ad esempio, rottura di rami e/o caduta di alberi, caduta di tegole, danni alle strutture provvisorie e/o agli edifici, abbattimento di pali, segnaletica e impalcature, trasporto di materiale, disagi e/o interruzione della viabilità e danneggiamenti alle reti di distribuzione di servizi (tra cui telefonia ed elettricità) con conseguenti interruzioni.

Nel caso in cui si verificano **grandinate** saranno inoltre possibili danni alle colture agricole, alle coperture degli edifici e agli automezzi.

Infine a causa delle **fulminazioni** saranno possibili danneggiamenti agli edifici, alberi e alle reti di distribuzione di servizi (tra cui telefonia ed elettricità) e eventualmente l'innesco di incendi in aree boschive.

VENTO

Criticità Giallo: Sono possibili fenomeni occasionalmente pericolosi per l'incolumità delle persone, in grado di causare disagi e danni a carattere locale.

Sono possibili isolate rotture di rami e/o caduta di alberi, caduta di tegole e cornicioni, localizzati danni alle strutture provvisorie, con trasporto di materiale vario.

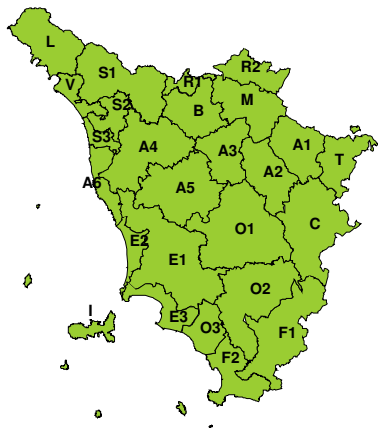
Sono possibili localizzati problemi alla circolazione stradale in particolare su viadotti e ponti, con temporanee interruzioni della viabilità. Sono possibili occasionali disagi dovuti a ritardi o cancellazioni dei collegamenti terrestri, ferroviari, aerei e marittimi.

Sono possibili occasionali problemi alle reti di distribuzione di servizi (tra cui telefonia ed elettricità) con temporanee interruzioni dei servizi.

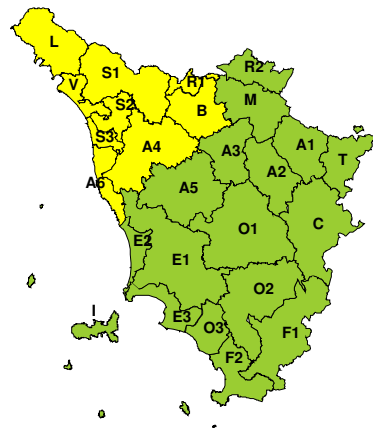


RISCHIO IDROGEOLOGICO-IDRAULICO RETICOLO MINORE

Martedì, 02 Novembre 2021

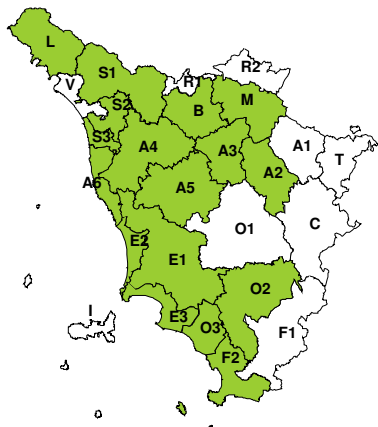


Mercoledì, 03 Novembre 2021

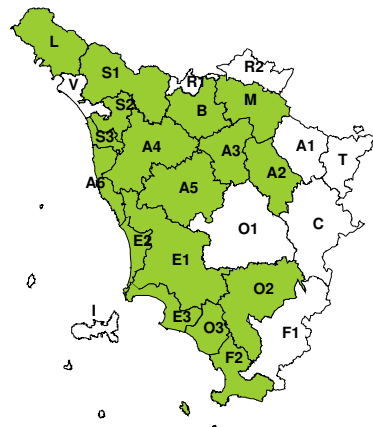


RISCHIO IDRAULICO RETICOLO PRINCIPALE

Martedì, 02 Novembre 2021

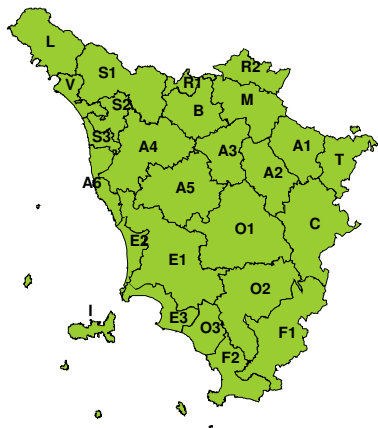


Mercoledì, 03 Novembre 2021

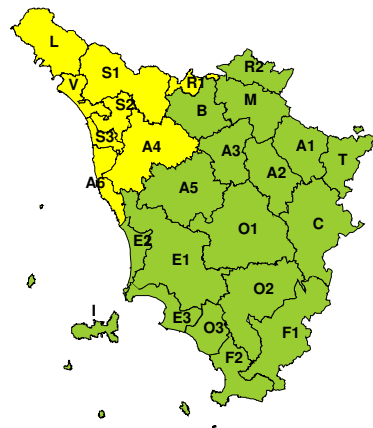


RISCHIO TEMPORALI FORTI

Martedì, 02 Novembre 2021



Mercoledì, 03 Novembre 2021



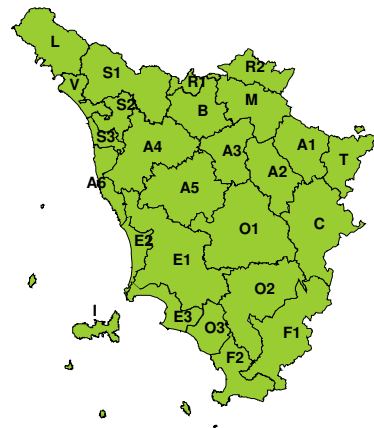


RISCHIO VENTO

Martedì, 02 Novembre 2021

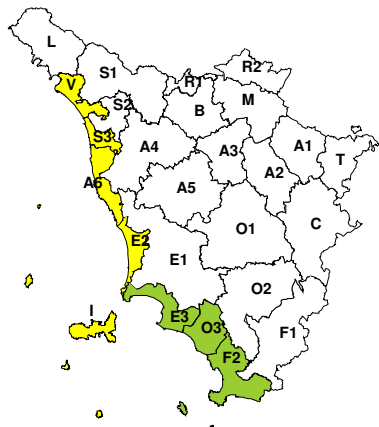


Mercoledì, 03 Novembre 2021

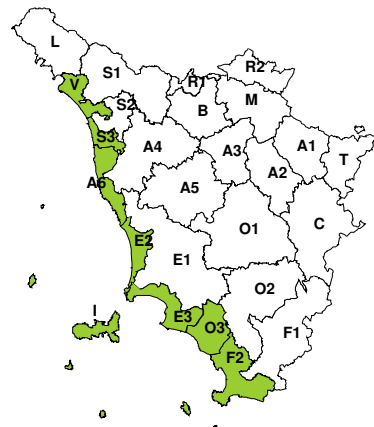


RISCHIO MAREGGIATE

Martedì, 02 Novembre 2021

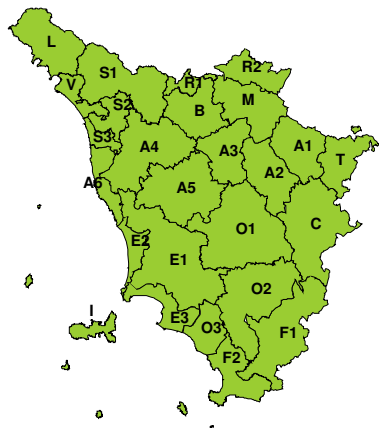


Mercoledì, 03 Novembre 2021



RISCHIO NEVE

Martedì, 02 Novembre 2021



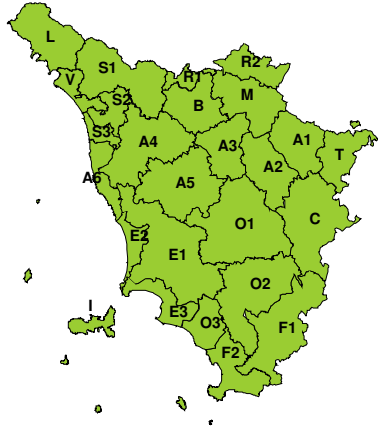
Mercoledì, 03 Novembre 2021





RISCHIO GHIACCIO

Martedì, 02 Novembre 2021



Mercoledì, 03 Novembre 2021

