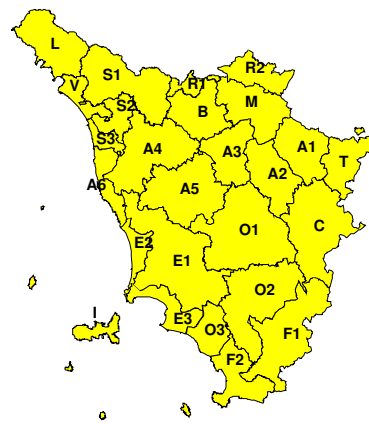


**BOLLETTINO DI VALUTAZIONE DELLE CRITICITÀ**Emissione di **Sabato, 25 Settembre 2021**, ore 11.51**Sabato, 25 Settembre 2021****Domenica, 26 Settembre 2021****AREE INTERESSATE:**

- | | | |
|-------------------------|-----------------------------|-------------------------|
| □ A1-Arno-Casentino | □ E2-Etruria-Costa Nord | □ O3-Ombr. Gr-Costa |
| □ A2-Arno-Valdarno Sup. | □ E3-Etruria-Costa Sud | □ R1-Reno |
| □ A3-Arno-Firenze | □ F1-Fiora e Alb. | □ R2-Romagna-Toscana |
| □ A4-Valdarno Inf. | □ F2-Fiora e Alb.-Costa e G | □ S1-Serchio-Garf.-Lima |
| □ A5-Valdelsa-Valdera | □ I-Isole | □ S2-Serchio-Lucca |
| □ A6-Arno-Costa | □ L-Lunigiana | □ S3-Serchio-Costa |
| □ B-Bisenzio e Ombr. Pt | □ M-Mugello-Val di Sieve | □ T-Valtiberina |
| □ C-Valdichiana | □ O1-Ombr. Gr-Alto | □ V-Versilia |
| □ E1-Etruria | □ O2-Ombr. Gr-Medio | |

Legenda criticità: VERDE, □ GIALLO, ○ ARANCIONE, ▲ ROSSO

PROVINCE INTERESSATE: AREZZO, FIRENZE, GROSSETO, LIVORNO, LUCCA, MASSA-CARRARA, PISA, PISTOIA, PRATO, SIENA

FENOMENI PREVISTI

domani peggioramento con precipitazioni sparse anche temporalesche.

PIOGGIA: per oggi, sabato nulla da segnalare; per domani domenica, peggioramento; al mattino non si escludono temporali, anche forti e persistenti, in particolare in Arcipelago e lungo la costa centrale; nel pomeriggio e in serata precipitazioni sparse prevalentemente temporalesche, possibili ovunque, ma più probabili sulle zone settentrionali. I cumulati medi risultano di difficile valutazione: si prevedono cumulati medi significativi sulle zone occidentali e nord occidentali, generalmente non significativi altrove; cumulati massimi elevati con intensità molto forte.

TEMPORALI: per oggi, sabato, nulla da segnalare; per domani domenica, possibilità di temporali anche forti possibili inizialmente in Arcipelago e lungo la costa centrale, nel pomeriggio anche sul resto della regione. Saranno possibili colpi di vento, grandinate e trombe marine.

DESCRIZIONE DELLE CRITICITÀ PREVISTE:

Sulla base delle previsioni meteorologiche odierne e delle valutazioni dei possibili effetti al suolo effettuate, si prefigurano i seguenti scenari di criticità:



ZONE DI ALLERTA	RISCHIO	TEMPI	CRITICITÀ
A6, E1, E2, I, L S3, V	IDROGEOLOGICO IDRAULICO RETICOLO MINORE	dalle ore 08.00 Domenica, 26 Settembre 2021 alle ore 23.59 Domenica, 26 Settembre 2021	GIALLO
A1, A2, A3, A4, A5 B, C, E3, F1, F2 M, O1, O2, O3, R1 R2, S1, S2, T	IDROGEOLOGICO IDRAULICO RETICOLO MINORE	dalle ore 12.00 Domenica, 26 Settembre 2021 alle ore 23.59 Domenica, 26 Settembre 2021	GIALLO
A6, E1, E2, I, L S3, V	TEMPORALI FORTI	dalle ore 08.00 Domenica, 26 Settembre 2021 alle ore 23.59 Domenica, 26 Settembre 2021	GIALLO
A1, A2, A3, A4, A5 B, C, E3, F1, F2 M, O1, O2, O3, R1 R2, S1, S2, T	TEMPORALI FORTI	dalle ore 12.00 Domenica, 26 Settembre 2021 alle ore 23.59 Domenica, 26 Settembre 2021	GIALLO

DESCRIZIONE DEGLI SCENARI DI EVENTO PREVISTI

IDROGEOLOGICO

IDRAULICO RETICOLO MINORE

Criticità Giallo: Possibilità di innesco di frane superficiali/colate rapide di detriti o fango in bacini di dimensioni limitate e ruscellamenti superficiali anche con trasporto di materiale con conseguenti possibili danni localizzati alle infrastrutture, edifici e attività agricole, cantieri, insediamenti civili e industriali esposti; possibile innalzamento dei livelli idrometrici dei corsi d'acqua minori, con inondazioni delle aree limitrofe, anche per effetto di criticità locali (tombature, restringimenti, occlusioni delle luci dei ponti, ecc); possibile scorrimento superficiale delle acque nelle strade con fenomeni di rigurgito dei sistemi di smaltimento delle acque piovane e con possibile tracimazione e coinvolgimento delle aree urbane depresse, dei locali interrati e di quelli posti a pian terreno lungo le vie potenzialmente interessate da deflussi idrici; possibili temporanee interruzioni della rete stradale e/o ferroviaria in prossimità di impluvi, canali, zone depresse (sottopassi, tunnel, avvallamenti stradali, etc.) e a valle di porzioni di versante interessate da fenomeni franosi; possibili limitati danni alle opere idrauliche di difesa delle sponde, alle attività agricole, ai cantieri, agli insediamenti civili e industriali in alveo; possibili criticità connesse a localizzate cadute massi.

TEMPORALI FORTI

Criticità Giallo: In uno scenario caratterizzato da elevata incertezza previsionale, saranno possibili fenomeni intensi occasionalmente pericolosi per l'incolumità delle persone e in grado di causare disagi e danni a carattere locale. Saranno possibili gli effetti riconducibili al rischio **idrogeologico-idraulico reticolo minore**, che potrebbero verificarsi in maniera repentina ed improvvisa.

A causa delle violente raffiche di **vento**, saranno possibili ulteriori effetti tra cui ad esempio, rottura di rami e/o caduta di alberi, caduta di tegole, danni alle strutture provvisorie e/o agli edifici, abbattimento di pali, segnaletica e impalcature, trasporto di materiale, disagi e/o interruzione della viabilità e danneggiamenti alle reti di distribuzione di servizi (tra cui telefonia ed elettricità) con conseguenti interruzioni.

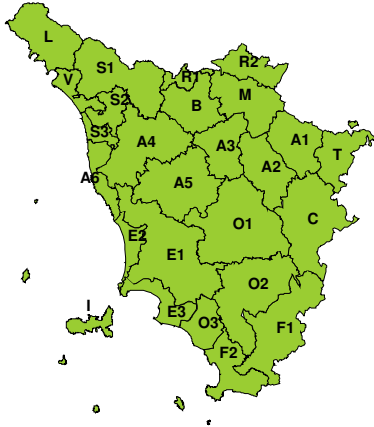
Nel caso in cui si verificano **grandinate** saranno inoltre possibili danni alle colture agricole, alle coperture degli edifici e agli automezzi.

Infine a causa delle **fulminazioni** saranno possibili danneggiamenti agli edifici, alberi e alle reti di distribuzione di servizi (tra cui telefonia ed elettricità) e eventualmente l'innesco di incendi in aree boschive.

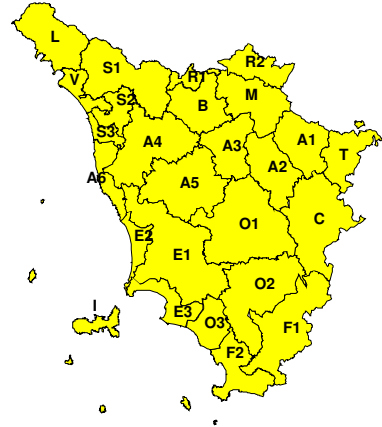


RISCHIO IDROGEOLOGICO-IDRAULICO RETICOLO MINORE

Sabato, 25 Settembre 2021

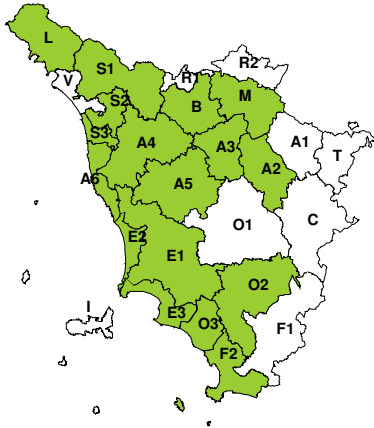


Domenica, 26 Settembre 2021

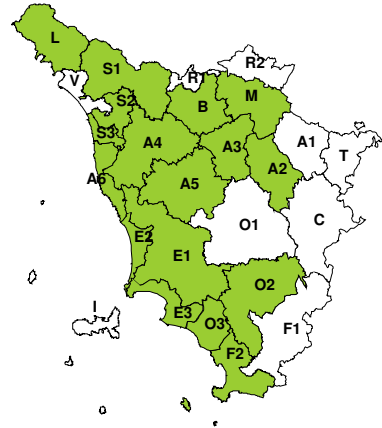


RISCHIO IDRAULICO RETICOLO PRINCIPALE

Sabato, 25 Settembre 2021

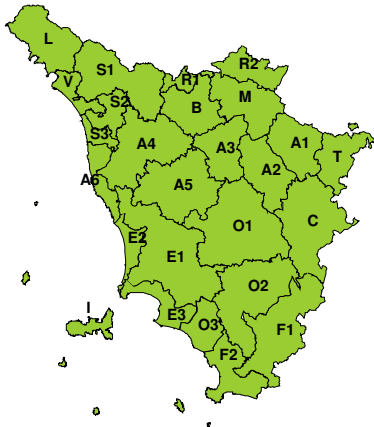


Domenica, 26 Settembre 2021

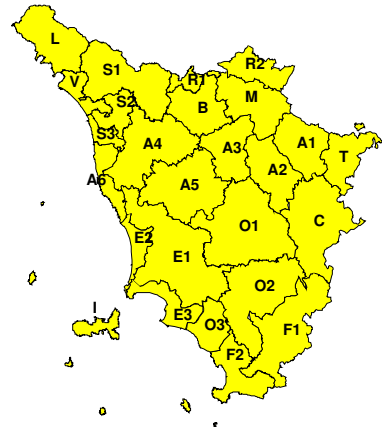


RISCHIO TEMPORALI FORTI

Sabato, 25 Settembre 2021



Domenica, 26 Settembre 2021



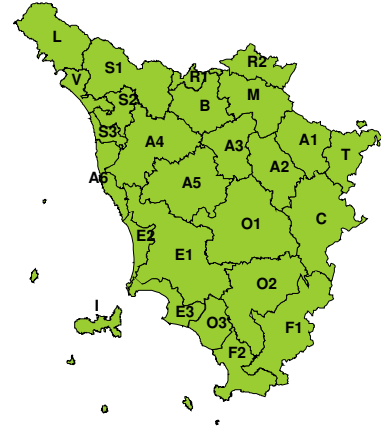


RISCHIO VENTO

Sabato, 25 Settembre 2021

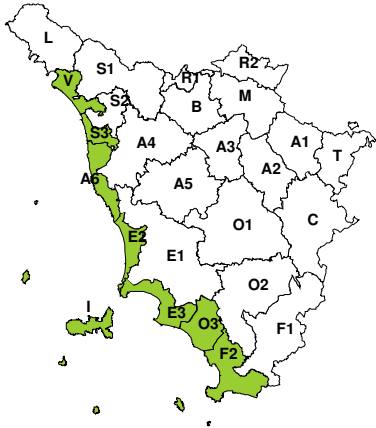


Domenica, 26 Settembre 2021



RISCHIO MAREGGIATE

Sabato, 25 Settembre 2021

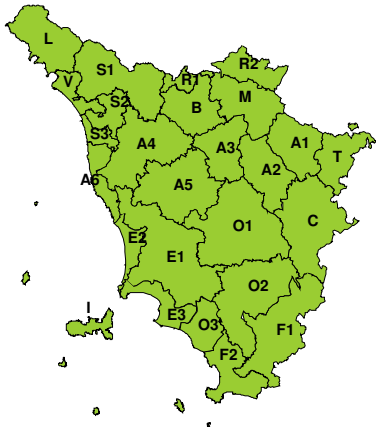


Domenica, 26 Settembre 2021



RISCHIO NEVE

Sabato, 25 Settembre 2021



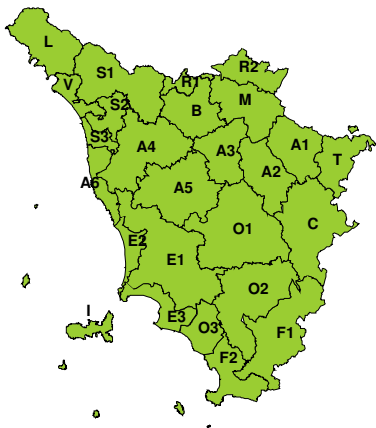
Domenica, 26 Settembre 2021





RISCHIO GHIACCIO

Sabato, 25 Settembre 2021



Domenica, 26 Settembre 2021

