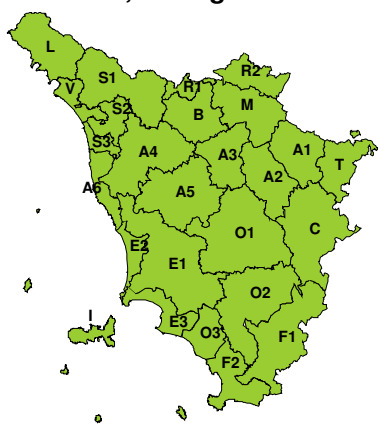
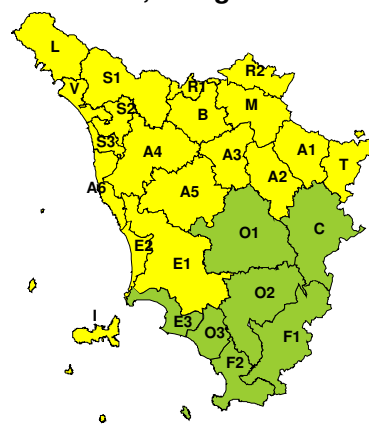


**BOLLETTINO DI VALUTAZIONE DELLE CRITICITÀ**Emissione di **Sabato, 31 Luglio 2021**, ore 12.28**Sabato, 31 Luglio 2021****Domenica, 01 Agosto 2021****AREE INTERESSATE:**

- |  |   |  |
|--|---|--|
| <ul style="list-style-type: none"> <li>■ <b>A1-Arno-Casentino</b></li> <li>■ <b>A2-Arno-Valdarno Sup.</b></li> <li>■ <b>A3-Arno-Firenze</b></li> <li>■ <b>A4-Valdarno Inf.</b></li> <li>■ <b>A5-Valdelsa-Valdera</b></li> <li>■ <b>A6-Arno-Costa</b></li> <li>■ <b>B-Bisenzio e Ombr. Pt</b></li> <li>■ <b>C-Valdichiana</b></li> <li>■ <b>E1-Etruria</b></li> </ul> | <ul style="list-style-type: none"> <li>■ <b>E2-Etruria-Costa Nord</b></li> <li>■ <b>E3-Etruria-Costa Sud</b></li> <li>■ <b>F1-Fiora e Alb.</b></li> <li>■ <b>F2-Fiora e Alb.-Costa e G</b></li> <li>■ <b>I-Isole</b></li> <li>■ <b>L-Lunigiana</b></li> <li>■ <b>M-Mugello-Val di Sieve</b></li> <li>■ <b>O1-Ombr. Gr-Alto</b></li> <li>■ <b>O2-Ombr. Gr-Medio</b></li> </ul> | <ul style="list-style-type: none"> <li>■ <b>O3-Ombr. Gr-Costa</b></li> <li>■ <b>R1-Reno</b></li> <li>■ <b>R2-Romagna-Toscana</b></li> <li>■ <b>S1-Serchio-Garf.-Lima</b></li> <li>■ <b>S2-Serchio-Lucca</b></li> <li>■ <b>S3-Serchio-Costa</b></li> <li>■ <b>T-Valtiberina</b></li> <li>■ <b>V-Versilia</b></li> </ul> |
|--|---|--|

**Legenda criticità:** VERDE, ■ GIALLO, ● ARANCIONE, ▲ ROSSO

**PROVINCE INTERESSATE:** AREZZO, FIRENZE, GROSSETO, LIVORNO, LUCCA, MASSA-CARRARA, PISA, PISTOIA, PRATO, SIENA

**FENOMENI PREVISTI**

Sabato tendenza a calo della pressione e moderato rinforzo dei venti meridionali. Nella notte tra sabato e domenica e nella prima parte di domenica transito di una perturbazione più attiva sulle zone centro settentrionali con temporali e forti venti di Libeccio.

**PIOGGIA:** Nella prossima notte e fino alle prime ore della mattina di domenica, precipitazioni sparse a prevalente carattere di rovescio o temporale sulle zone di nord ovest, in rapido trasferimento alle zone interne centro-settentrionali; nel corso della mattina e nel pomeriggio residue precipitazioni sparse sui nord ovest (in particolare rilievi), molto isolate altrove. Cumulati significativi sulle zone settentrionali. Cumulati massimi fino a elevati sul nord ovest, più probabili sui rilievi, sulle restanti zone centro settentrionali non elevati. Intensità oraria fino a molto forte.

**TEMPORALI:** a partire dalla prossima notte possibili temporali sparsi, localmente forti, a partire dalle zone di nord ovest e in estensione alle restanti zone centro settentrionali. Nel corso della mattina di domenica i fenomeni tenderanno a divenire più isolati. Possibili grandinate e forti raffiche di vento.

**VENTO:** Domani, domenica, venti forti di Libeccio sul litorale centro settentrionale e sull'arcipelago a nord di Capraia, sui crinali appenninici e sui versanti sottovento ad essi.

**MARE:** Domani, domenica, mare molto mosso, tendente ad agitato dal pomeriggio, sui settori settentrionali e al largo.

**DESCRIZIONE DELLE CRITICITÀ PREVISTE:**

Sulla base delle previsioni meteorologiche odierne e delle valutazioni dei possibili effetti al suolo effettuate, si prefigurano i seguenti scenari di criticità:



ZONE DI ALLERTA	RISCHIO	TEMPI	CRITICITÀ
A6, E2, I, S3, V	MAREGGIATE	dalle ore 15.00 Domenica, 01 Agosto 2021 alle ore 23.59 Domenica, 01 Agosto 2021	<b>GIALLO</b>
A1, A2, A3, A4, A5 A6, B, E1, E2, L M, R1, R2, S1, S2 S3, V	TEMPORALI FORTI	dalle ore 00.00 Domenica, 01 Agosto 2021 alle ore 14.00 Domenica, 01 Agosto 2021	<b>GIALLO</b>
A6, E2, I, R1, R2 S3, T	VENTO	dalle ore 08.00 Domenica, 01 Agosto 2021 alle ore 23.59 Domenica, 01 Agosto 2021	<b>GIALLO</b>

## DESCRIZIONE DEGLI SCENARI DI EVENTO PREVISTI

### MAREGGIATE

**Criticità Giallo:** Sono possibili fenomeni occasionalmente pericolosi per l'incolumità delle persone, in grado di causare disagi e danni a carattere locale.

Sono possibili localizzati e temporanei problemi ai tratti stradali a ridosso della battaglia con localizzate interruzioni della viabilità. Sono possibili problemi o danneggiamenti agli stabilimenti balneari e alle attività marittime. Sono possibili ritardi nei collegamenti marittimi. Si possono verificare situazioni di locale pericolo per la balneazione, per la navigazione da diporto e per le attività sportive.

### TEMPORALI FORTI

**Criticità Giallo:** In uno scenario caratterizzato da elevata incertezza previsionale, saranno possibili fenomeni intensi occasionalmente pericolosi per l'incolumità delle persone e in grado di causare disagi e danni a carattere locale.

Saranno possibili gli effetti riconducibili al rischio **idrogeologico-idraulico reticolo minore**, che potrebbero verificarsi in maniera repentina ed improvvisa.

A causa delle violente raffiche di **vento**, saranno possibili ulteriori effetti tra cui ad esempio, rottura di rami e/o caduta di alberi, caduta di tegole, danni alle strutture provvisorie e/o agli edifici, abbattimento di pali, segnaletica e impalcature, trasporto di materiale, disagi e/o interruzione della viabilità e danneggiamenti alle reti di distribuzione di servizi (tra cui telefonia ed elettricità) con conseguenti interruzioni.

Nel caso in cui si verifichino **grandinate** saranno inoltre possibili danni alle colture agricole, alle coperture degli edifici e agli automezzi.

Infine a causa delle **fulminazioni** saranno possibili danneggiamenti agli edifici, alberi e alle reti di distribuzione di servizi (tra cui telefonia ed elettricità) e eventualmente l'innesco di incendi in aree boschive.

### VENTO

**Criticità Giallo:** Sono possibili fenomeni occasionalmente pericolosi per l'incolumità delle persone, in grado di causare disagi e danni a carattere locale.

Sono possibili isolate rotture di rami e/o caduta di alberi, caduta di tegole e cornicioni, localizzati danni alle strutture provvisorie, con trasporto di materiale vario.

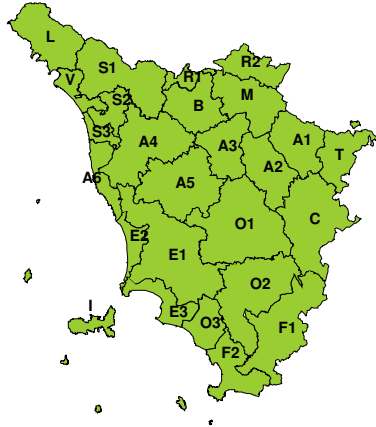
Sono possibili localizzati problemi alla circolazione stradale in particolare su viadotti e ponti, con temporanee interruzioni della viabilità. Sono possibili occasionali disagi dovuti a ritardi o cancellazioni dei collegamenti terrestri, ferroviari, aerei e marittimi.

Sono possibili occasionali problemi alle reti di distribuzione di servizi (tra cui telefonia ed elettricità) con temporanee interruzioni dei servizi.

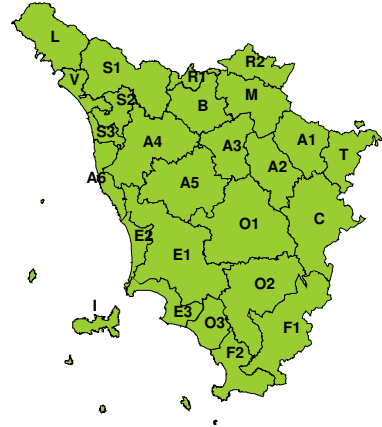


**RISCHIO IDROGEOLOGICO-IDRAULICO RETICOLO MINORE**

**Sabato, 31 Luglio 2021**

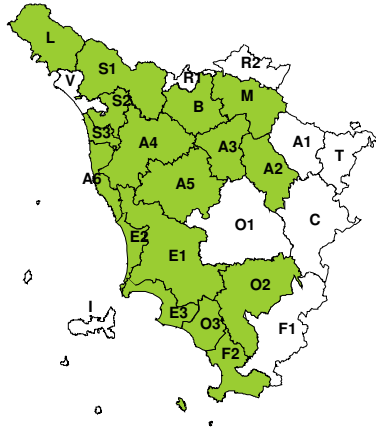


**Domenica, 01 Agosto 2021**

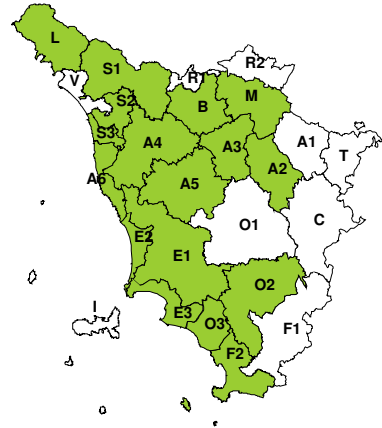


**RISCHIO IDRAULICO RETICOLO PRINCIPALE**

**Sabato, 31 Luglio 2021**

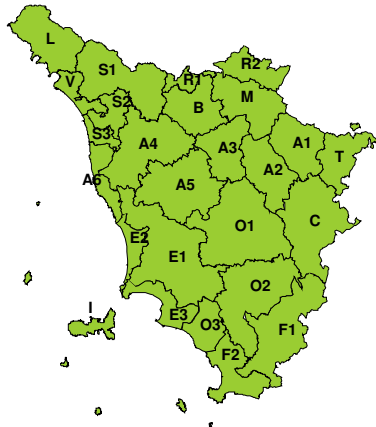


**Domenica, 01 Agosto 2021**

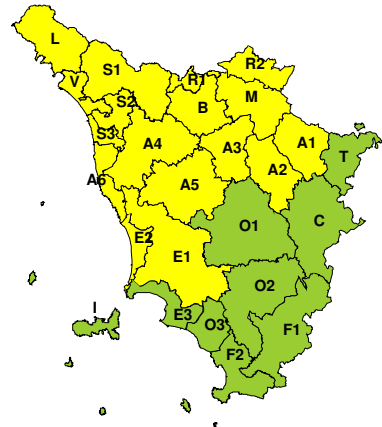


**RISCHIO TEMPORALI FORTI**

**Sabato, 31 Luglio 2021**



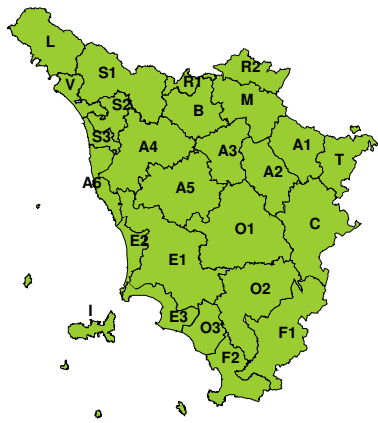
**Domenica, 01 Agosto 2021**





### RISCHIO VENTO

Sabato, 31 Luglio 2021

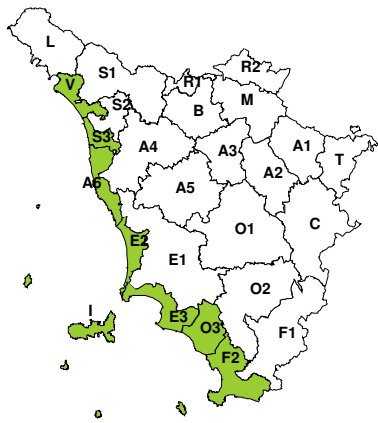


Domenica, 01 Agosto 2021

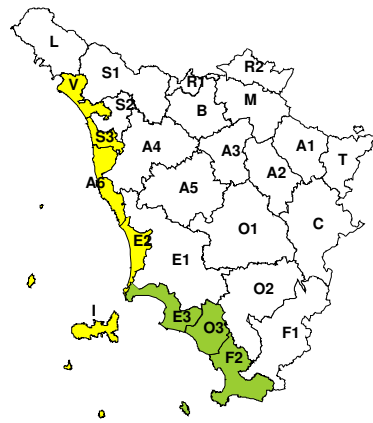


### RISCHIO MAREGGIATE

Sabato, 31 Luglio 2021

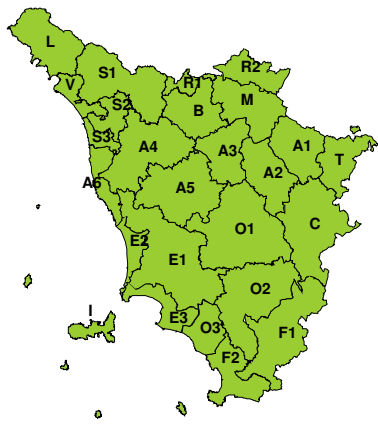


Domenica, 01 Agosto 2021



### RISCHIO NEVE

Sabato, 31 Luglio 2021



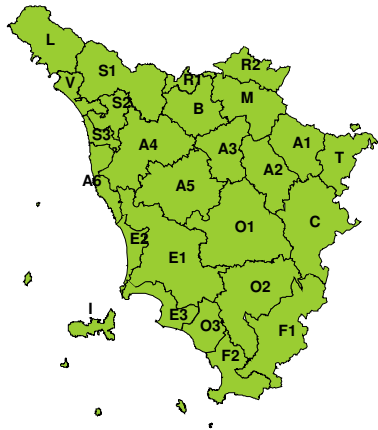
Domenica, 01 Agosto 2021





**RISCHIO GHIACCIO**

**Sabato, 31 Luglio 2021**



**Domenica, 01 Agosto 2021**

