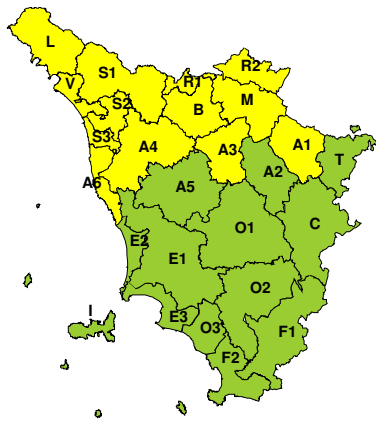


**BOLLETTINO DI VALUTAZIONE DELLE CRITICITÀ**Emissione di **Giovedì, 08 Luglio 2021**, ore 12.05

Giovedì, 08 Luglio 2021



Venerdì, 09 Luglio 2021

**AREE INTERESSATE:**

- **A1-Arno-Casentino**
- A2-Arno-Valdarno Sup.
- **A3-Arno-Firenze**
- **A4-Valdarno Inf.**
- A5-Valdelsa-Valdera
- **A6-Arno-Costa**
- **B-Bisenzio e Ombr. Pt**
- C-Valdichiana
- E1-Etruria

- E2-Etruria-Costa Nord
- E3-Etruria-Costa Sud
- F1-Fiora e Alb.
- F2-Fiora e Alb.-Costa e G
- I-Isole

- **L-Lunigiana**
- **M-Mugello-Val di Sieve**
- O1-Ombr. Gr-Alto
- O2-Ombr. Gr-Medio

- O3-Ombr. Gr-Costa

- **R1-Reno**
- **R2-Romagna-Toscana**
- **S1-Serchio-Garf.-Lima**
- **S2-Serchio-Lucca**
- **S3-Serchio-Costa**
- T-Valtiberina
- **V-Versilia**

**Legenda criticità:** VERDE, ■ GIALLO, ● ARANCIONE, ▲ ROSSO

**PROVINCE INTERESSATE:** AREZZO, FIRENZE, LIVORNO, LUCCA, MASSA-CARRARA, PISA, PISTOIA, PRATO

**FENOMENI PREVISTI**

Transito di una rapida perturbazione nella giornata di oggi, giovedì, con possibilità di locali temporali.

**PIOGGIA:** oggi, giovedì, possibilità di isolati temporali. Cumulati massimi localmente elevati, intensità oraria fino a forte.

**TEMPORALI:** oggi, giovedì, possibilità di isolati temporali anche di forte intensità. Possibilità di colpi di vento e grandinate.

**VENTO:** oggi, giovedì, vento da sud-ovest con forti raffiche sull'Appennino e sulle zone sottovento. Locali forti raffiche anche sulle zone collinari.

**DESCRIZIONE DELLE CRITICITÀ PREVISTE:**

Sulla base delle previsioni meteorologiche odierne e delle valutazioni dei possibili effetti al suolo effettuate, si prefigurano i seguenti scenari di criticità:



ZONE DI ALLERTA	RISCHIO	TEMPI	CRITICITÀ
A1, A3, A4, A6, B L, M, R1, R2, S1 S2, S3, V	IDROGEOLOGICO IDRAULICO RETICOLO MINORE	dalle ore 13.00 Giovedì, 08 Luglio 2021 alle ore 23.59 Giovedì, 08 Luglio 2021	<b>GIALLO</b>
A1, A3, A4, A6, B L, M, R1, R2, S1 S2, S3, V	TEMPORALI FORTI	dalle ore 13.00 Giovedì, 08 Luglio 2021 alle ore 23.59 Giovedì, 08 Luglio 2021	<b>GIALLO</b>

## DESCRIZIONE DEGLI SCENARI DI EVENTO PREVISTI

### IDROGEOLOGICO

#### IDRAULICO RETICOLO MINORE

**Criticità Giallo:** Possibilità di innesco di frane superficiali/colate rapide di detriti o fango in bacini di dimensioni limitate e ruscellamenti superficiali anche con trasporto di materiale con conseguenti possibili danni localizzati alle infrastrutture, edifici e attività agricole, cantieri, insediamenti civili e industriali esposti; possibile innalzamento dei livelli idrometrici dei corsi d'acqua minori, con inondazioni delle aree limitrofe, anche per effetto di criticità locali (tombature, restringimenti, occlusioni delle luci dei ponti, ecc); possibile scorrimento superficiale delle acque nelle strade con fenomeni di rigurgito dei sistemi di smaltimento delle acque piovane e con possibile tracimazione e coinvolgimento delle aree urbane depresse, dei locali interrati e di quelli posti a pian terreno lungo le vie potenzialmente interessate da deflussi idrici; possibili temporanee interruzioni della rete stradale e/o ferroviaria in prossimità di impluvi, canali, zone depresse (sottopassi, tunnel, avvallamenti stradali, etc.) e a valle di porzioni di versante interessate da fenomeni franosi; possibili limitati danni alle opere idrauliche di difesa delle sponde, alle attività agricole, ai cantieri, agli insediamenti civili e industriali in alveo; possibili criticità connesse a localizzate cadute massi.

#### TEMPORALI FORTI

**Criticità Giallo:** In uno scenario caratterizzato da elevata incertezza previsionale, saranno possibili fenomeni intensi occasionalmente pericolosi per l'incolumità delle persone e in grado di causare disagi e danni a carattere locale. Saranno possibili gli effetti riconducibili al rischio **idrogeologico-idraulico reticolo minore**, che potrebbero verificarsi in maniera repentina ed improvvisa.

A causa delle violente raffiche di **vento**, saranno possibili ulteriori effetti tra cui ad esempio, rottura di rami e/o caduta di alberi, caduta di tegole, danni alle strutture provvisorie e/o agli edifici, abbattimento di pali, segnaletica e impalcature, trasporto di materiale, disagi e/o interruzione della viabilità e danneggiamenti alle reti di distribuzione di servizi (tra cui telefonia ed elettricità) con conseguenti interruzioni.

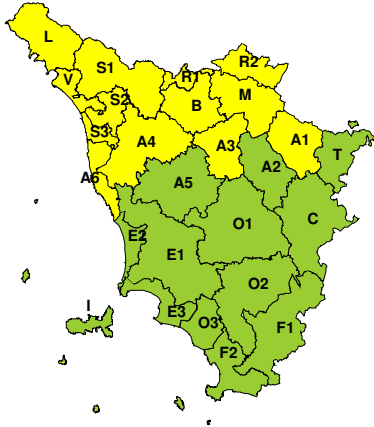
Nel caso in cui si verificano **grandinate** saranno inoltre possibili danni alle colture agricole, alle coperture degli edifici e agli automezzi.

Infine a causa delle **fulminazioni** saranno possibili danneggiamenti agli edifici, alberi e alle reti di distribuzione di servizi (tra cui telefonia ed elettricità) e eventualmente l'innesco di incendi in aree boschive.

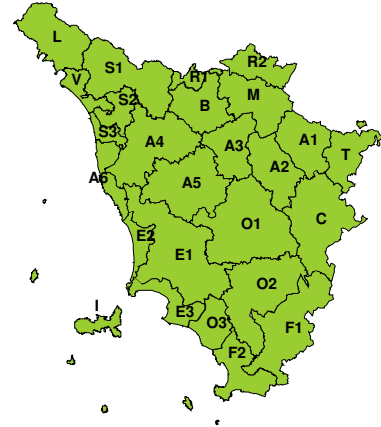


**RISCHIO IDROGEOLOGICO-IDRAULICO RETICOLO MINORE**

Giovedì, 08 Luglio 2021

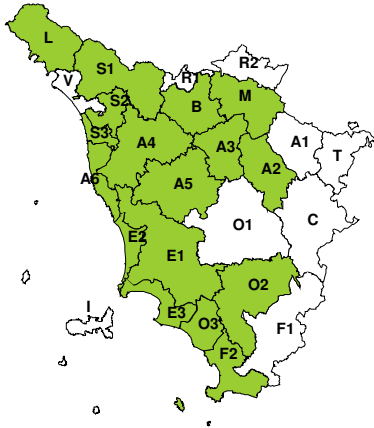


Venerdì, 09 Luglio 2021



**RISCHIO IDRAULICO RETICOLO PRINCIPALE**

Giovedì, 08 Luglio 2021

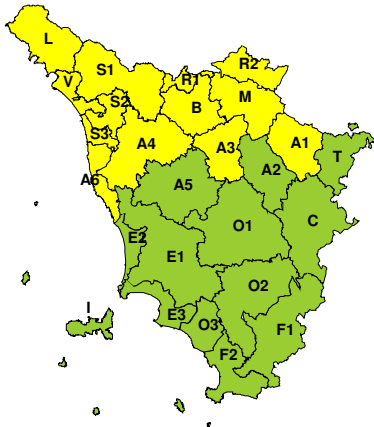


Venerdì, 09 Luglio 2021



**RISCHIO TEMPORALI FORTI**

Giovedì, 08 Luglio 2021



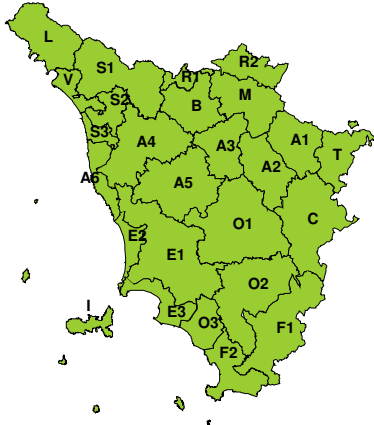
Venerdì, 09 Luglio 2021





**RISCHIO VENTO**

**Giovedì, 08 Luglio 2021**

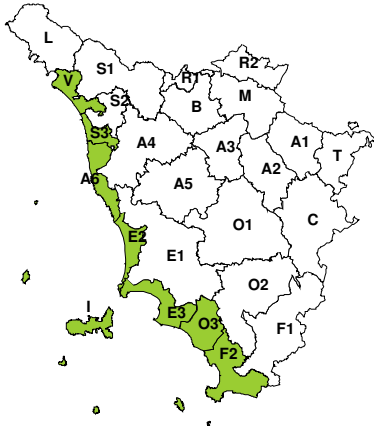


**Venerdì, 09 Luglio 2021**



**RISCHIO MAREGGIATE**

**Giovedì, 08 Luglio 2021**

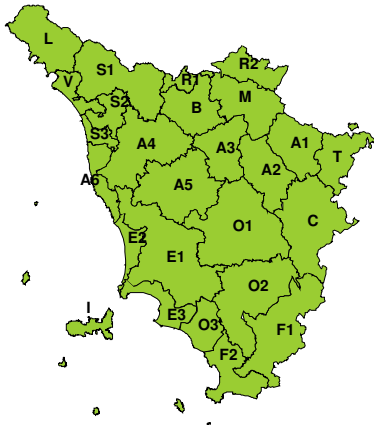


**Venerdì, 09 Luglio 2021**



**RISCHIO NEVE**

**Giovedì, 08 Luglio 2021**



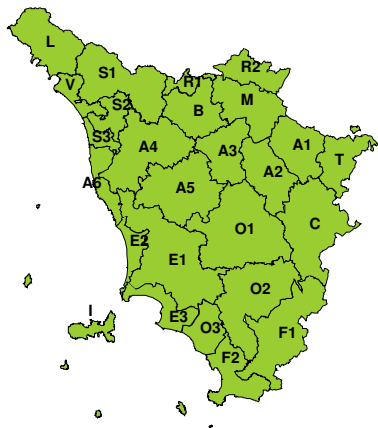
**Venerdì, 09 Luglio 2021**





**RISCHIO GHIACCIO**

**Giovedì, 08 Luglio 2021**



**Venerdì, 09 Luglio 2021**

