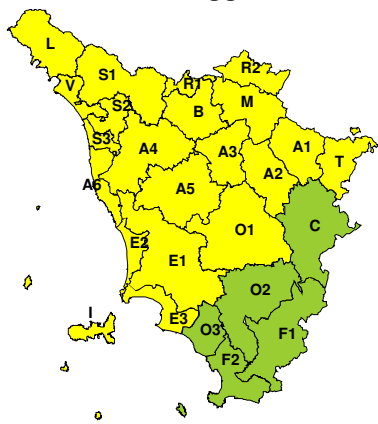
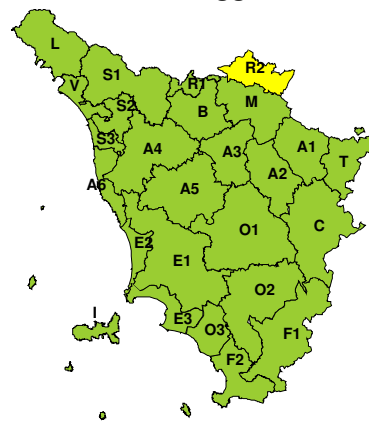


**BOLLETTINO DI VALUTAZIONE DELLE CRITICITÀ**Emissione di **Lunedì, 24 Maggio 2021**, ore 12.33**Lunedì, 24 Maggio 2021****Martedì, 25 Maggio 2021****AREE INTERESSATE:**

- |                         |                           |                         |
|-------------------------|---------------------------|-------------------------|
| □ A1-Arno-Casentino     | □ E2-Etruria-Costa Nord   | O3-Ombr. Gr-Costa       |
| □ A2-Arno-Valdarno Sup. | □ E3-Etruria-Costa Sud    | □ R1-Reno               |
| □ A3-Arno-Firenze       | F1-Fiora e Alb.           | □ R2-Romagna-Toscana    |
| □ A4-Valdarno Inf.      | F2-Fiora e Alb.-Costa e G | □ S1-Serchio-Garf.-Lima |
| □ A5-Valdelsa-Valdera   | □ I-Isole                 | □ S2-Serchio-Lucca      |
| □ A6-Arno-Costa         | □ L-Lunigiana             | □ S3-Serchio-Costa      |
| □ B-Bisenzio e Ombr. Pt | □ M-Mugello-Val di Sieve  | □ T-Valtiberina         |
| □ C-Valdichiana         | □ O1-Ombr. Gr-Alto        | □ V-Versilia            |
| □ E1-Etruria            | □ O2-Ombr. Gr-Medio       |                         |

**Legenda criticità:** VERDE, □ GIALLO, ○ ARANCIONE, ▲ ROSSO

**PROVINCE INTERESSATE:** AREZZO, FIRENZE, GROSSETO, LIVORNO, LUCCA, MASSA-CARRARA, PISA, PISTOIA, PRATO, SIENA

**FENOMENI PREVISTI**

Oggi, lunedì, tempo perturbato con piogge e temporali. Domani migliora ma con ulteriore rinforzo della ventilazione.

**PIOGGIA:** nel pomeriggio e nella serata di oggi, lunedì, precipitazioni anche temporalesche, a carattere diffuso sulle zone centro settentrionali a carattere più sparso e intermittente su quelle centro meridionali; si prevedono cumulati medi significativi sulle zone centro settentrionali, non significativi al sud; cumulati massimi fino a elevati con intensità fino a forte.

**TEMPORALI:** nel pomeriggio e nella serata di oggi, lunedì, possibilità di temporali su tutta la regione, più probabili e frequenti sulle zone centro settentrionali. I temporali potranno risultare localmente forti e associati a colpi di vento e grandinate.

**VENTO:** domani, martedì, vento di Libeccio con forti raffiche sull'alto Mugello.

**DESCRIZIONE DELLE CRITICITÀ PREVISTE:**

Sulla base delle previsioni meteorologiche odierne e delle valutazioni dei possibili effetti al suolo effettuate, si prefigurano i seguenti scenari di criticità:



ZONE DI ALLERTA	RISCHIO	TEMPI	CRITICITÀ
A1, A2, A3, A4, A5 A6, B, E1, E2, E3 I, L, M, O1, R1 R2, S1, S2, S3, T V	IDROGEOLOGICO IDRAULICO RETICOLO MINORE	in corso fino alle ore 22.00 Lunedì, 24 Maggio 2021	<b>GIALLO</b>
A1, A2, A3, A4, A5 A6, B, E1, E2, E3 I, L, M, O1, R1 R2, S1, S2, S3, T V	TEMPORALI FORTI	in corso fino alle ore 22.00 Lunedì, 24 Maggio 2021	<b>GIALLO</b>
R2	VENTO	dalle ore 00.00 Martedì, 25 Maggio 2021 alle ore 15.00 Martedì, 25 Maggio 2021	<b>GIALLO</b>

## DESCRIZIONE DEGLI SCENARI DI EVENTO PREVISTI

### IDROGEOLOGICO

#### IDRAULICO RETICOLO MINORE

**Criticità Giallo:** Possibilità di innesco di frane superficiali/colate rapide di detriti o fango in bacini di dimensioni limitate e ruscellamenti superficiali anche con trasporto di materiale con conseguenti possibili danni localizzati alle infrastrutture, edifici e attività agricole, cantieri, insediamenti civili e industriali esposti; possibile innalzamento dei livelli idrometrici dei corsi d'acqua minori, con inondazioni delle aree limitrofe, anche per effetto di criticità locali (tombature, restringimenti, occlusioni delle luci dei ponti, ecc); possibile scorrimento superficiale delle acque nelle strade con fenomeni di rigurgito dei sistemi di smaltimento delle acque piovane e con possibile tracimazione e coinvolgimento delle aree urbane depresse, dei locali interrati e di quelli posti a pian terreno lungo le vie potenzialmente interessate da deflussi idrici; possibili temporanee interruzioni della rete stradale e/o ferroviaria in prossimità di impluvi, canali, zone depresse (sottopassi, tunnel, avvallamenti stradali, etc.) e a valle di porzioni di versante interessate da fenomeni franosi; possibili limitati danni alle opere idrauliche di difesa delle sponde, alle attività agricole, ai cantieri, agli insediamenti civili e industriali in alveo; possibili criticità connesse a localizzate cadute massi.

#### TEMPORALI FORTI

**Criticità Giallo:** In uno scenario caratterizzato da elevata incertezza previsionale, saranno possibili fenomeni intensi occasionalmente pericolosi per l'incolumità delle persone e in grado di causare disagi e danni a carattere locale. Saranno possibili gli effetti riconducibili al rischio **idrogeologico-idraulico reticolo minore**, che potrebbero verificarsi in maniera repentina ed improvvisa.

A causa delle violente raffiche di **vento**, saranno possibili ulteriori effetti tra cui ad esempio, rottura di rami e/o caduta di alberi, caduta di tegole, danni alle strutture provvisorie e/o agli edifici, abbattimento di pali, segnaletica e impalcature, trasporto di materiale, disagi e/o interruzione della viabilità e danneggiamenti alle reti di distribuzione di servizi (tra cui telefonia ed elettricità) con conseguenti interruzioni.

Nel caso in cui si verificano **grandinate** saranno inoltre possibili danni alle colture agricole, alle coperture degli edifici e agli automezzi.

Infine a causa delle **fulminazioni** saranno possibili danneggiamenti agli edifici, alberi e alle reti di distribuzione di servizi (tra cui telefonia ed elettricità) e eventualmente l'innesco di incendi in aree boschive.

#### VENTO

**Criticità Giallo:** Sono possibili fenomeni occasionalmente pericolosi per l'incolumità delle persone, in grado di causare disagi e danni a carattere locale.

Sono possibili isolate rotture di rami e/o caduta di alberi, caduta di tegole e cornicioni, localizzati danni alle strutture provvisorie, con trasporto di materiale vario.

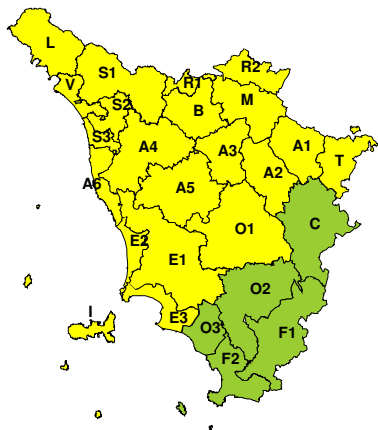
Sono possibili localizzati problemi alla circolazione stradale in particolare su viadotti e ponti, con temporanee interruzioni della viabilità. Sono possibili occasionali disagi dovuti a ritardi o cancellazioni dei collegamenti terrestri, ferroviari, aerei e marittimi.

Sono possibili occasionali problemi alle reti di distribuzione di servizi (tra cui telefonia ed elettricità) con temporanee interruzioni dei servizi.

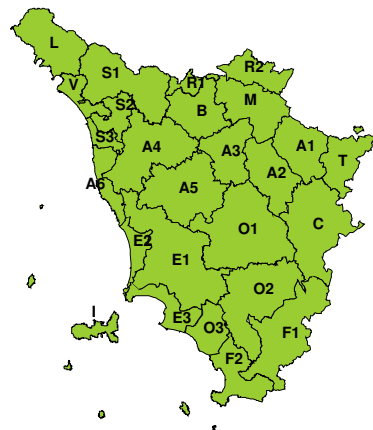


**RISCHIO IDROGEOLOGICO-IDRAULICO RETICOLO MINORE**

**Lunedì, 24 Maggio 2021**

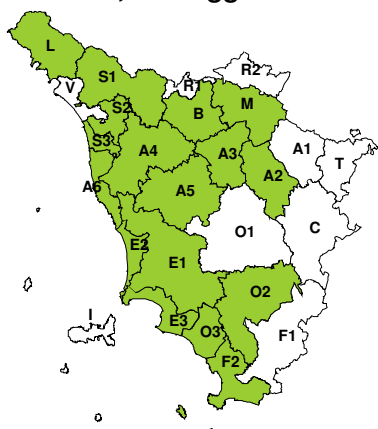


**Martedì, 25 Maggio 2021**

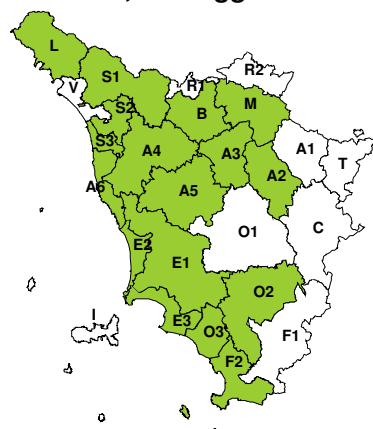


**RISCHIO IDRAULICO RETICOLO PRINCIPALE**

**Lunedì, 24 Maggio 2021**

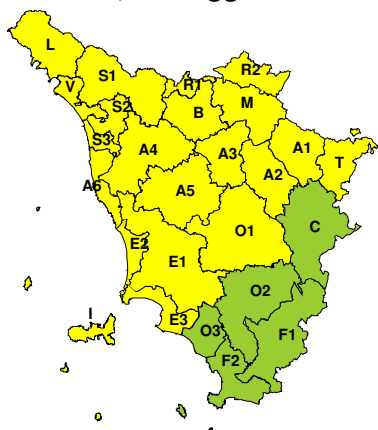


**Martedì, 25 Maggio 2021**



**RISCHIO TEMPORALI FORTI**

**Lunedì, 24 Maggio 2021**



**Martedì, 25 Maggio 2021**





### RISCHIO VENTO

Lunedì, 24 Maggio 2021

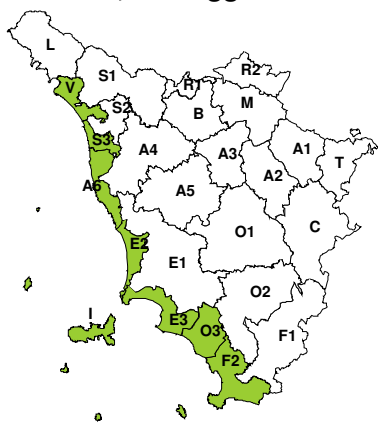


Martedì, 25 Maggio 2021

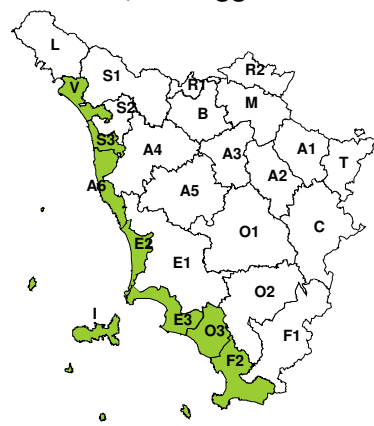


### RISCHIO MAREGGIATE

Lunedì, 24 Maggio 2021

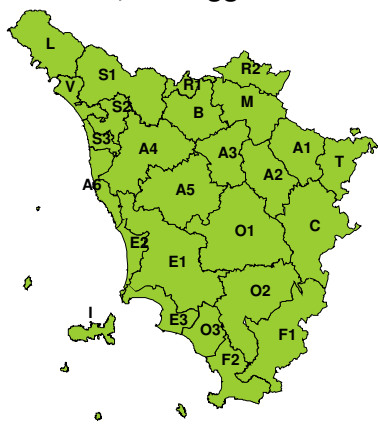


Martedì, 25 Maggio 2021



### RISCHIO NEVE

Lunedì, 24 Maggio 2021



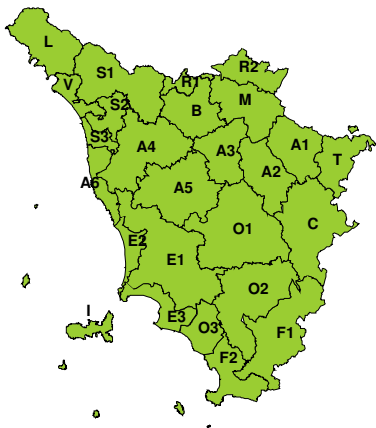
Martedì, 25 Maggio 2021





**RISCHIO GHIACCIO**

**Lunedì, 24 Maggio 2021**



**Martedì, 25 Maggio 2021**

