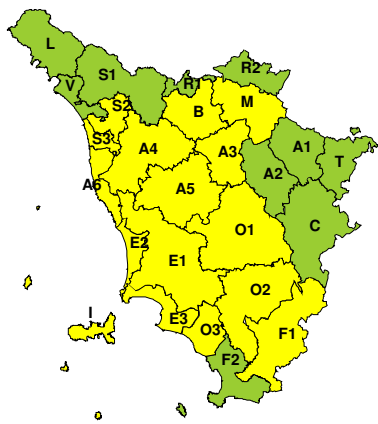
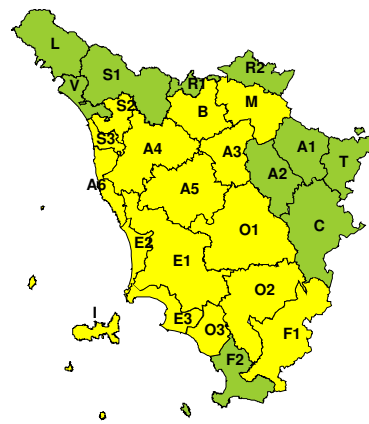


**BOLLETTINO DI VALUTAZIONE DELLE CRITICITÀ**Emissione di **Sabato, 27 Febbraio 2021**, ore 11.14

Sabato, 27 Febbraio 2021



Domenica, 28 Febbraio 2021

**AREE INTERESSATE:**

- | | | |
|-------------------------|---------------------------|-----------------------|
| A1-Arno-Casentino | ☐ E2-Etruria-Costa Nord | ☐ O3-Ombr. Gr-Costa |
| A2-Arno-Valdarno Sup. | ☐ E3-Etruria-Costa Sud | R1-Reno |
| ☐ A3-Arno-Firenze | ☐ F1-Fiora e Alb. | R2-Romagna-Toscana |
| ☐ A4-Valdarno Inf. | F2-Fiora e Alb.-Costa e G | S1-Serchio-Garf.-Lima |
| ☐ A5-Valdelsa-Valdera | ☐ I-Isole | ☐ S2-Serchio-Lucca |
| ☐ A6-Arno-Costa | L-Lunigiana | ☐ S3-Serchio-Costa |
| ☐ B-Bisenzio e Ombr. Pt | ☐ M-Mugello-Val di Sieve | T-Valtiberina |
| C-Valdichiana | ☐ O1-Ombr. Gr-Alto | V-Versilia |
| ☐ E1-Etruria | ☐ O2-Ombr. Gr-Medio | |

Legenda criticità: VERDE, ☐ GIALLO, ○ ARANCIONE, ▲ ROSSO

PROVINCE INTERESSATE: FIRENZE, GROSSETO, LIVORNO, LUCCA, PISA, PISTOIA, PRATO, SIENA

FENOMENI PREVISTI

condizioni di stabilità prevalente. Dal tardo pomeriggio di oggi venti in rinforzo da NE.

VENTO: dal pomeriggio di oggi, sabato, venti in rotazione e graduale rinforzo da NE. Tra la serata di oggi e il primo pomeriggio di domani, domenica, forti raffiche allo sbocco delle valli, sulla costa centrale e sui crinali. Venti in successiva attenuazione.

DESCRIZIONE DELLE CRITICITÀ PREVISTE:

Sulla base delle previsioni meteorologiche odierne e delle valutazioni dei possibili effetti al suolo effettuate, si prefigurano i seguenti scenari di criticità:

ZONE DI ALLERTA	RISCHIO	TEMPI	CRITICITÀ
A3, A4, A5, A6, B E1, E2, E3, F1, I M, O1, O2, O3, S2 S3	VENTO	dalle ore 16.00 Sabato, 27 Febbraio 2021 alle ore 14.00 Domenica, 28 Febbraio 2021	GIALLO



DESCRIZIONE DEGLI SCENARI DI EVENTO PREVISTI

VENTO

Criticità Giallo: Sono possibili fenomeni occasionalmente pericolosi per l'incolumità delle persone, in grado di causare disagi e danni a carattere locale.

Sono possibili isolate rotture di rami e/o caduta di alberi, caduta di tegole e cornicioni, localizzati danni alle strutture provvisorie, con trasporto di materiale vario.

Sono possibili localizzati problemi alla circolazione stradale in particolare su viadotti e ponti, con temporanee interruzioni della viabilità. Sono possibili occasionali disagi dovuti a ritardi o cancellazioni dei collegamenti terrestri, ferroviari, aerei e marittimi.

Sono possibili occasionali problemi alle reti di distribuzione di servizi (tra cui telefonia ed elettricità) con temporanee interruzioni dei servizi.

RISCHIO IDROGEOLOGICO-IDRAULICO RETICOLO MINORE

Sabato, 27 Febbraio 2021

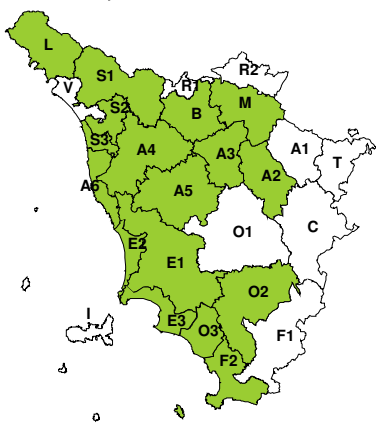


Domenica, 28 Febbraio 2021

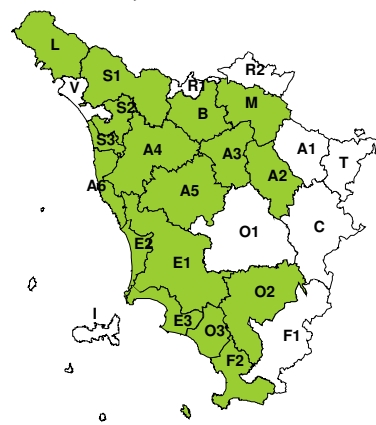


RISCHIO IDRAULICO RETICOLO PRINCIPALE

Sabato, 27 Febbraio 2021



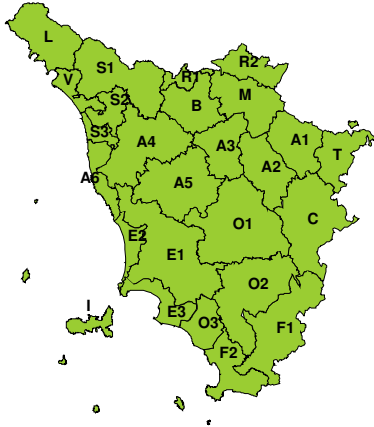
Domenica, 28 Febbraio 2021



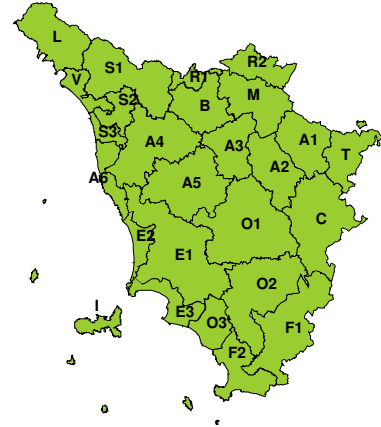


RISCHIO TEMPORALI FORTI

Sabato, 27 Febbraio 2021

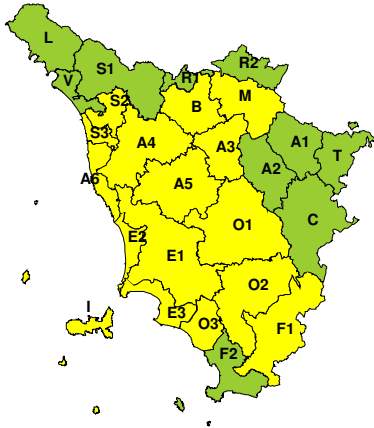


Domenica, 28 Febbraio 2021

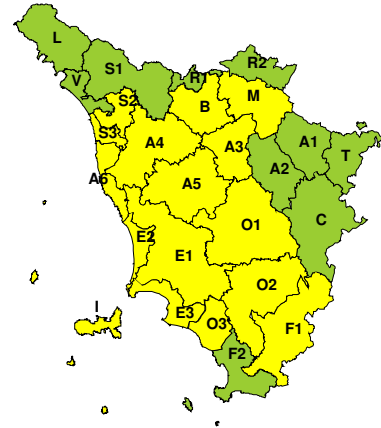


RISCHIO VENTO

Sabato, 27 Febbraio 2021

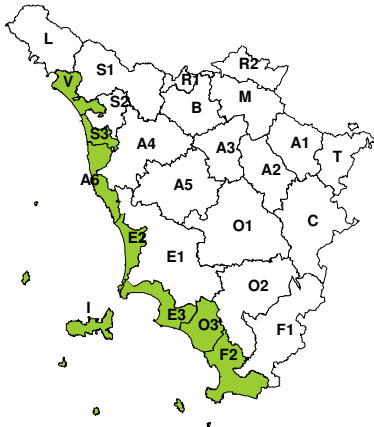


Domenica, 28 Febbraio 2021



RISCHIO MAREGGIATE

Sabato, 27 Febbraio 2021



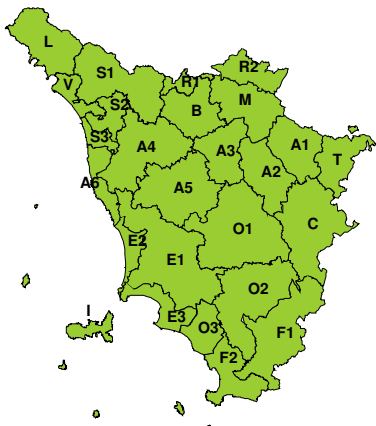
Domenica, 28 Febbraio 2021





RISCHIO NEVE

Sabato, 27 Febbraio 2021

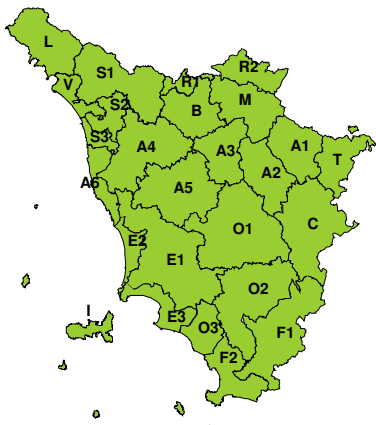


Domenica, 28 Febbraio 2021



RISCHIO GHIACCIO

Sabato, 27 Febbraio 2021



Domenica, 28 Febbraio 2021

