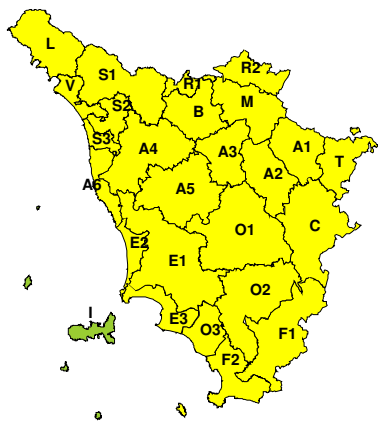
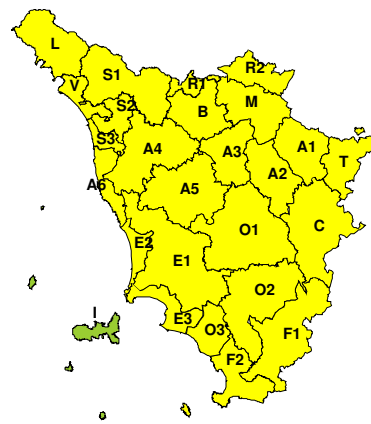


**BOLLETTINO DI VALUTAZIONE DELLE CRITICITÀ**Emissione di **Martedì, 26 Gennaio 2021**, ore 12.19**Martedì, 26 Gennaio 2021****Mercoledì, 27 Gennaio 2021****AREE INTERESSATE:**

- | | | |
|---|--|--|
| <ul style="list-style-type: none"> □ A1-Arno-Casentino □ A2-Arno-Valdarno Sup. □ A3-Arno-Firenze □ A4-Valdarno Inf. □ A5-Valdelsa-Valdera □ A6-Arno-Costa □ B-Bisenzio e Ombr. Pt □ C-Valdichiana □ E1-Etruria | <ul style="list-style-type: none"> □ E2-Etruria-Costa Nord □ E3-Etruria-Costa Sud □ F1-Fiora e Alb. □ F2-Fiora e Alb.-Costa e G I-Isole □ L-Lunigiana □ M-Mugello-Val di Sieve □ O1-Ombr. Gr-Alto □ O2-Ombr. Gr-Medio | <ul style="list-style-type: none"> □ O3-Ombr. Gr-Costa □ R1-Reno □ R2-Romagna-Toscana □ S1-Serchio-Garf.-Lima □ S2-Serchio-Lucca □ S3-Serchio-Costa □ T-Valtiberina □ V-Versilia |
|---|--|--|

Legenda criticità: VERDE, □ GIALLO, ○ ARANCIONE, ▲ ROSSO

PROVINCE INTERESSATE: AREZZO, FIRENZE, GROSSETO, LIVORNO, LUCCA, MASSA-CARRARA, PISA, PISTOIA, PRATO, SIENA

FENOMENI PREVISTI

pressione in aumento.

GHIACCIO: dalla sera di oggi, martedì, e fino alla mattinata di domani, mercoledì, possibile formazione di ghiaccio sulle zone soggette a ristagni/scorrimenti di acqua e comunque ad elevati livelli di umidità.

DESCRIZIONE DELLE CRITICITÀ PREVISTE:

Sulla base delle previsioni meteorologiche odierne e delle valutazioni dei possibili effetti al suolo effettuate, si prefigurano i seguenti scenari di criticità:

ZONE DI ALLERTA	RISCHIO	TEMPI	CRITICITÀ
A1, A2, A3, A4, A5 A6, B, C, E1, E2 E3, F1, F2, L, M O1, O2, O3, R1, R2 S1, S2, S3, T, V	GHIACCIO	dalle ore 18.00 Martedì, 26 Gennaio 2021 alle ore 10.00 Mercoledì, 27 Gennaio 2021	GIALLO



DESCRIZIONE DEGLI SCENARI DI EVENTO PREVISTI

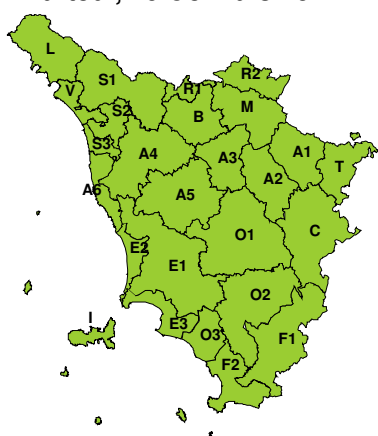
GHIACCIO

Criticità Giallo: Sono possibili fenomeni occasionalmente pericolosi per l'incolumità delle persone, in grado di causare disagi e danni a carattere locale.

Sono possibili localizzati problemi negli spostamenti, temporanei o localizzati problemi alla circolazione stradale, localizzati ritardi nei collegamenti terrestri, ferroviari ed aerei. Sono possibili temporanei problemi alla reti di distribuzione di servizi (acqua, luce, gas, telefonia) con localizzate interruzioni.

RISCHIO IDROGEOLOGICO-IDRAULICO RETICOLO MINORE

Martedì, 26 Gennaio 2021

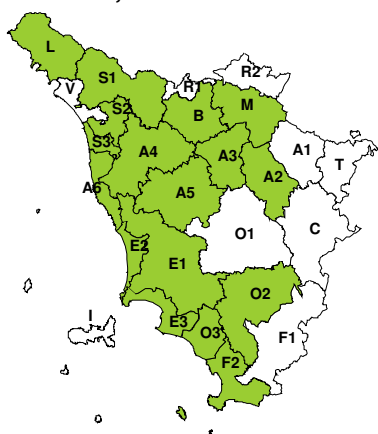


Mercoledì, 27 Gennaio 2021

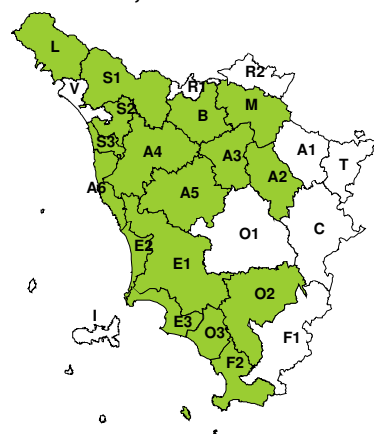


RISCHIO IDRAULICO RETICOLO PRINCIPALE

Martedì, 26 Gennaio 2021



Mercoledì, 27 Gennaio 2021





RISCHIO TEMPORALI FORTI

Martedì, 26 Gennaio 2021



Mercoledì, 27 Gennaio 2021



RISCHIO VENTO

Martedì, 26 Gennaio 2021

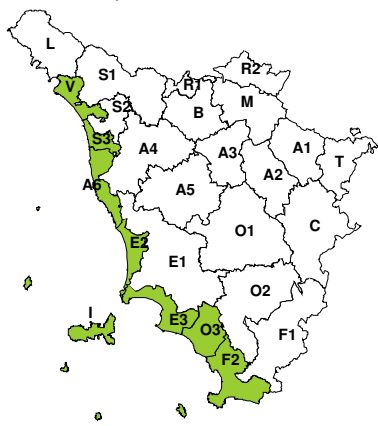


Mercoledì, 27 Gennaio 2021



RISCHIO MAREGGIATE

Martedì, 26 Gennaio 2021



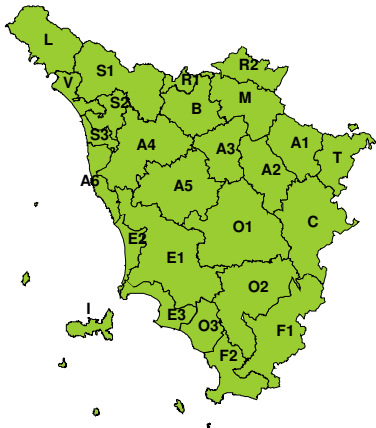
Mercoledì, 27 Gennaio 2021





RISCHIO NEVE

Martedì, 26 Gennaio 2021

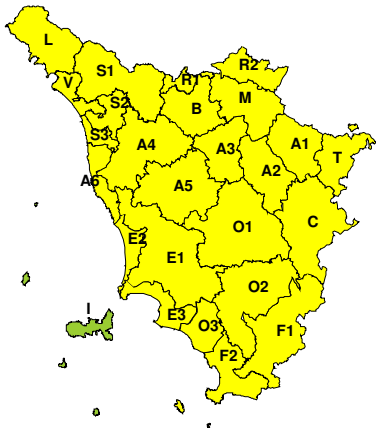


Mercoledì, 27 Gennaio 2021



RISCHIO GHIACCIO

Martedì, 26 Gennaio 2021



Mercoledì, 27 Gennaio 2021

