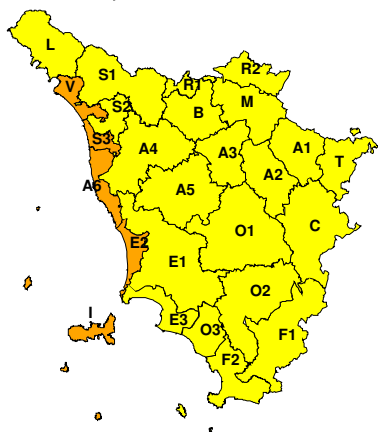
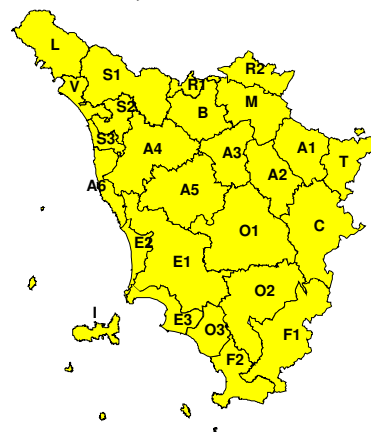


**BOLLETTINO DI VALUTAZIONE DELLE CRITICITÀ**Emissione di **Sabato, 23 Gennaio 2021**, ore 12.44**AVVISO DI CRITICITÀ REGIONALE**Valido fino alle ore 23.59 di **Sabato, 23 Gennaio 2021**

Sabato, 23 Gennaio 2021



Domenica, 24 Gennaio 2021

**AREE INTERESSATE:**

- | | | |
|-------------------------|-----------------------------|-------------------------|
| ■ A1-Arno-Casentino | ● E2-Etruria-Costa Nord | ■ O3-Ombr. Gr-Costa |
| ■ A2-Arno-Valdarno Sup. | ■ E3-Etruria-Costa Sud | ■ R1-Reno |
| ■ A3-Arno-Firenze | ■ F1-Fiora e Alb. | ■ R2-Romagna-Toscana |
| ■ A4-Valdarno Inf. | ■ F2-Fiora e Alb.-Costa e G | ■ S1-Serchio-Garf.-Lima |
| ■ A5-Valdelsa-Valdera | ● I-Isole | ■ S2-Serchio-Lucca |
| ● A6-Arno-Costa | ■ L-Lunigiana | ● S3-Serchio-Costa |
| ■ B-Bisenzio e Ombr. Pt | ■ M-Mugello-Val di Sieve | ■ T-Valtiberina |
| ■ C-Valdichiana | ■ O1-Ombr. Gr-Alto | ● V-Versilia |
| ■ E1-Etruria | ■ O2-Ombr. Gr-Medio | |

Legenda criticità: VERDE, ■ GIALLO, ● ARANCIONE, ▲ ROSSO

PROVINCE INTERESSATE: AREZZO, FIRENZE, GROSSETO, LIVORNO, LUCCA, MASSA-CARRARA, PISA, PISTOIA, PRATO, SIENA**FENOMENI PREVISTI**

intenso flusso di correnti occidentali con forte vento, mareggiate e ancora precipitazioni sparse seppur in attenuazione.

PIOGGIA: nel pomeriggio di oggi, sabato, residue precipitazioni sparse e a carattere intermittente sulle zone interne centro settentrionali, con cumulati medi fino a significativi sui rilievi della provincia di Lucca, non significativi altrove; massimi non elevati.

Domani, domenica, nel corso della prima parte della giornata precipitazioni diffuse più insistenti sulle zone centrali e meridionali in cessazione nel pomeriggio. Cumulati attesi: medi significativi su tutta la regione ad eccezione della provincia di Massa; massimi non elevati.

quota neve attorno a 800-1000 metri in Appennino, oltre 1000-1200 metri sull'Amiata.

VENTO: fino alla prima parte di domani, domenica, vento di Libeccio/Ponente con forti raffiche in Arcipelago, sulla costa, sui crinali appenninici e delle Apuane e zone sottovento ad essi**MARE:** oggi, sabato, mare agitato o molto agitato sui bacini settentrionali, molto mosso o agitato a sud dell'Elba; in serata temporanea ulteriore intensificazione del moto ondoso; domani, domenica, moto ondoso in attenuazione fino a molto mosso ovunque.**GHIACCIO:** nel corso della serata di domani, domenica, temperature in rapido calo fino a valori localmente sotto zero, con possibile locale formazione di ghiaccio a tutte le quote sulle zone interne.

**DESCRIZIONE DELLE CRITICITÀ PREVISTE:**

Sulla base delle previsioni meteorologiche odierne e delle valutazioni dei possibili effetti al suolo effettuate, si prefigurano i seguenti scenari di criticità:

ZONE DI ALLERTA	RISCHIO	TEMPI	CRITICITÀ
A1, A2, B, L, M R1, R2, S1, S2, T	GHIACCIO	dalle ore 20.00 Domenica, 24 Gennaio 2021 alle ore 23.59 Domenica, 24 Gennaio 2021	GIALLO
S2, S3	IDRAULICO RETICOLO PRINCIPALE	in corso fino alle ore 23.59 Sabato, 23 Gennaio 2021	GIALLO
A1, A2, A3, A4, A5 A6, B, C, E1, E2 E3, F1, F2, I, L M, O1, O2, O3, R1 R2, S1, S2, S3, T V	IDROGEOLOGICO IDRAULICO RETICOLO MINORE	in corso fino alle ore 23.59 Domenica, 24 Gennaio 2021	GIALLO
A6, E2, I, S3, V	MAREGGIATE	in corso fino alle ore 23.59 Sabato, 23 Gennaio 2021	ARANCIONE
E3, F2, O3	MAREGGIATE	in corso fino alle ore 12.00 Domenica, 24 Gennaio 2021	GIALLO
A6, E2, I, S3, V	MAREGGIATE	dalle ore 00.00 Domenica, 24 Gennaio 2021 alle ore 12.00 Domenica, 24 Gennaio 2021	GIALLO
R1, S1, S2	VENTO	dalle ore 13.00 Sabato, 23 Gennaio 2021 alle ore 06.00 Domenica, 24 Gennaio 2021	GIALLO
A6, E2, E3, F2, I O3, R2, S3, T, V	VENTO	in corso fino alle ore 06.00 Domenica, 24 Gennaio 2021	GIALLO



DESCRIZIONE DEGLI SCENARI DI EVENTO PREVISTI

GHIACCIO

Criticità Giallo: Sono possibili fenomeni occasionalmente pericolosi per l'incolumità delle persone, in grado di causare disagi e danni a carattere locale.

Sono possibili localizzati problemi negli spostamenti, temporanei o localizzati problemi alla circolazione stradale, localizzati ritardi nei collegamenti terrestri, ferroviari ed aerei. Sono possibili temporanei problemi alle reti di distribuzione di servizi (acqua, luce, gas, telefonia) con localizzate interruzioni.

IDRAULICO

RETICOLO PRINCIPALE

Criticità Giallo: Possibilità di localizzati fenomeni di incremento dei livelli dei corsi d'acqua maggiori, generalmente contenuti all'interno dell'alveo; possibili criticità connesse al transito dei deflussi nei corsi d'acqua maggiori anche in assenza di precipitazioni; possibilità di limitati danni alle opere idrauliche e di difesa delle sponde, alle attività agricole, ai cantieri, agli insediamenti civili e industriali in alveo.

IDROGEOLOGICO

IDRAULICO RETICOLO MINORE

Criticità Giallo: Possibilità di innesco di frane superficiali/colate rapide di detriti o fango in bacini di dimensioni limitate e ruscellamenti superficiali anche con trasporto di materiale con conseguenti possibili danni localizzati alle infrastrutture, edifici e attività agricole, cantieri, insediamenti civili e industriali esposti; possibile innalzamento dei livelli idrometrici dei corsi d'acqua minori, con inondazioni delle aree limitrofe, anche per effetto di criticità locali (tombature, restringimenti, occlusioni delle luci dei ponti, ecc); possibile scorrimento superficiale delle acque nelle strade con fenomeni di rigurgito dei sistemi di smaltimento delle acque piovane e con possibile tracimazione e coinvolgimento delle aree urbane depresse, dei locali interrati e di quelli posti a pian terreno lungo le vie potenzialmente interessate da deflussi idrici; possibili temporanee interruzioni della rete stradale e/o ferroviaria in prossimità di impluvi, canali, zone depresse (sottopassi, tunnel, avvallamenti stradali, etc.) e a valle di porzioni di versante interessate da fenomeni franosi; possibili limitati danni alle opere idrauliche e di difesa delle sponde, alle attività agricole, ai cantieri, agli insediamenti civili e industriali in alveo; possibili criticità connesse a localizzate cadute massi.

MAREGGIATE

Criticità Arancione: Sono previsti fenomeni pericolosi per l'incolumità delle persone, in grado di causare disagi anche prolungati e danni consistenti su aree anche estese.

Sono possibili problemi ai tratti stradali a ridosso della battigia con interruzione della viabilità. Sono possibili danneggiamenti agli stabilimenti balneari e alle attività marittime. Sono possibili prolungati ritardi o interruzione nei collegamenti marittimi. Si possono verificare situazioni di pericolo per la balneazione, per la navigazione da diporto e per le attività sportive.

MAREGGIATE

Criticità Giallo: Sono possibili fenomeni occasionalmente pericolosi per l'incolumità delle persone, in grado di causare disagi e danni a carattere locale.

Sono possibili localizzati e temporanei problemi ai tratti stradali a ridosso della battigia con localizzate interruzioni della viabilità. Sono possibili problemi o danneggiamenti agli stabilimenti balneari e alle attività marittime. Sono possibili ritardi nei collegamenti marittimi. Si possono verificare situazioni di locale pericolo per la balneazione, per la navigazione da diporto e per le attività sportive.

VENTO

Criticità Giallo: Sono possibili fenomeni occasionalmente pericolosi per l'incolumità delle persone, in grado di causare disagi e danni a carattere locale.

Sono possibili isolate rotture di rami e/o caduta di alberi, caduta di tegole e cornicioni, localizzati danni alle strutture provvisorie, con trasporto di materiale vario.

Sono possibili localizzati problemi alla circolazione stradale in particolare su viadotti e ponti, con temporanee interruzioni della viabilità. Sono possibili occasionali disagi dovuti a ritardi o cancellazioni dei collegamenti terrestri, ferroviari, aerei e marittimi.

Sono possibili occasionali problemi alle reti di distribuzione di servizi (tra cui telefonia ed elettricità) con temporanee interruzioni dei servizi.

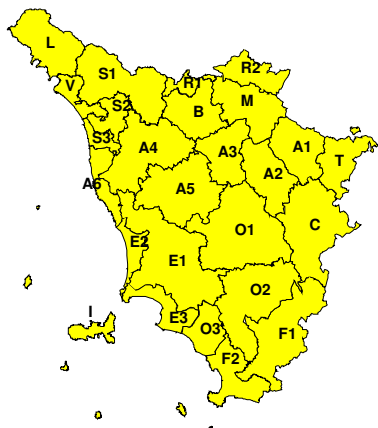


Si raccomanda di prendere visione durante l'evento dei Bollettini di Monitoraggio e Aggiornamento emessi a cadenze regolari sul sito www.cfr.toscana.it al fine di seguire l'evolversi della situazione meteo-idrologica.

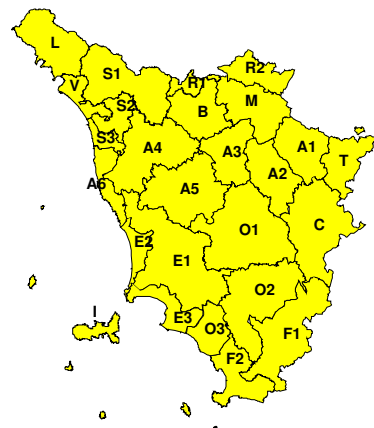
Centro Funzionale Regionale

RISCHIO IDROGEOLOGICO-IDRAULICO RETICOLO MINORE

Sabato, 23 Gennaio 2021

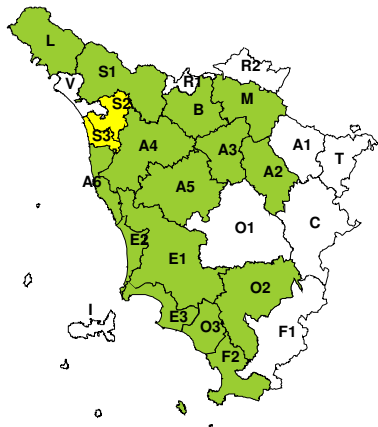


Domenica, 24 Gennaio 2021

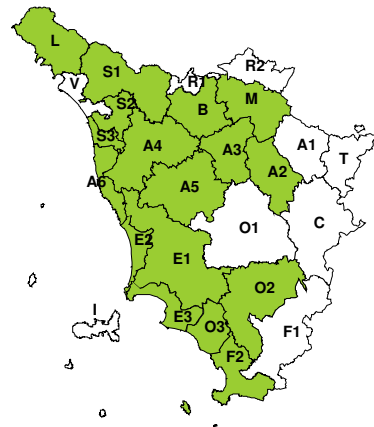


RISCHIO IDRAULICO RETICOLO PRINCIPALE

Sabato, 23 Gennaio 2021



Domenica, 24 Gennaio 2021





RISCHIO TEMPORALI FORTI

Sabato, 23 Gennaio 2021



Domenica, 24 Gennaio 2021



RISCHIO VENTO

Sabato, 23 Gennaio 2021

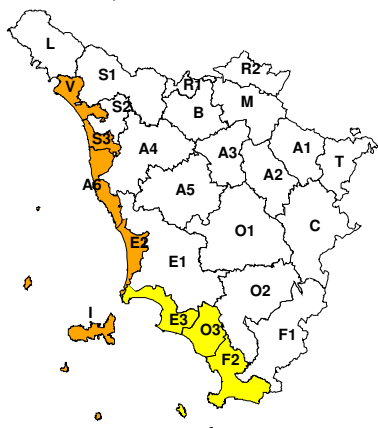


Domenica, 24 Gennaio 2021



RISCHIO MAREGGIATE

Sabato, 23 Gennaio 2021



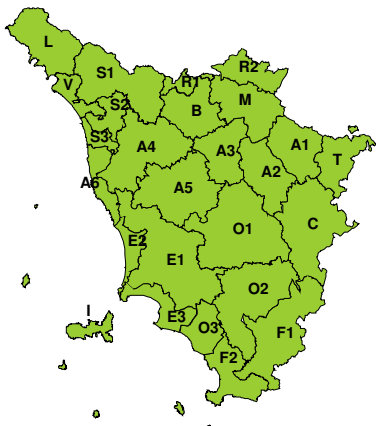
Domenica, 24 Gennaio 2021





RISCHIO NEVE

Sabato, 23 Gennaio 2021



Domenica, 24 Gennaio 2021



RISCHIO GHIACCIO

Sabato, 23 Gennaio 2021



Domenica, 24 Gennaio 2021

