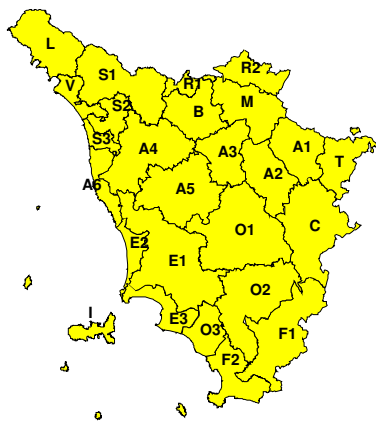
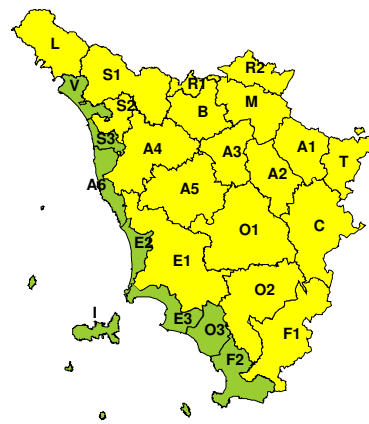


**BOLLETTINO DI VALUTAZIONE DELLE CRITICITÀ**Emissione di **Mercoledì, 06 Gennaio 2021**, ore 13.00

Mercoledì, 06 Gennaio 2021



Giovedì, 07 Gennaio 2021

**AREE INTERESSATE:**

- | | | |
|-------------------------|-----------------------------|-------------------------|
| ■ A1-Arno-Casentino | ■ E2-Etruria-Costa Nord | ■ O3-Ombr. Gr-Costa |
| ■ A2-Arno-Valdarno Sup. | ■ E3-Etruria-Costa Sud | ■ R1-Reno |
| ■ A3-Arno-Firenze | ■ F1-Fiora e Alb. | ■ R2-Romagna-Toscana |
| ■ A4-Valdarno Inf. | ■ F2-Fiora e Alb.-Costa e G | ■ S1-Serchio-Garf.-Lima |
| ■ A5-Valdelsa-Valdera | ■ I-Isole | ■ S2-Serchio-Lucca |
| ■ A6-Arno-Costa | ■ L-Lunigiana | ■ S3-Serchio-Costa |
| ■ B-Bisenzio e Ombr. Pt | ■ M-Mugello-Val di Sieve | ■ T-Valtiberina |
| ■ C-Valdichiana | ■ O1-Ombr. Gr-Alto | ■ V-Versilia |
| ■ E1-Etruria | ■ O2-Ombr. Gr-Medio | |

Legenda criticità: VERDE, ■ GIALLO, ● ARANCIONE, ▲ ROSSO

PROVINCE INTERESSATE: AREZZO, FIRENZE, GROSSETO, LIVORNO, LUCCA, MASSA-CARRARA, PISA, PISTOIA, PRATO, SIENA

FENOMENI PREVISTI

un'area di bassa pressione associata ad aria fredda di origine artica-marittima mantiene condizioni di instabilità per la giornata di oggi con ancora possibili nevicate a bassa quota.

PIOGGIA: fino al tardo pomeriggio di oggi, mercoledì, precipitazioni sparse, più frequenti e insistenti sulle zone centro-settentrionali. Possibili, locali, temporali. Cumulati medi fino a significativi con massimi non elevati.

TEMPORALI: nella giornata di oggi possibili isolati temporali sulle zone occidentali.

NEVE: fino al tardo pomeriggio di oggi, mercoledì, possibili nevicate fino a quote collinari (200-500 metri) nelle zone interne e fino ai fondovalle della Garfagnana e dell'alto Mugello in cessazione in serata. Accumuli previsti fino alla sera di oggi: 5 cm in collina (200-600 m) e fino a 10-15 cm in montagna (sopra i 600 m).

GHIACCIO: dalla sera di oggi, mercoledì e nella prima parte di domani, giovedì, possibile formazione di ghiaccio sulle zone interne in particolare sulle zone interessate da neve al suolo.

DESCRIZIONE DELLE CRITICITÀ PREVISTE:

Sulla base delle previsioni meteorologiche odierne e delle valutazioni dei possibili effetti al suolo effettuate, si prefigurano i seguenti scenari di criticità:



ZONE DI ALLERTA	RISCHIO	TEMPI	CRITICITÀ
A1, A2, A3, A4, A5 B, C, E1, F1, L M, O1, O2, R1, R2 S1, S2, T	GHIACCIO	dalle ore 20.00 Mercoledì, 06 Gennaio 2021 alle ore 13.00 Giovedì, 07 Gennaio 2021	GIALLO
A1, A2, A3, A4, A5 A6, B, C, E1, E2 E3, F1, F2, I, L M, O1, O2, O3, R1 R2, S1, S2, S3, T V	IDROGEOLOGICO IDRAULICO RETICOLO MINORE	in corso fino alle ore 23.59 Mercoledì, 06 Gennaio 2021	GIALLO
A1, A2, A3, A4, A5 B, C, E1, F1, L M, O1, O2, R1, R2 S1, S2, T	NEVE	in corso fino alle ore 20.00 Mercoledì, 06 Gennaio 2021	GIALLO

DESCRIZIONE DEGLI SCENARI DI EVENTO PREVISTI

GHIACCIO

Criticità Giallo: Sono possibili fenomeni occasionalmente pericolosi per l'incolumità delle persone, in grado di causare disagi e danni a carattere locale.

Sono possibili localizzati problemi negli spostamenti, temporanei o localizzati problemi alla circolazione stradale, localizzati ritardi nei collegamenti terrestri, ferroviari ed aerei. Sono possibili temporanei problemi alle reti di distribuzione di servizi (acqua, luce, gas, telefonia) con localizzate interruzioni.

IDROGEOLOGICO

IDRAULICO RETICOLO MINORE

Criticità Giallo: Possibilità di innesco di frane superficiali/colate rapide di detriti o fango in bacini di dimensioni limitate e ruscellamenti superficiali anche con trasporto di materiale con conseguenti possibili danni localizzati alle infrastrutture, edifici e attività agricole, cantieri, insediamenti civili e industriali esposti; possibile innalzamento dei livelli idrometrici dei corsi d'acqua minori, con inondazioni delle aree limitrofe, anche per effetto di criticità locali (tombature, restringimenti, occlusioni delle luci dei ponti, ecc); possibile scorrimento superficiale delle acque nelle strade con fenomeni di rigurgito dei sistemi di smaltimento delle acque piovane e con possibile tracimazione e coinvolgimento delle aree urbane depresse, dei locali interrati e di quelli posti a pian terreno lungo le vie potenzialmente interessate da deflussi idrici; possibili temporanee interruzioni della rete stradale e/o ferroviaria in prossimità di impluvi, canali, zone depresse (sottopassi, tunnel, avvallamenti stradali, etc.) e a valle di porzioni di versante interessate da fenomeni franosi; possibili limitati danni alle opere idrauliche di difesa delle sponde, alle attività agricole, ai cantieri, agli insediamenti civili e industriali in alveo; possibili criticità connesse a localizzate cadute massi.

NEVE

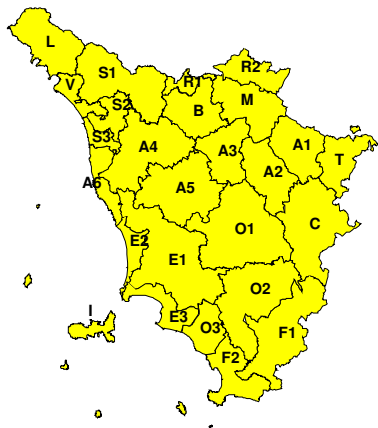
Criticità Giallo: Sono possibili fenomeni occasionalmente pericolosi per l'incolumità delle persone, in grado di causare disagi e danni a carattere locale.

Sono possibili temporanei problemi alla circolazione stradale con interruzioni localizzate della viabilità, ritardi nei collegamenti terrestri, ferroviari ed aerei. Sono possibili localizzati problemi alle reti aeree di comunicazione e di distribuzione di servizi (tra cui telefonia ed elettricità) con temporanei blackout elettrici e telefonici. Sono possibili occasionali cadute di rami e rotture di alberi.

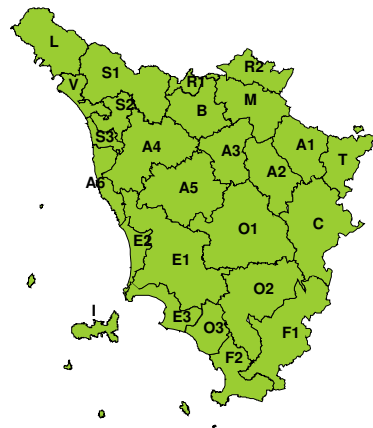


RISCHIO IDROGEOLOGICO-IDRAULICO RETICOLO MINORE

Mercoledì, 06 Gennaio 2021

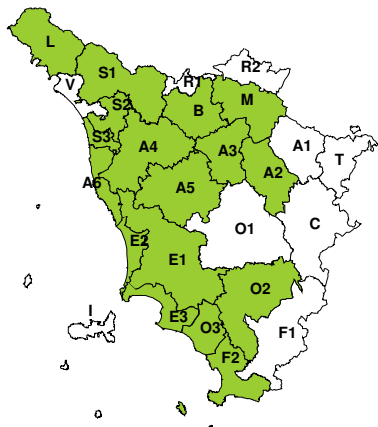


Giovedì, 07 Gennaio 2021

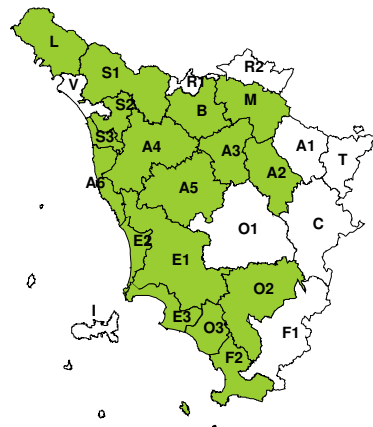


RISCHIO IDRAULICO RETICOLO PRINCIPALE

Mercoledì, 06 Gennaio 2021

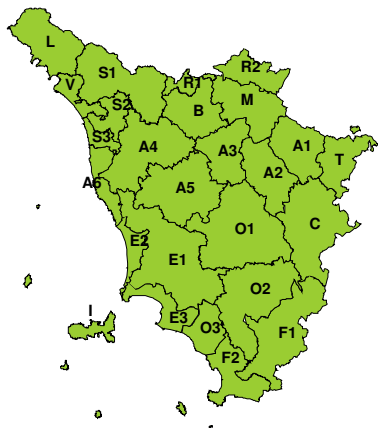


Giovedì, 07 Gennaio 2021



RISCHIO TEMPORALI FORTI

Mercoledì, 06 Gennaio 2021



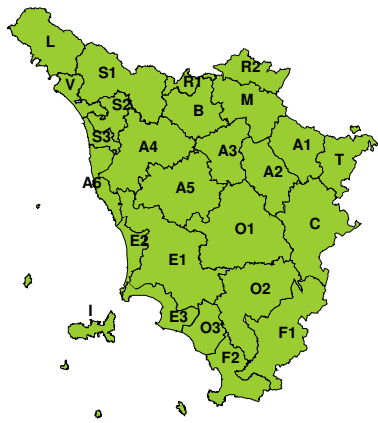
Giovedì, 07 Gennaio 2021





RISCHIO VENTO

Mercoledì, 06 Gennaio 2021

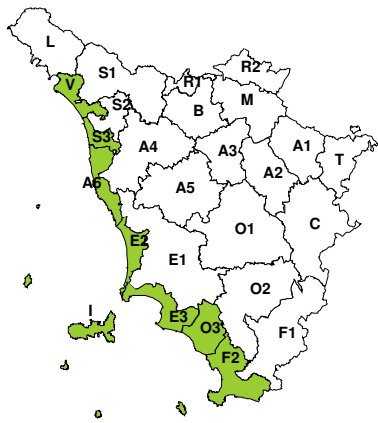


Giovedì, 07 Gennaio 2021

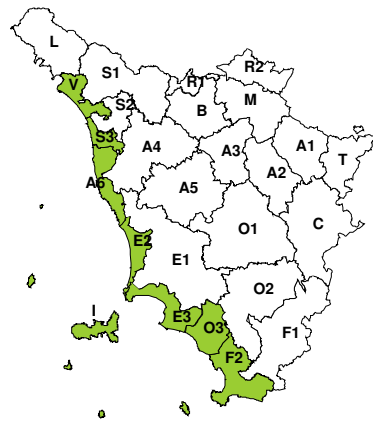


RISCHIO MAREGGIATE

Mercoledì, 06 Gennaio 2021

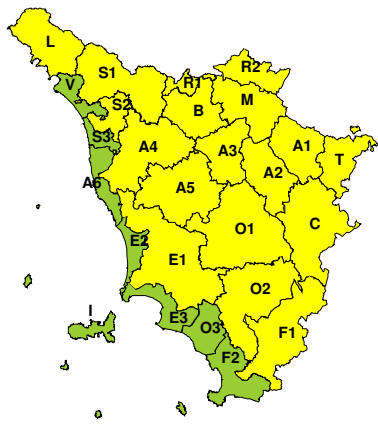


Giovedì, 07 Gennaio 2021



RISCHIO NEVE

Mercoledì, 06 Gennaio 2021



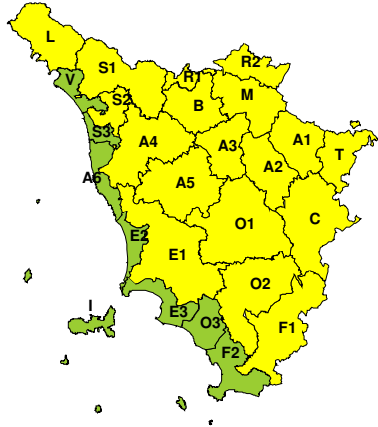
Giovedì, 07 Gennaio 2021





RISCHIO GHIACCIO

Mercoledì, 06 Gennaio 2021



Giovedì, 07 Gennaio 2021

