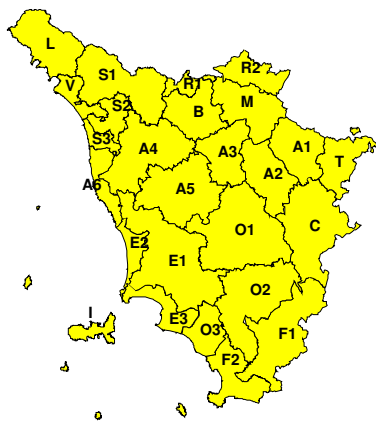
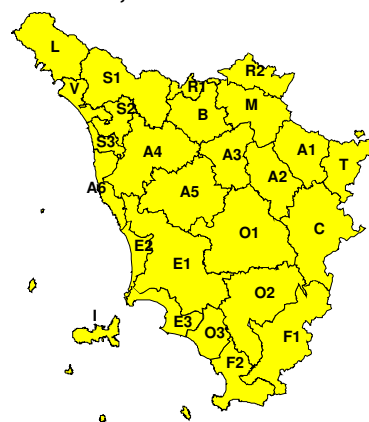


**BOLLETTINO DI VALUTAZIONE DELLE CRITICITÀ**Emissione di **Lunedì, 04 Gennaio 2021**, ore 12.24**Lunedì, 04 Gennaio 2021****Martedì, 05 Gennaio 2021****AREE INTERESSATE:**

- | | | |
|-------------------------|-----------------------------|-------------------------|
| □ A1-Arno-Casentino | □ E2-Etruria-Costa Nord | □ O3-Omr. Gr-Costa |
| □ A2-Arno-Valdarno Sup. | □ E3-Etruria-Costa Sud | □ R1-Reno |
| □ A3-Arno-Firenze | □ F1-Fiora e Alb. | □ R2-Romagna-Toscana |
| □ A4-Valdarno Inf. | □ F2-Fiora e Alb.-Costa e G | □ S1-Serchio-Garf.-Lima |
| □ A5-Valdelsa-Valdera | □ I-Isole | □ S2-Serchio-Lucca |
| □ A6-Arno-Costa | □ L-Lunigiana | □ S3-Serchio-Costa |
| □ B-Bisenzio e Ombr. Pt | □ M-Mugello-Val di Sieve | □ T-Valtiberina |
| □ C-Valdichiana | □ O1-Omr. Gr-Alto | □ V-Versilia |
| □ E1-Etruria | □ O2-Omr. Gr-Medio | |

Legenda criticità: VERDE, □ GIALLO, ○ ARANCIONE, ▲ ROSSO

PROVINCE INTERESSATE: AREZZO, FIRENZE, GROSSETO, LIVORNO, LUCCA, MASSA-CARRARA, PISA, PISTOIA, PRATO, SIENA

FENOMENI PREVISTI

oggi, e domani, vasta zona depressionaria sul Ligure e Tirreno con tempo instabile e a tratti perturbato.

PIOGGIA: oggi, lunedì, precipitazioni sparse e intermittenti, localmente a carattere di rovescio o breve temporale, più frequenti sulla costa e zone adiacenti. Cumulati medi non significativi, massimi inferiori a non elevati. Domani, precipitazioni diffuse più frequenti sulle zone costiere, dove, solo occasionalmente potranno assumere il carattere di rovescio o breve temporale. Cumulati medi significativi su tutta la regione, in particolare sulle piccole subaree costiere e montane. Cumulati massimi non elevati in particolare sulle aree prossime alla costa e quelle prossime ai rilievi in provincia di Pt, Ms e Lu.

TEMPORALI: oggi, Lunedì, e domani possibili isolati temporali in Arcipelago, sulla costa e zone limitrofe.

NEVE: oggi, lunedì, deboli nevicate a quote intorno a 700-800 metri o fino a 600 metri in caso di precipitazioni temporaneamente intense. Accumuli attorno a 5 cm. Domani, quota neve in abbassamento fino a 400-500 m; nevicate, su buona parte del territorio regionale con accumuli attesi fino a 15-25 cm circa sulle zone appenniniche a quote di montagna (oltre i 600 m) in provincia di Ms, Lu, Po e Pt, generalmente attorno a 5 cm circa alle quote collinari (400-600 m) in provincia di Fi, Ar, Pi, Gr e Si.

DESCRIZIONE DELLE CRITICITÀ PREVISTE:

Sulla base delle previsioni meteorologiche odierne e delle valutazioni dei possibili effetti al suolo effettuate, si prefigurano i seguenti scenari di criticità:



ZONE DI ALLERTA	RISCHIO	TEMPI	CRITICITÀ
A1, A2, A3, A4, A5 A6, B, C, E1, E2 E3, F1, F2, I, L M, O1, O2, O3, R1 R2, S1, S2, S3, T V	IDROGEOLOGICO IDRAULICO RETICOLO MINORE	in corso fino alle ore 23.59 Martedì, 05 Gennaio 2021	GIALLO
A1, A2, A3, A4, A5 B, C, E1, F1, L M, O1, O2, R1, R2 S1, S2, T	NEVE	dalle ore 07.00 Martedì, 05 Gennaio 2021 alle ore 23.59 Martedì, 05 Gennaio 2021	GIALLO

DESCRIZIONE DEGLI SCENARI DI EVENTO PREVISTI**IDROGEOLOGICO****IDRAULICO RETICOLO MINORE**

Criticità Giallo: Possibilità di innesco di frane superficiali/colate rapide di detriti o fango in bacini di dimensioni limitate e ruscellamenti superficiali anche con trasporto di materiale con conseguenti possibili danni localizzati alle infrastrutture, edifici e attività agricole, cantieri, insediamenti civili e industriali esposti; possibile innalzamento dei livelli idrometrici dei corsi d'acqua minori, con inondazioni delle aree limitrofe, anche per effetto di criticità locali (tombature, restringimenti, occlusioni delle luci dei ponti, ecc); possibile scorrimento superficiale delle acque nelle strade con fenomeni di rigurgito dei sistemi di smaltimento delle acque piovane e con possibile tracimazione e coinvolgimento delle aree urbane depresse, dei locali interrati e di quelli posti a pian terreno lungo le vie potenzialmente interessate da deflussi idrici; possibili temporanee interruzioni della rete stradale e/o ferroviaria in prossimità di impluvi, canali, zone depresse (sottopassi, tunnel, avvallamenti stradali, etc.) e a valle di porzioni di versante interessate da fenomeni franosi; possibili limitati danni alle opere idrauliche di difesa delle sponde, alle attività agricole, ai cantieri, agli insediamenti civili e industriali in alveo; possibili criticità connesse a localizzate cadute massi.

NEVE

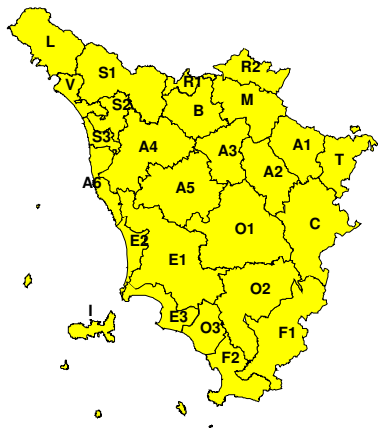
Criticità Giallo: Sono possibili fenomeni occasionalmente pericolosi per l'incolumità delle persone, in grado di causare disagi e danni a carattere locale.

Sono possibili temporanei problemi alla circolazione stradale con interruzioni localizzate della viabilità, ritardi nei collegamenti terrestri, ferroviari ed aerei. Sono possibili localizzati problemi alle reti aeree di comunicazione e di distribuzione di servizi (tra cui telefonia ed elettricità) con temporanei blackout elettrici e telefonici. Sono possibili occasionali cadute di rami e rotture di alberi.

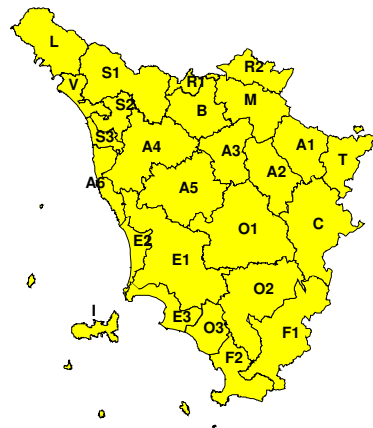


RISCHIO IDROGEOLOGICO-IDRAULICO RETICOLO MINORE

Lunedì, 04 Gennaio 2021

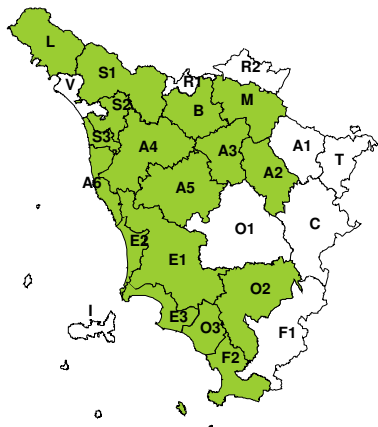


Martedì, 05 Gennaio 2021

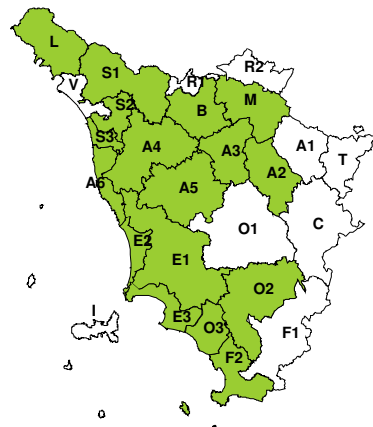


RISCHIO IDRAULICO RETICOLO PRINCIPALE

Lunedì, 04 Gennaio 2021

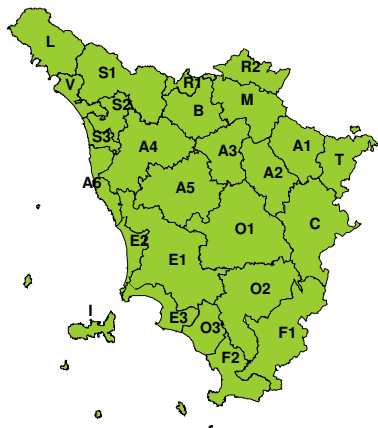


Martedì, 05 Gennaio 2021



RISCHIO TEMPORALI FORTI

Lunedì, 04 Gennaio 2021



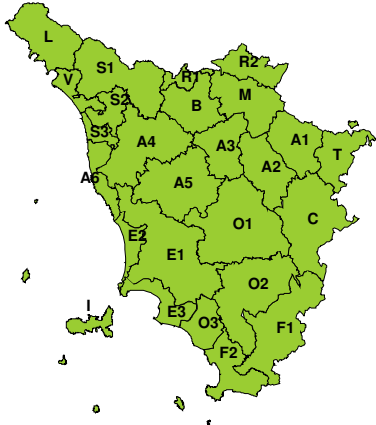
Martedì, 05 Gennaio 2021



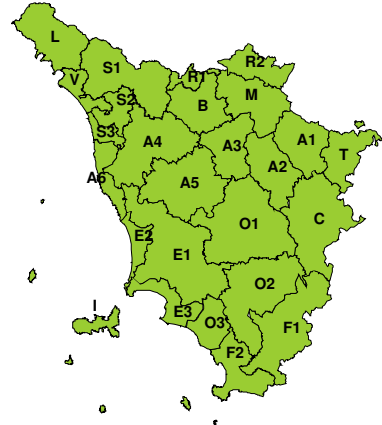


RISCHIO VENTO

Lunedì, 04 Gennaio 2021

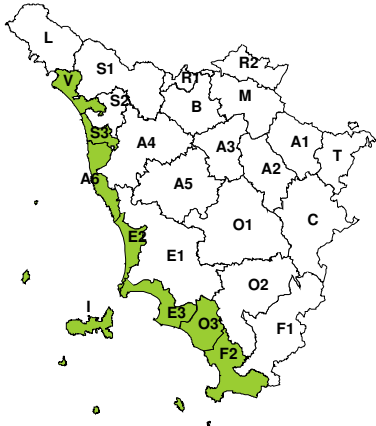


Martedì, 05 Gennaio 2021

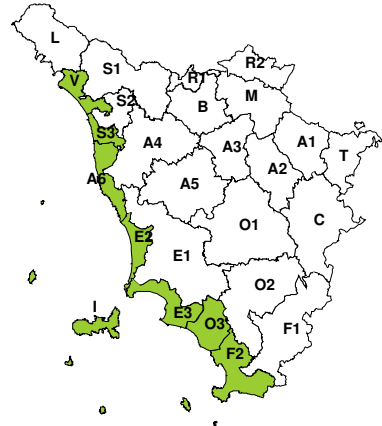


RISCHIO MAREGGIATE

Lunedì, 04 Gennaio 2021

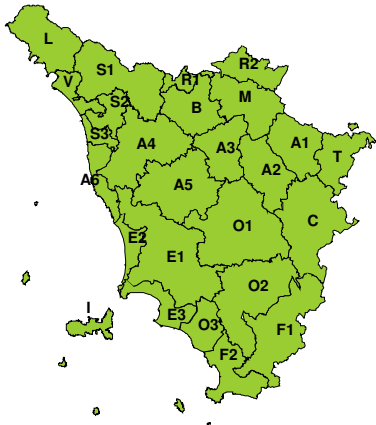


Martedì, 05 Gennaio 2021

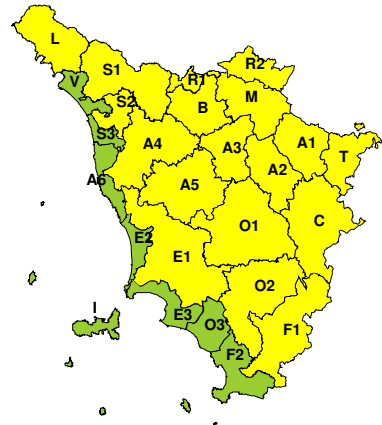


RISCHIO NEVE

Lunedì, 04 Gennaio 2021



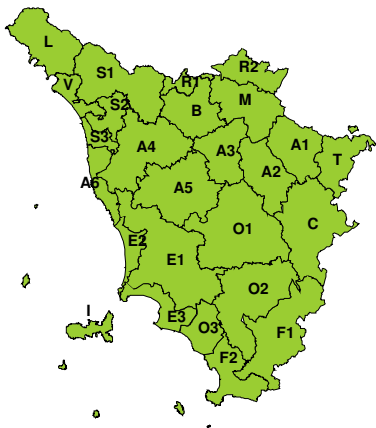
Martedì, 05 Gennaio 2021





RISCHIO GHIACCIO

Lunedì, 04 Gennaio 2021



Martedì, 05 Gennaio 2021

