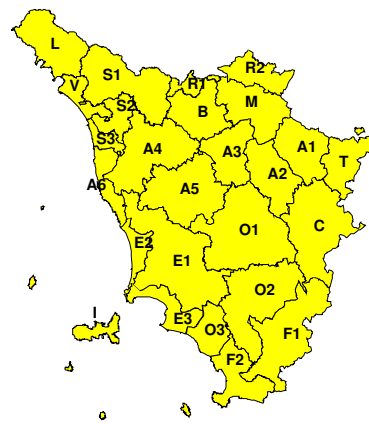


**BOLLETTINO DI VALUTAZIONE DELLE CRITICITÀ**Emissione di **Domenica, 03 Gennaio 2021**, ore 12.24**Domenica, 03 Gennaio 2021****Lunedì, 04 Gennaio 2021****AREE INTERESSATE:**

- |                         |                             |                         |
|-------------------------|-----------------------------|-------------------------|
| ■ A1-Arno-Casentino     | ■ E2-Etruria-Costa Nord     | ■ O3-Ombr. Gr-Costa     |
| ■ A2-Arno-Valdarno Sup. | ■ E3-Etruria-Costa Sud      | ■ R1-Reno               |
| ■ A3-Arno-Firenze       | ■ F1-Fiora e Alb.           | ■ R2-Romagna-Toscana    |
| ■ A4-Valdarno Inf.      | ■ F2-Fiora e Alb.-Costa e G | ■ S1-Serchio-Garf.-Lima |
| ■ A5-Valdelsa-Valdera   | ■ I-Isole                   | ■ S2-Serchio-Lucca      |
| ■ A6-Arno-Costa         | ■ L-Lunigiana               | ■ S3-Serchio-Costa      |
| ■ B-Bisenzio e Ombr. Pt | ■ M-Mugello-Val di Sieve    | ■ T-Valtiberina         |
| ■ C-Valdichiana         | ■ O1-Ombr. Gr-Alto          | ■ V-Versilia            |
| ■ E1-Etruria            | ■ O2-Ombr. Gr-Medio         |                         |

**Legenda criticità:** VERDE, ■ GIALLO, ● ARANCIONE, ▲ ROSSO

**PROVINCE INTERESSATE:** AREZZO, FIRENZE, GROSSETO, LIVORNO, LUCCA, MASSA-CARRARA, PISA, PISTOIA, PRATO, SIENA

**FENOMENI PREVISTI**

oggi, domenica, e domani, lunedì ancora vasta zona depressionaria sul Ligure e Tirreno con tempo instabile e a tratti perturbato.

**PIOGGIA:** oggi, domenica, precipitazioni sparse e intermittenti, localmente a carattere di rovescio o breve temporale, più probabili e frequenti in Appennino e sulle zone occidentali della regione. Cumulati medi e massimi non significativi ovunque. Domani, lunedì, precipitazioni sparse e intermittenti, localmente a carattere di rovescio o breve temporale, più frequenti sul nord-ovest e sulle zone meridionali della regione. Cumulati medi significativi su parte del nord-ovest, sull'Arcipelago e sulla costa grossetana, non significativi altrove. Massimi non elevati ovunque.

**TEMPORALI:** oggi, domenica, e domani, lunedì, possibili isolati temporali sull'Arcipelago, le zone costiere e quelle limitrofe. Occasionali colpi di vento e grandinate.

**VENTO:** domani, lunedì raffiche di Libeccio fino a 60-80 km/h su Arcipelago a sud di Piombino.

**MARE:** domani, lunedì, mare molto mosso sull'Arcipelago meridionale.

**NEVE:** oggi, domenica, nevicate con accumuli fino a poco abbondanti a quote di montagna (900-1000 metri). Domani, lunedì, nevicate con accumuli fino a poco abbondanti a quote di montagna (700-800 metri).

**DESCRIZIONE DELLE CRITICITÀ PREVISTE:**

Sulla base delle previsioni meteorologiche odierne e delle valutazioni dei possibili effetti al suolo effettuate, si prefigurano i seguenti scenari di criticità:



ZONE DI ALLERTA	RISCHIO	TEMPI	CRITICITÀ
A1, A2, A3, A4, A5 A6, B, C, E1, E2 E3, F1, F2, I, L M, O1, O2, O3, R1 R2, S1, S2, S3, T V	IDROGEOLOGICO IDRAULICO RETICOLO MINORE	in corso fino alle ore 23.59 Lunedì, 04 Gennaio 2021	<b>GIALLO</b>
L, S1	NEVE	in corso fino alle ore 23.59 Lunedì, 04 Gennaio 2021	<b>GIALLO</b>
R1	NEVE	dalle ore 07.00 Lunedì, 04 Gennaio 2021 alle ore 23.59 Lunedì, 04 Gennaio 2021	<b>GIALLO</b>

**DESCRIZIONE DEGLI SCENARI DI EVENTO PREVISTI****IDROGEOLOGICO****IDRAULICO RETICOLO MINORE**

**Criticità Giallo:** Possibilità di innesco di frane superficiali/colate rapide di detriti o fango in bacini di dimensioni limitate e ruscellamenti superficiali anche con trasporto di materiale con conseguenti possibili danni localizzati alle infrastrutture, edifici e attività agricole, cantieri, insediamenti civili e industriali esposti; possibile innalzamento dei livelli idrometrici dei corsi d'acqua minori, con inondazioni delle aree limitrofe, anche per effetto di criticità locali (tombature, restringimenti, occlusioni delle luci dei ponti, ecc); possibile scorrimento superficiale delle acque nelle strade con fenomeni di rigurgito dei sistemi di smaltimento delle acque piovane e con possibile tracimazione e coinvolgimento delle aree urbane depresse, dei locali interrati e di quelli posti a pian terreno lungo le vie potenzialmente interessate da deflussi idrici; possibili temporanee interruzioni della rete stradale e/o ferroviaria in prossimità di impluvi, canali, zone depresse (sottopassi, tunnel, avvallamenti stradali, etc.) e a valle di porzioni di versante interessate da fenomeni franosi; possibili limitati danni alle opere idrauliche di difesa delle sponde, alle attività agricole, ai cantieri, agli insediamenti civili e industriali in alveo; possibili criticità connesse a localizzate cadute massi.

**NEVE**

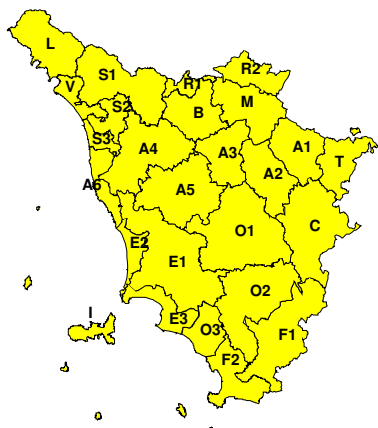
**Criticità Giallo:** Sono possibili fenomeni occasionalmente pericolosi per l'incolumità delle persone, in grado di causare disagi e danni a carattere locale.

Sono possibili temporanei problemi alla circolazione stradale con interruzioni localizzate della viabilità, ritardi nei collegamenti terrestri, ferroviari ed aerei. Sono possibili localizzati problemi alle reti aeree di comunicazione e di distribuzione di servizi (tra cui telefonia ed elettricità) con temporanei blackout elettrici e telefonici. Sono possibili occasionali cadute di rami e rotture di alberi.

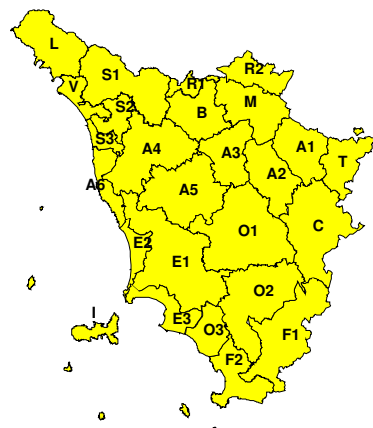


**RISCHIO IDROGEOLOGICO-IDRAULICO RETICOLO MINORE**

**Domenica, 03 Gennaio 2021**

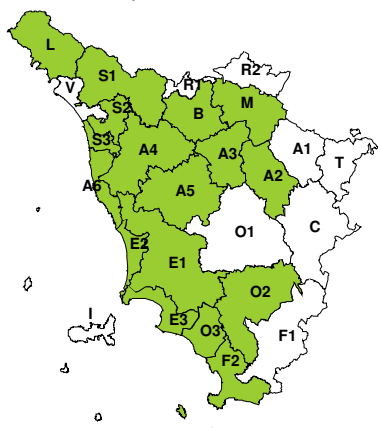


**Lunedì, 04 Gennaio 2021**

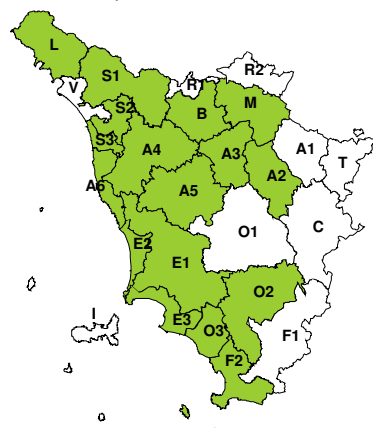


**RISCHIO IDRAULICO RETICOLO PRINCIPALE**

**Domenica, 03 Gennaio 2021**



**Lunedì, 04 Gennaio 2021**



**RISCHIO TEMPORALI FORTI**

**Domenica, 03 Gennaio 2021**



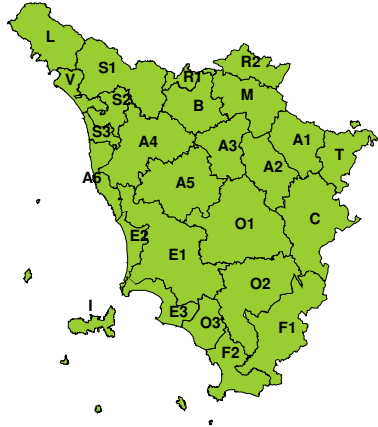
**Lunedì, 04 Gennaio 2021**



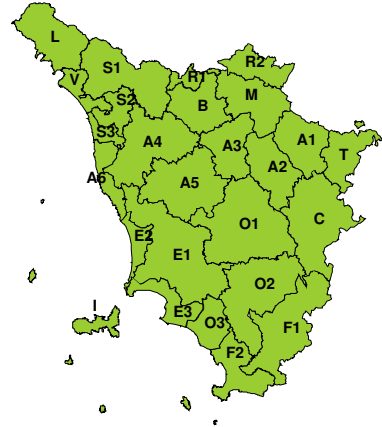


**RISCHIO VENTO**

**Domenica, 03 Gennaio 2021**

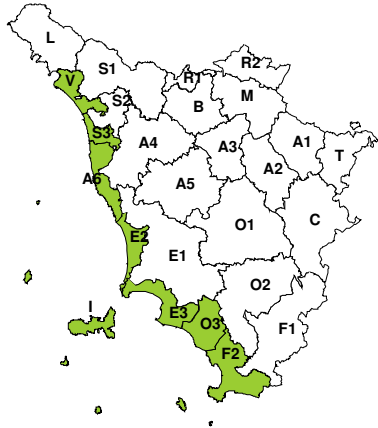


**Lunedì, 04 Gennaio 2021**

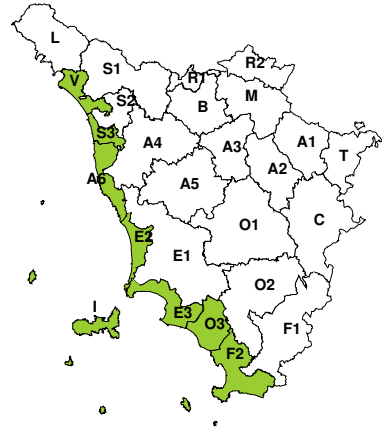


**RISCHIO MAREGGIATE**

**Domenica, 03 Gennaio 2021**

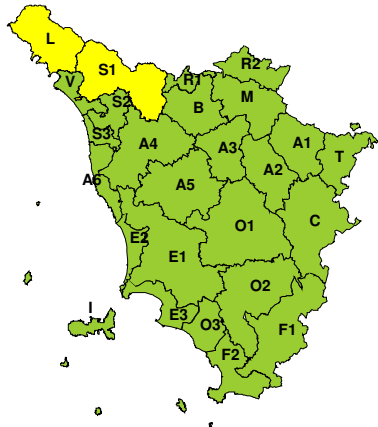


**Lunedì, 04 Gennaio 2021**

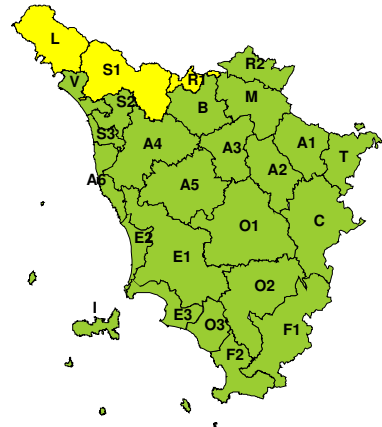


**RISCHIO NEVE**

**Domenica, 03 Gennaio 2021**



**Lunedì, 04 Gennaio 2021**





**RISCHIO GHIACCIO**

**Domenica, 03 Gennaio 2021**



**Lunedì, 04 Gennaio 2021**

