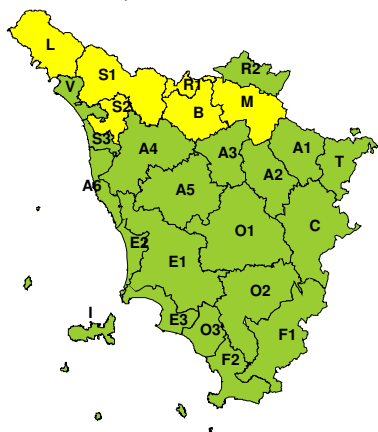




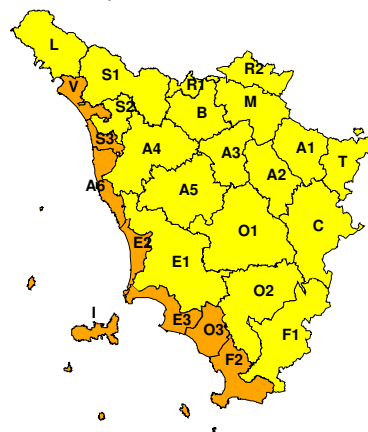
BOLLETTINO DI VALUTAZIONE DELLE CRITICITÀ
Emissione di **Domenica, 27 Dicembre 2020**, ore 12.26
AVVISO DI CRITICITÀ REGIONALE

Valido dalle ore 08.00 di **Lunedì, 28 Dicembre 2020** alle ore 13.00 di **Lunedì, 28 Dicembre 2020**

Domenica, 27 Dicembre 2020



Lunedì, 28 Dicembre 2020

**AREE INTERESSATE:**

- | | | |
|-------------------------|-----------------------------|-------------------------|
| ■ A1-Arno-Casentino | ● E2-Etruria-Costa Nord | ● O3-Ombr. Gr-Costa |
| ■ A2-Arno-Valdarno Sup. | ● E3-Etruria-Costa Sud | ■ R1-Reno |
| ■ A3-Arno-Firenze | ■ F1-Fiora e Alb. | ■ R2-Romagna-Toscana |
| ■ A4-Valdarno Inf. | ● F2-Fiora e Alb.-Costa e G | ■ S1-Serchio-Garf.-Lima |
| ■ A5-Valdelsa-Valdera | ● I-Isole | ■ S2-Serchio-Lucca |
| ● A6-Arno-Costa | ■ L-Lunigiana | ● S3-Serchio-Costa |
| ■ B-Bisenzio e Ombr. Pt | ■ M-Mugello-Val di Sieve | ■ T-Valtiberina |
| ■ C-Valdichiana | ■ O1-Ombr. Gr-Alto | ● V-Versilia |
| ■ E1-Etruria | ■ O2-Ombr. Gr-Medio | |

Legenda criticità: VERDE, ■ GIALLO, ● ARANCIONE, ▲ ROSSO

PROVINCE INTERESSATE: AREZZO, FIRENZE, GROSSETO, LIVORNO, LUCCA, MASSA-CARRARA, PISA, PISTOIA, PRATO, SIENA

FENOMENI PREVISTI

dalla sera di oggi, domenica, nuovo intenso peggioramento a partire dal nord ovest della regione.

PIOGGIA: oggi, domenica, precipitazioni sparse dalla sera sui settori di nord ovest con cumulati medi non significativi e massimi puntuali non elevati.

Domani, lunedì, piogge diffuse, con cumulati medi ovunque significativi e massimi puntuali elevati in particolare sulle zone di nord ovest.

TEMPORALI: oggi, domenica, nulla da segnalare.

Domani, lunedì, possibili occasionali temporali più probabili sul settore occidentale.

VENTO: dalla sera di oggi vento di Libeccio in intensificazione con forti raffiche.

MARE: oggi, domenica, moto ondosso in aumento a nord di Capraia con mare molto mosso in serata.

Domani, lunedì, mari agitati o molto agitati.

NEVE: oggi, domenica, possibili deboli neviccate dalla tarda serata sulle zone settentrionali (in particolare nord ovest) oltre i 400-600 metri di quota e occasionalmente a quote inferiori. Accumuli inferiori a 5 cm in collina.

Domani, neve solo temporaneamente sotto i 1000 metri dell'Appennino settentrionale con accumuli massimi intorno ai 5 cm.

**DESCRIZIONE DELLE CRITICITÀ PREVISTE:**

Sulla base delle previsioni meteorologiche odierne e delle valutazioni dei possibili effetti al suolo effettuate, si prefigurano i seguenti scenari di criticità:

ZONE DI ALLERTA	RISCHIO	TEMPI	CRITICITÀ
A1, A2, A3, B, L M, R1, R2, S1, S2 S3, T, V	IDROGEOLOGICO IDRAULICO RETICOLO MINORE	dalle ore 00.00 Lunedì, 28 Dicembre 2020 alle ore 23.59 Lunedì, 28 Dicembre 2020	GIALLO
A6, E2, E3, F2, I O3, S3, V	MAREGGIATE	dalle ore 08.00 Lunedì, 28 Dicembre 2020 alle ore 13.00 Lunedì, 28 Dicembre 2020	ARANCIONE
A6, E2, E3, F2, I O3, S3, V	MAREGGIATE	dalle ore 00.00 Lunedì, 28 Dicembre 2020 alle ore 08.00 Lunedì, 28 Dicembre 2020	GIALLO
A6, E2, E3, F2, I O3, S3, V	MAREGGIATE	dalle ore 13.00 Lunedì, 28 Dicembre 2020 alle ore 23.59 Lunedì, 28 Dicembre 2020	GIALLO
B, L, M, R1, S1 S2	NEVE	dalle ore 21.00 Domenica, 27 Dicembre 2020 alle ore 02.00 Lunedì, 28 Dicembre 2020	GIALLO
A6, E2, E3, F2, I O3, S3, V	VENTO	dalle ore 00.00 Lunedì, 28 Dicembre 2020 alle ore 08.00 Lunedì, 28 Dicembre 2020	GIALLO
A1, A2, A3, A4, A5 B, C, E1, F1, L M, O1, O2, R1, R2 S1, S2, T	VENTO	dalle ore 00.00 Lunedì, 28 Dicembre 2020 alle ore 23.59 Lunedì, 28 Dicembre 2020	GIALLO
A6, E2, E3, F2, I O3, S3, V	VENTO	dalle ore 08.00 Lunedì, 28 Dicembre 2020 alle ore 13.00 Lunedì, 28 Dicembre 2020	ARANCIONE
A6, E2, E3, F2, I O3, S3, V	VENTO	dalle ore 13.00 Lunedì, 28 Dicembre 2020 alle ore 23.59 Lunedì, 28 Dicembre 2020	GIALLO

**DESCRIZIONE DEGLI SCENARI DI EVENTO PREVISTI****IDROGEOLOGICO****IDRAULICO RETICOLO MINORE**

Criticità Giallo: Possibilità di innesco di frane superficiali/colate rapide di detriti o fango in bacini di dimensioni limitate e ruscellamenti superficiali anche con trasporto di materiale con conseguenti possibili danni localizzati alle infrastrutture, edifici e attività agricole, cantieri, insediamenti civili e industriali esposti; possibile innalzamento dei livelli idrometrici dei corsi d'acqua minori, con inondazioni delle aree limitrofe, anche per effetto di criticità locali (tombature, restringimenti, occlusioni delle luci dei ponti, ecc); possibile scorrimento superficiale delle acque nelle strade con fenomeni di rigurgito dei sistemi di smaltimento delle acque piovane e con possibile tracimazione e coinvolgimento delle aree urbane depresse, dei locali interrati e di quelli posti a pian terreno lungo le vie potenzialmente interessate da deflussi idrici; possibili temporanee interruzioni della rete stradale e/o ferroviaria in prossimità di impluvi, canali, zone depresse (sottopassi, tunnel, avvallamenti stradali, etc.) e a valle di porzioni di versante interessate da fenomeni franosi; possibili limitati danni alle opere idrauliche e di difesa delle sponde, alle attività agricole, ai cantieri, agli insediamenti civili e industriali in alveo; possibili criticità connesse a localizzate cadute massi.

MAREGGIATE

Criticità Arancione: Sono previsti fenomeni pericolosi per l'incolumità delle persone, in grado di causare disagi anche prolungati e danni consistenti su aree anche estese.

Sono possibili problemi ai tratti stradali a ridosso della battigia con interruzione della viabilità. Sono possibili danneggiamenti agli stabilimenti balneari e alle attività marittime. Sono possibili prolungati ritardi o interruzione nei collegamenti marittimi. Si possono verificare situazioni di pericolo per la balneazione, per la navigazione da diporto e per le attività sportive.

MAREGGIATE

Criticità Giallo: Sono possibili fenomeni occasionalmente pericolosi per l'incolumità delle persone, in grado di causare disagi e danni a carattere locale.

Sono possibili localizzati e temporanei problemi ai tratti stradali a ridosso della battigia con localizzate interruzioni della viabilità. Sono possibili problemi o danneggiamenti agli stabilimenti balneari e alle attività marittime. Sono possibili ritardi nei collegamenti marittimi. Si possono verificare situazioni di locale pericolo per la balneazione, per la navigazione da diporto e per le attività sportive.

NEVE

Criticità Giallo: Sono possibili fenomeni occasionalmente pericolosi per l'incolumità delle persone, in grado di causare disagi e danni a carattere locale.

Sono possibili temporanei problemi alla circolazione stradale con interruzioni localizzate della viabilità, ritardi nei collegamenti terrestri, ferroviari ed aerei. Sono possibili localizzati problemi alle reti aeree di comunicazione e di distribuzione di servizi (tra cui telefonia ed elettricità) con temporanei blackout elettrici e telefonici. Sono possibili occasionali cadute di rami e rotture di alberi.

VENTO

Criticità Giallo: Sono possibili fenomeni occasionalmente pericolosi per l'incolumità delle persone, in grado di causare disagi e danni a carattere locale.

Sono possibili isolate rotture di rami e/o caduta di alberi, caduta di tegole e cornicioni, localizzati danni alle strutture provvisorie, con trasporto di materiale vario.

Sono possibili localizzati problemi alla circolazione stradale in particolare su viadotti e ponti, con temporanee interruzioni della viabilità. Sono possibili occasionali disagi dovuti a ritardi o cancellazioni dei collegamenti terrestri, ferroviari, aerei e marittimi.

Sono possibili occasionali problemi alle reti di distribuzione di servizi (tra cui telefonia ed elettricità) con temporanee interruzioni dei servizi.

VENTO

Criticità Arancione: Sono previsti fenomeni pericolosi per l'incolumità delle persone, in grado di causare disagi anche prolungati e danni consistenti su aree anche estese.

Sono possibili rotture di rami e/o caduta di alberi, caduta di tegole e cornicioni, danni alle strutture provvisorie ed in maniera isolata agli edifici, con trasporto di materiale vario.

Sono possibili problemi alla circolazione stradale in particolare su viadotti e ponti, con interruzione della viabilità. Sono possibili disagi a causa di ritardi o cancellazioni dei collegamenti terrestri, ferroviari, aerei e marittimi.

Sono possibili danneggiamenti alle reti aeree di distribuzione di servizi (tra cui telefonia ed elettricità) con interruzioni dei servizi.

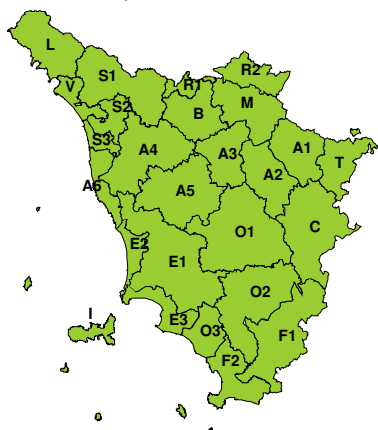


Si raccomanda di prendere visione durante l'evento dei Bollettini di Monitoraggio e Aggiornamento emessi a cadenze regolari sul sito www.cfr.toscana.it al fine di seguire l'evolversi della situazione meteo-idrologica.

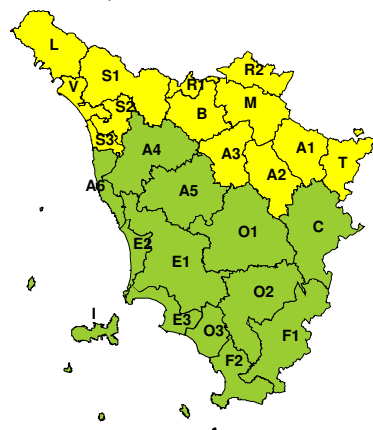
Centro Funzionale Regionale

RISCHIO IDROGEOLOGICO-IDRAULICO RETICOLO MINORE

Domenica, 27 Dicembre 2020

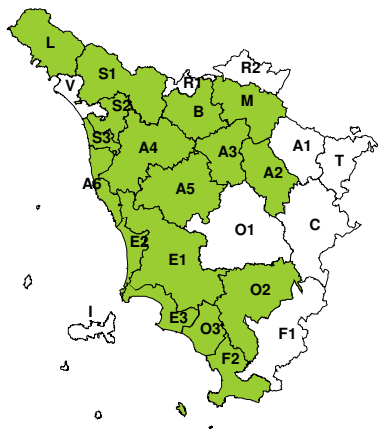


Lunedì, 28 Dicembre 2020

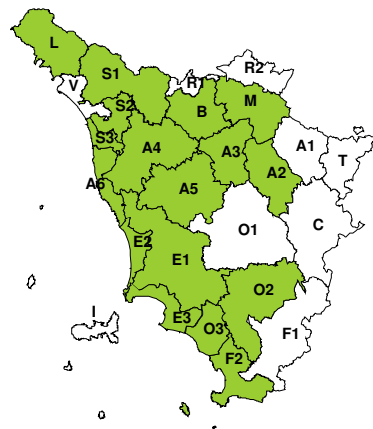


RISCHIO IDRAULICO RETICOLO PRINCIPALE

Domenica, 27 Dicembre 2020



Lunedì, 28 Dicembre 2020





RISCHIO TEMPORALI FORTI

Domenica, 27 Dicembre 2020



Lunedì, 28 Dicembre 2020

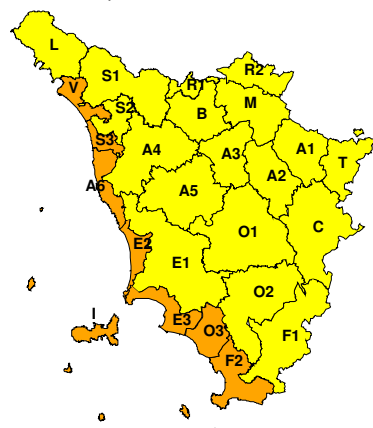


RISCHIO VENTO

Domenica, 27 Dicembre 2020

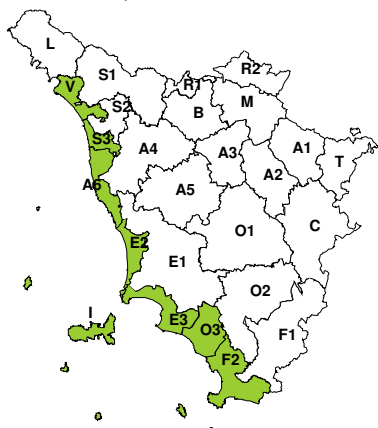


Lunedì, 28 Dicembre 2020

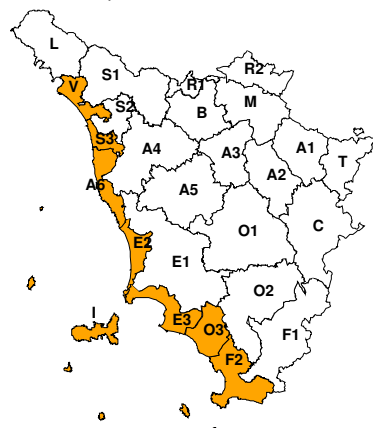


RISCHIO MAREGGIATE

Domenica, 27 Dicembre 2020



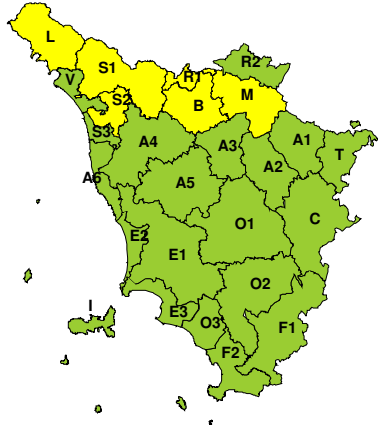
Lunedì, 28 Dicembre 2020



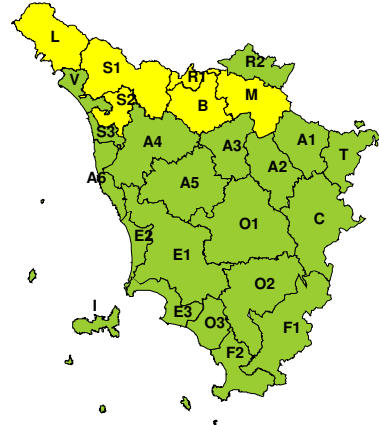


RISCHIO NEVE

Domenica, 27 Dicembre 2020

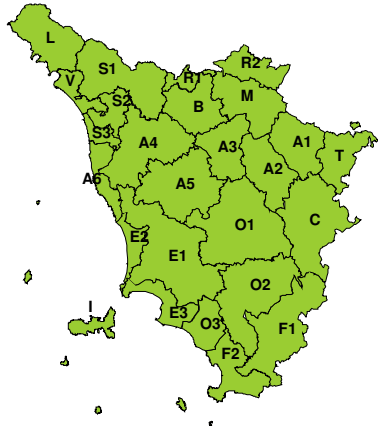


Lunedì, 28 Dicembre 2020



RISCHIO GHIACCIO

Domenica, 27 Dicembre 2020



Lunedì, 28 Dicembre 2020

