



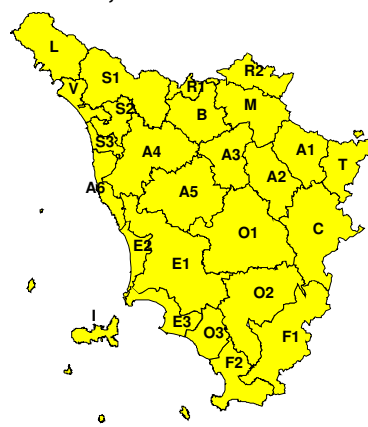
## BOLLETTINO DI VALUTAZIONE DELLE CRITICITÀ

Emissione di Venerdì, 25 Dicembre 2020, ore 12.11

Venerdì, 25 Dicembre 2020



Sabato, 26 Dicembre 2020



## AREE INTERESSATE:

- |                         |                             |                         |
|-------------------------|-----------------------------|-------------------------|
| ■ A1-Arno-Casentino     | ■ E2-Etruria-Costa Nord     | ■ O3-Omr. Gr-Costa      |
| ■ A2-Arno-Valdarno Sup. | ■ E3-Etruria-Costa Sud      | ■ R1-Reno               |
| ■ A3-Arno-Firenze       | ■ F1-Fiora e Alb.           | ■ R2-Romagna-Toscana    |
| ■ A4-Valdarno Inf.      | ■ F2-Fiora e Alb.-Costa e G | ■ S1-Serchio-Garf.-Lima |
| ■ A5-Valdelsa-Valdera   | ■ I-Isole                   | ■ S2-Serchio-Lucca      |
| ■ A6-Arno-Costa         | ■ L-Lunigiana               | ■ S3-Serchio-Costa      |
| ■ B-Bisenzio e Ombr. Pt | ■ M-Mugello-Val di Sieve    | ■ T-Valtiberina         |
| ■ C-Valdichiana         | ■ O1-Omr. Gr-Alto           | ■ V-Versilia            |
| ■ E1-Etruria            | ■ O2-Omr. Gr-Medio          |                         |

Legenda criticità: VERDE, ■ GIALLO, ● ARANCIONE, ▲ ROSSO

PROVINCE INTERESSATE: AREZZO, FIRENZE, GROSSETO, LIVORNO, LUCCA, MASSA-CARRARA, PISA, PISTOIA, PRATO, SIENA

## FENOMENI PREVISTI

Flusso meridionale sulle coste tirreniche precede il transito di una saccatura nord-atlantica previsto fra oggi e la mattina di domani. Il transito della saccatura sarà associato ad un calo termico con possibile neve fino a quote basse.

**TEMPORALI:** oggi, venerdì, nulla da segnalare. Domani sabato, fino alla mattina possibilità di brevi temporali sulle zone orientali e centro meridionali della regione

**VENTO:** oggi, venerdì, vento forte di Libeccio sui crinali dell'Appennino e relative zone sottovento e sull'Arcipelago, sulla costa centro-settentrionale e zone adiacenti. Attenuazione temporanea del vento nel corso del pomeriggio. Domani, sabato venti in intensificazione fino a forti da nord est.

**MARE:** oggi, venerdì, mare molto mosso o agitato a nord di Capraia. Domani, sabato, mari molto mossi con moto ondosso in graduale attenuazione sottocosta.

**NEVE:** oggi, venerdì, dal pomeriggio, nevicate in Appennino inizialmente oltre gli 800-1000 metri, in progressivo calo di quota fino ai 400-500 metri in serata, in particolare sull'Alto Mugello. Cumulati: a quote di montagna fino a 20 cm, in particolare sui crinali e sui versanti emiliano-romagnoli; a quote di collina, sull'Alto Mugello, fino a 5 cm. Domani, sabato, nel corso della notte e fino alla mattina ancora precipitazioni nevose sulle zone Appenniniche in abbassamento di quota fino a 300-400 metri (localmente a quote inferiori). Nel corso della notte e della mattina di domani le precipitazioni nevose potranno estendersi alle zone di collina della Toscana centro meridionale con quota variabile fra i 300-400 metri di Valdichiana, Val Tiberina e Casentino e i 500 metri di Colline Metallifere, Chianti e Amiata. Cumulati: a quote di montagna fino a 20 cm, in particolare sui crinali e sui versanti emiliano-romagnoli; a quote di collina, sull'Alto Mugello, Val Tiberina e Casentino fino a 10 cm, solo localmente superiori. Sulle altre zone centro meridionali possibili cumulati a quote collinari fino a 3-5 cm.

**DESCRIZIONE DELLE CRITICITÀ PREVISTE:**

Sulla base delle previsioni meteorologiche odierne e delle valutazioni dei possibili effetti al suolo effettuate, si prefigurano i seguenti scenari di criticità:

ZONE DI ALLERTA	RISCHIO	TEMPI	CRITICITÀ
A6, E2, I, S3, V	MAREGGIATE	in corso fino alle ore 17.00 Venerdì, 25 Dicembre 2020	<b>GIALLO</b>
B, L, M, R1, R2 S1	NEVE	dalle ore 16.00 Venerdì, 25 Dicembre 2020 alle ore 12.00 Sabato, 26 Dicembre 2020	<b>GIALLO</b>
A1, A2, A3, C, E1 F1, O1, O2, T	NEVE	dalle ore 00.00 Sabato, 26 Dicembre 2020 alle ore 12.00 Sabato, 26 Dicembre 2020	<b>GIALLO</b>
A1, A6, E2, I, L R1, R2, S1, S3, T V	VENTO	in corso fino alle ore 23.59 Venerdì, 25 Dicembre 2020	<b>GIALLO</b>
A1, A2, A3, A4, A5 A6, B, C, E1, E2 E3, F1, F2, I, L M, O1, O2, O3, R1 R2, S1, S2, S3, T V	VENTO	dalle ore 00.00 Sabato, 26 Dicembre 2020 alle ore 23.59 Sabato, 26 Dicembre 2020	<b>GIALLO</b>

**DESCRIZIONE DEGLI SCENARI DI EVENTO PREVISTI****MAREGGIATE**

**Criticità Giallo:** Sono possibili fenomeni occasionalmente pericolosi per l'incolumità delle persone, in grado di causare disagi e danni a carattere locale.

Sono possibili localizzati e temporanei problemi ai tratti stradali a ridosso della battigia con localizzate interruzioni della viabilità. Sono possibili problemi o danneggiamenti agli stabilimenti balneari e alle attività marittime. Sono possibili ritardi nei collegamenti marittimi. Si possono verificare situazioni di locale pericolo per la balneazione, per la navigazione da diporto e per le attività sportive.

**NEVE**

**Criticità Giallo:** Sono possibili fenomeni occasionalmente pericolosi per l'incolumità delle persone, in grado di causare disagi e danni a carattere locale.

Sono possibili temporanei problemi alla circolazione stradale con interruzioni localizzate della viabilità, ritardi nei collegamenti terrestri, ferroviari ed aerei. Sono possibili localizzati problemi alle reti aeree di comunicazione e di distribuzione di servizi (tra cui telefonia ed elettricità) con temporanei blackout elettrici e telefonici. Sono possibili occasionali cadute di rami e rotture di alberi.

**VENTO**

**Criticità Giallo:** Sono possibili fenomeni occasionalmente pericolosi per l'incolumità delle persone, in grado di causare disagi e danni a carattere locale.

Sono possibili isolate rotture di rami e/o caduta di alberi, caduta di tegole e cornicioni, localizzati danni alle strutture provvisorie, con trasporto di materiale vario.

Sono possibili localizzati problemi alla circolazione stradale in particolare su viadotti e ponti, con temporanee interruzioni della viabilità. Sono possibili occasionali disagi dovuti a ritardi o cancellazioni dei collegamenti terrestri, ferroviari, aerei e marittimi.

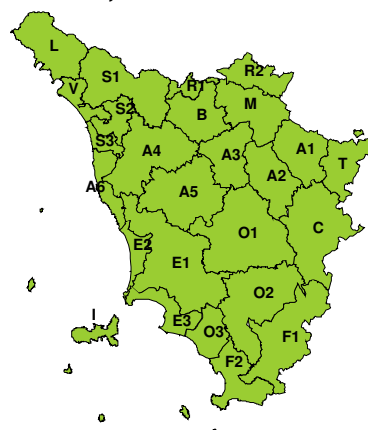
Sono possibili occasionali problemi alle reti di distribuzione di servizi (tra cui telefonia ed elettricità) con temporanee interruzioni dei servizi.

**RISCHIO IDROGEOLOGICO-IDRAULICO RETICOLO MINORE**

Venerdì, 25 Dicembre 2020



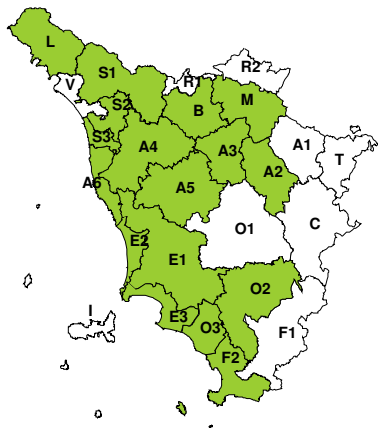
Sabato, 26 Dicembre 2020



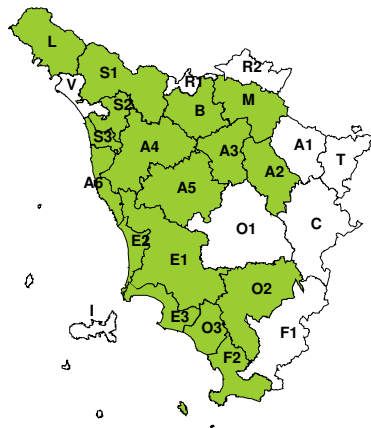


## RISCHIO IDRAULICO RETICOLO PRINCIPALE

Venerdì, 25 Dicembre 2020

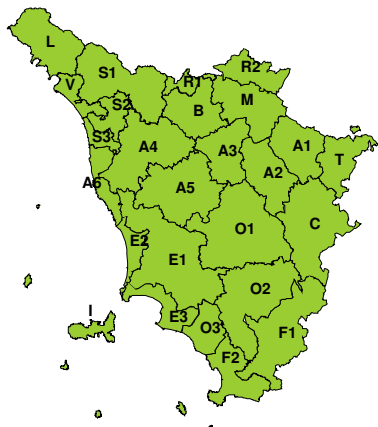


Sabato, 26 Dicembre 2020



## RISCHIO TEMPORALI FORTI

Venerdì, 25 Dicembre 2020

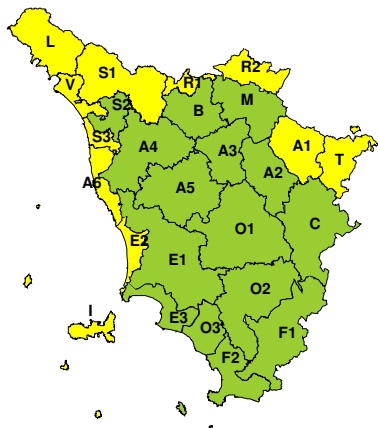


Sabato, 26 Dicembre 2020

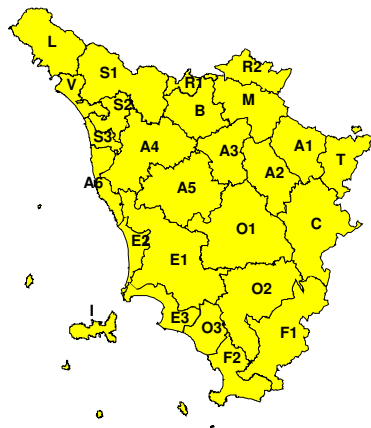


## RISCHIO VENTO

Venerdì, 25 Dicembre 2020



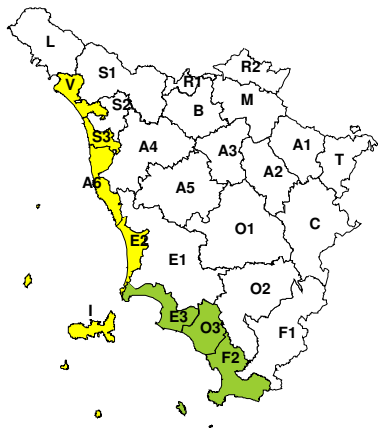
Sabato, 26 Dicembre 2020



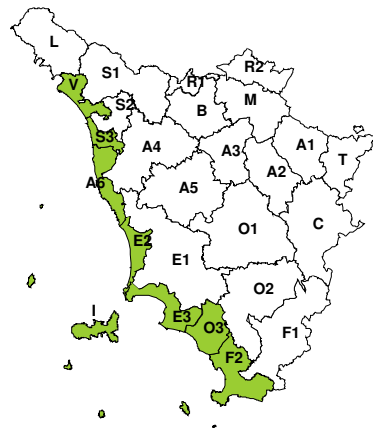


**RISCHIO MAREGGIATE**

**Venerdì, 25 Dicembre 2020**

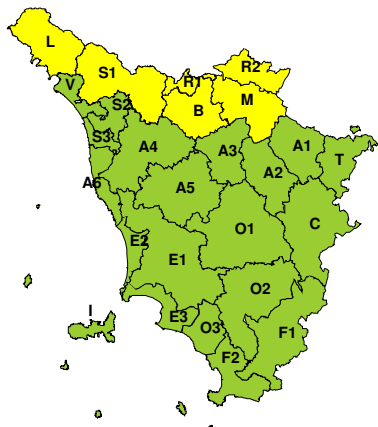


**Sabato, 26 Dicembre 2020**

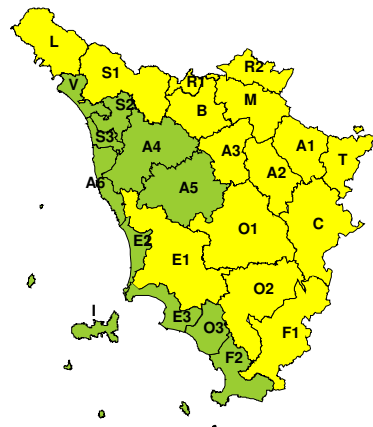


**RISCHIO NEVE**

**Venerdì, 25 Dicembre 2020**

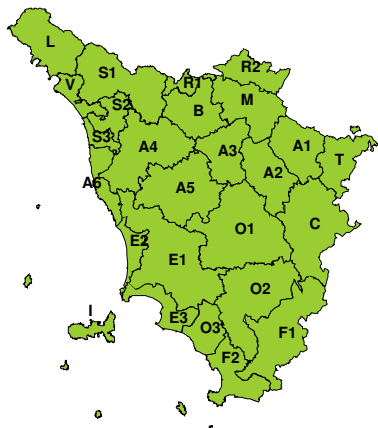


**Sabato, 26 Dicembre 2020**



**RISCHIO GHIACCIO**

**Venerdì, 25 Dicembre 2020**



**Sabato, 26 Dicembre 2020**

