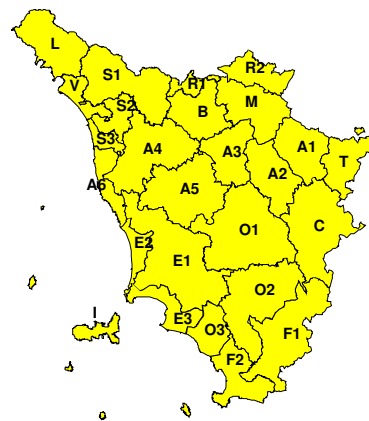


**BOLLETTINO DI VALUTAZIONE DELLE CRITICITÀ**Emissione di **Giovedì, 03 Dicembre 2020**, ore 13.10**Giovedì, 03 Dicembre 2020****Venerdì, 04 Dicembre 2020****AREE INTERESSATE:**

- | | | |
|-------------------------|-----------------------------|-------------------------|
| ■ A1-Arno-Casentino | ■ E2-Etruria-Costa Nord | ■ O3-Ombr. Gr-Costa |
| ■ A2-Arno-Valdarno Sup. | ■ E3-Etruria-Costa Sud | ■ R1-Reno |
| ■ A3-Arno-Firenze | ■ F1-Fiora e Alb. | ■ R2-Romagna-Toscana |
| ■ A4-Valdarno Inf. | ■ F2-Fiora e Alb.-Costa e G | ■ S1-Serchio-Garf.-Lima |
| ■ A5-Valdelsa-Valdera | ■ I-Isole | ■ S2-Serchio-Lucca |
| ■ A6-Arno-Costa | ■ L-Lunigiana | ■ S3-Serchio-Costa |
| ■ B-Bisenzio e Ombr. Pt | ■ M-Mugello-Val di Sieve | ■ T-Valtiberina |
| ■ C-Valdichiana | ■ O1-Ombr. Gr-Alto | ■ V-Versilia |
| ■ E1-Etruria | ■ O2-Ombr. Gr-Medio | |

Legenda criticità: VERDE, ■ GIALLO, ● ARANCIONE, ▲ ROSSO

PROVINCE INTERESSATE: AREZZO, FIRENZE, GROSSETO, LIVORNO, LUCCA, MASSA-CARRARA, PISA, PISTOIA, PRATO, SIENA

FENOMENI PREVISTI

oggi, giovedì 3 dicembre, temporaneo miglioramento. A partire da domani, venerdì 4 dicembre, e fino alle prime ore di domenica, un'intensa perturbazione interesserà la Toscana recando precipitazioni abbondanti e a tratti persistenti.

PIOGGIA: oggi nulla da segnalare. A partire dalla mattinata di domani, venerdì 4 dicembre, piogge sulle aree di nord ovest in intensificazione nel pomeriggio e in estensione al resto della regione. Possibili, locali, temporali in serata. Le precipitazioni potranno risultare persistenti su Lunigiana, Garfagnana, Apuane e alto Appennino Pistoiese.

Attesi cumulati medi intorno ai 60-70 mm su Lunigiana, Garfagnana e Apuane (L, S1, R1 e S2) con cumulati massimi fino a 100-150 mm, in particolare sui rilievi.

Medi intorno ai 40-60 mm sulle restanti aree di nord ovest (S3 e V) con massimi puntuali fino a 70-90 mm, in particolare sui rilievi esposti al flusso meridionale.

Sul resto della regione medi intorno ai 15-20 mm (20-30 sulla B) con massimi puntuali fino a 30-50 mm, in particolare sui settori occidentali. Intensità orarie massime fino a 15-20 mm/h.

TEMPORALI: dal pomeriggio di domani, venerdì 4 dicembre, possibilità di locali temporali sui settori di nord ovest e sulle aree occidentali in genere. Colpi di vento e grandinate solo occasionali.

VENTO: domani, venerdì 4 dicembre, rinforzo dei venti meridionali (Scirocco-Ostro) con forti raffiche.

MARE: domani, venerdì 4 dicembre, moto ondoso in rapido aumento fino a mare agitato, dal pomeriggio, a largo e lungo le coste esposte.

DESCRIZIONE DELLE CRITICITÀ PREVISTE:



Sulla base delle previsioni meteorologiche odierne e delle valutazioni dei possibili effetti al suolo effettuate, si prefigurano i seguenti scenari di criticità:

ZONE DI ALLERTA	RISCHIO	TEMPI	CRITICITÀ
B, L, R1, S1, S2 S3, V	IDROGEOLOGICO IDRAULICO RETICOLO MINORE	dalle ore 14.00 Venerdì, 04 Dicembre 2020 alle ore 00.00 Sabato, 05 Dicembre 2020	GIALLO
A6, E3, F2, I, O3 S3, V	MAREGGIATE	dalle ore 17.00 Venerdì, 04 Dicembre 2020 alle ore 23.59 Venerdì, 04 Dicembre 2020	GIALLO
A1, A2, A3, A4, A5 A6, B, C, E1, E2 E3, F1, F2, I, L M, O1, O2, O3, R1 R2, S1, S2, S3, T V	VENTO	dalle ore 08.00 Venerdì, 04 Dicembre 2020 alle ore 23.59 Venerdì, 04 Dicembre 2020	GIALLO

DESCRIZIONE DEGLI SCENARI DI EVENTO PREVISTI

IDROGEOLOGICO

IDRAULICO RETICOLO MINORE

Criticità Giallo: Possibilità di innesco di frane superficiali/colate rapide di detriti o fango in bacini di dimensioni limitate e ruscellamenti superficiali anche con trasporto di materiale con conseguenti possibili danni localizzati alle infrastrutture, edifici e attività agricole, cantieri, insediamenti civili e industriali esposti; possibile innalzamento dei livelli idrometrici dei corsi d'acqua minori, con inondazioni delle aree limitrofe, anche per effetto di criticità locali (tombature, restringimenti, occlusioni delle luci dei ponti, ecc); possibile scorrimento superficiale delle acque nelle strade con fenomeni di rigurgito dei sistemi di smaltimento delle acque piovane e con possibile tracimazione e coinvolgimento delle aree urbane depresse, dei locali interrati e di quelli posti a pian terreno lungo le vie potenzialmente interessate da deflussi idrici; possibili temporanee interruzioni della rete stradale e/o ferroviaria in prossimità di impluvi, canali, zone depresse (sottopassi, tunnel, avvallamenti stradali, etc.) e a valle di porzioni di versante interessate da fenomeni franosi; possibili limitati danni alle opere idrauliche di difesa delle sponde, alle attività agricole, ai cantieri, agli insediamenti civili e industriali in alveo; possibili criticità connesse a localizzate cadute massi.

MAREGGIATE

Criticità Giallo: Sono possibili fenomeni occasionalmente pericolosi per l'incolumità delle persone, in grado di causare disagi e danni a carattere locale.

Sono possibili localizzati e temporanei problemi ai tratti stradali a ridosso della battigia con localizzate interruzioni della viabilità. Sono possibili problemi o danneggiamenti agli stabilimenti balneari e alle attività marittime. Sono possibili ritardi nei collegamenti marittimi. Si possono verificare situazioni di locale pericolo per la balneazione, per la navigazione da diporto e per le attività sportive.

VENTO

Criticità Giallo: Sono possibili fenomeni occasionalmente pericolosi per l'incolumità delle persone, in grado di causare disagi e danni a carattere locale.

Sono possibili isolate rotture di rami e/o caduta di alberi, caduta di tegole e cornicioni, localizzati danni alle strutture provvisorie, con trasporto di materiale vario.

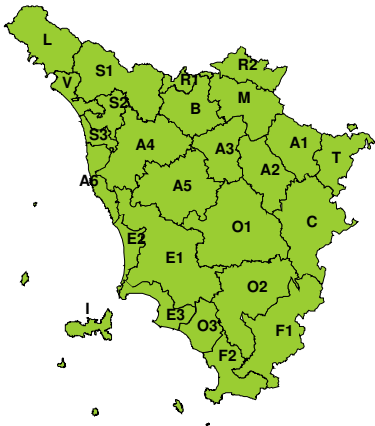
Sono possibili localizzati problemi alla circolazione stradale in particolare su viadotti e ponti, con temporanee interruzioni della viabilità. Sono possibili occasionali disagi dovuti a ritardi o cancellazioni dei collegamenti terrestri, ferroviari, aerei e marittimi.

Sono possibili occasionali problemi alle reti di distribuzione di servizi (tra cui telefonia ed elettricità) con temporanee interruzioni dei servizi.

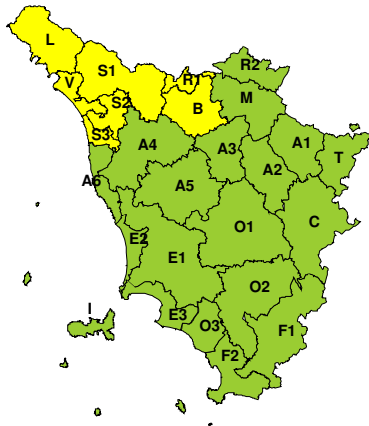


RISCHIO IDROGEOLOGICO-IDRAULICO RETICOLO MINORE

Giovedì, 03 Dicembre 2020

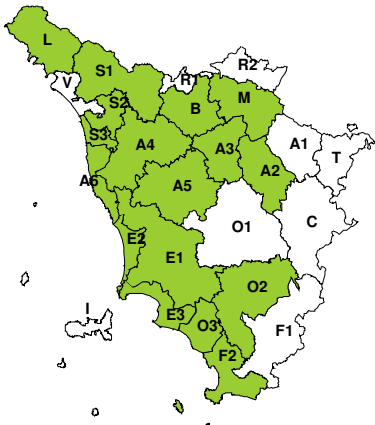


Venerdì, 04 Dicembre 2020

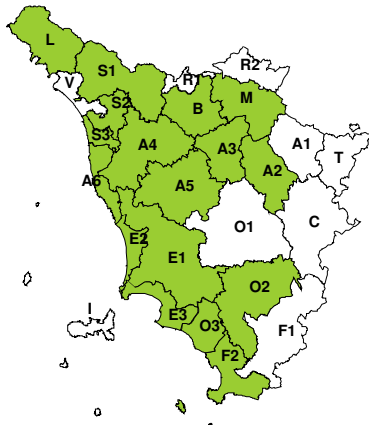


RISCHIO IDRAULICO RETICOLO PRINCIPALE

Giovedì, 03 Dicembre 2020

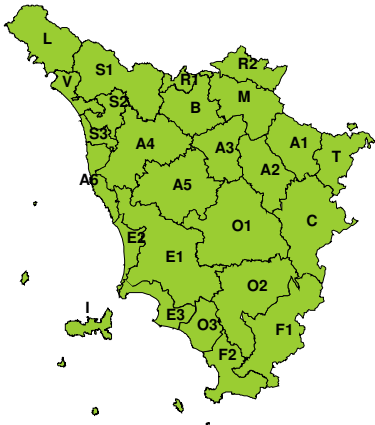


Venerdì, 04 Dicembre 2020



RISCHIO TEMPORALI FORTI

Giovedì, 03 Dicembre 2020



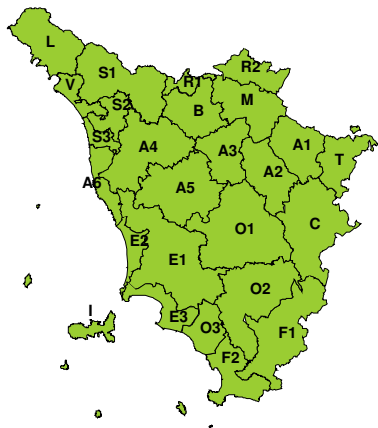
Venerdì, 04 Dicembre 2020





RISCHIO VENTO

Giovedì, 03 Dicembre 2020

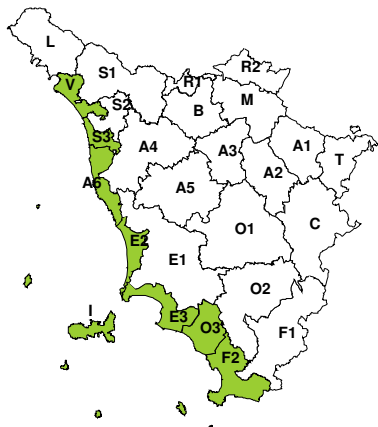


Venerdì, 04 Dicembre 2020

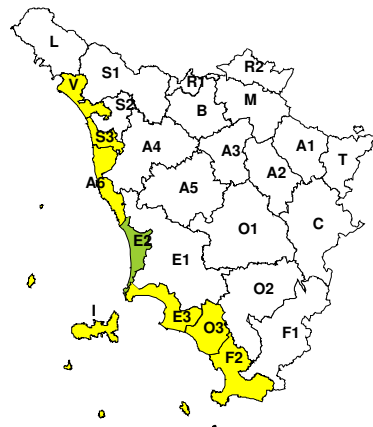


RISCHIO MAREGGIATE

Giovedì, 03 Dicembre 2020

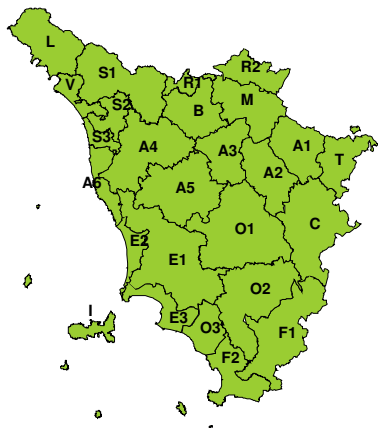


Venerdì, 04 Dicembre 2020



RISCHIO NEVE

Giovedì, 03 Dicembre 2020



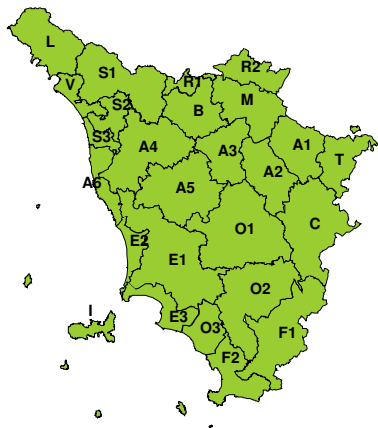
Venerdì, 04 Dicembre 2020





RISCHIO GHIACCIO

Giovedì, 03 Dicembre 2020



Venerdì, 04 Dicembre 2020

