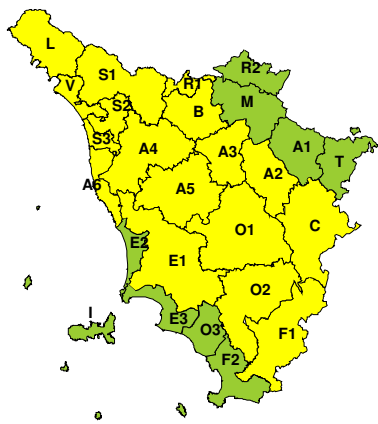
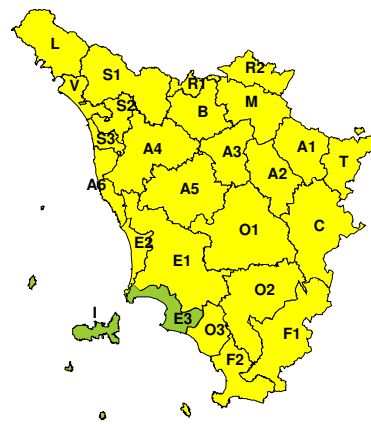


**BOLLETTINO DI VALUTAZIONE DELLE CRITICITÀ**Emissione di **Martedì, 22 Settembre 2020**, ore 13.12**Martedì, 22 Settembre 2020****Mercoledì, 23 Settembre 2020****AREE INTERESSATE:**

- | | | |
|-------------------------|-----------------------------|-------------------------|
| ■ A1-Arno-Casentino | ■ E2-Etruria-Costa Nord | ■ O3-Omr. Gr-Costa |
| ■ A2-Arno-Valdarno Sup. | E3-Etruria-Costa Sud | ■ R1-Reno |
| ■ A3-Arno-Firenze | ■ F1-Fiora e Alb. | ■ R2-Romagna-Toscana |
| ■ A4-Valdarno Inf. | ■ F2-Fiora e Alb.-Costa e G | ■ S1-Serchio-Garf.-Lima |
| ■ A5-Valdelsa-Valdera | I-Isole | ■ S2-Serchio-Lucca |
| ■ A6-Arno-Costa | ■ L-Lunigiana | ■ S3-Serchio-Costa |
| ■ B-Bisenzio e Ombr. Pt | ■ M-Mugello-Val di Sieve | ■ T-Valtiberina |
| ■ C-Valdichiana | ■ O1-Omr. Gr-Alto | ■ V-Versilia |
| ■ E1-Etruria | ■ O2-Omr. Gr-Medio | |

Legenda criticità: VERDE, ■ GIALLO, ● ARANCIONE, ▲ ROSSO

PROVINCE INTERESSATE: AREZZO, FIRENZE, GROSSETO, LIVORNO, LUCCA, MASSA-CARRARA, PISA, PISTOIA, PRATO, SIENA

FENOMENI PREVISTI

un'area depressionaria in quota favorisce l'arrivo di aria umida e instabile sul Mediterraneo e sull'Italia.

PIOGGIA: Oggi, martedì, nel pomeriggio instabile con rovesci e temporali sparsi sulle zone interne, soprattutto centro-meridionali. Cumulati medi significativi, massimi non elevati, intensità oraria fino a molto forte.

Domani, mercoledì, dalla notte peggioramento sulle zone di nord ovest con precipitazioni anche temporalesche in estensione alle altre zone settentrionali. Sulle altre zone della regione possibilità di temporali a carattere più sparse già a partire dalla mattina e per gran parte del pomeriggio.

Cumulati medi fino a significativi ovunque tranne su Arcipelago e litorale meridionale dove sono attesi non significativi.

Cumulati massimi nelle 24 ore, sulle zone di nord ovest fino a elevati, sulle restanti aree non elevati. Intensità oraria fino a molto forte nei temporali.

TEMPORALI: Oggi, martedì, nel pomeriggio possibili rovesci e temporali, localmente forti, sulle zone interne e in particolare su quelle centro meridionali. Possibilità di forti raffiche di vento e grandinate. Domani, mercoledì, dalla notte possibili temporali forti sulle zone di nord ovest, in estensione alle altre zone settentrionali. Nel corso della mattinata i temporali, localmente forti, potranno interessare anche le altre zone della regione, in particolare quelle interne. Possibilità di forti raffiche di vento e grandinate.

DESCRIZIONE DELLE CRITICITÀ PREVISTE:

Sulla base delle previsioni meteorologiche odierne e delle valutazioni dei possibili effetti al suolo effettuate, si prefigurano i seguenti scenari di criticità:



ZONE DI ALLERTA	RISCHIO	TEMPI	CRITICITÀ
C, E1, F1, O1, O2	IDROGEOLOGICO IDRAULICO RETICOLO MINORE	in corso fino alle ore 23.59 Martedì, 22 Settembre 2020	GIALLO
A4, A6, B, L, R1 S1, S2, S3, V	IDROGEOLOGICO IDRAULICO RETICOLO MINORE	dalle ore 22.00 Martedì, 22 Settembre 2020 alle ore 23.59 Mercoledì, 23 Settembre 2020	GIALLO
A1, A2, A3, A5, C E1, E2, F1, F2, M O1, O2, O3, R2, T	IDROGEOLOGICO IDRAULICO RETICOLO MINORE	dalle ore 10.00 Mercoledì, 23 Settembre 2020 alle ore 23.59 Mercoledì, 23 Settembre 2020	GIALLO
A2, A3, A5	IDROGEOLOGICO IDRAULICO RETICOLO MINORE	dalle ore 14.00 Martedì, 22 Settembre 2020 alle ore 23.59 Martedì, 22 Settembre 2020	GIALLO
C, E1, F1, O1, O2	TEMPORALI FORTI	in corso fino alle ore 23.59 Martedì, 22 Settembre 2020	GIALLO
A4, A6, B, L, R1 S1, S2, S3, V	TEMPORALI FORTI	dalle ore 22.00 Martedì, 22 Settembre 2020 alle ore 23.59 Mercoledì, 23 Settembre 2020	GIALLO
A1, A2, A3, A5, C E1, E2, F1, F2, M O1, O2, O3, R2, T	TEMPORALI FORTI	dalle ore 10.00 Mercoledì, 23 Settembre 2020 alle ore 23.59 Mercoledì, 23 Settembre 2020	GIALLO
A2, A3, A5	TEMPORALI FORTI	dalle ore 14.00 Martedì, 22 Settembre 2020 alle ore 23.59 Martedì, 22 Settembre 2020	GIALLO

**DESCRIZIONE DEGLI SCENARI DI EVENTO PREVISTI****IDROGEOLOGICO****IDRAULICO RETICOLO MINORE**

Criticità Giallo: Possibilità di innesco di frane superficiali/colate rapide di detriti o fango in bacini di dimensioni limitate e ruscellamenti superficiali anche con trasporto di materiale con conseguenti possibili danni localizzati alle infrastrutture, edifici e attività agricole, cantieri, insediamenti civili e industriali esposti; possibile innalzamento dei livelli idrometrici dei corsi d'acqua minori, con inondazioni delle aree limitrofe, anche per effetto di criticità locali (tombature, restringimenti, occlusioni delle luci dei ponti, ecc); possibile scorrimento superficiale delle acque nelle strade con fenomeni di rigurgito dei sistemi di smaltimento delle acque piovane e con possibile tracimazione e coinvolgimento delle aree urbane depresse, dei locali interrati e di quelli posti a pian terreno lungo le vie potenzialmente interessate da deflussi idrici; possibili temporanee interruzioni della rete stradale e/o ferroviaria in prossimità di impluvi, canali, zone depresse (sottopassi, tunnel, avvallamenti stradali, etc.) e a valle di porzioni di versante interessate da fenomeni franosi; possibili limitati danni alle opere idrauliche di difesa delle sponde, alle attività agricole, ai cantieri, agli insediamenti civili e industriali in alveo; possibili criticità connesse a localizzate cadute massi.

TEMPORALI FORTI

Criticità Giallo: In uno scenario caratterizzato da elevata incertezza previsionale, saranno possibili fenomeni intensi occasionalmente pericolosi per l'incolumità delle persone e in grado di causare disagi e danni a carattere locale. Saranno possibili gli effetti riconducibili al rischio **idrogeologico-idraulico reticolo minore**, che potrebbero verificarsi in maniera repentina ed improvvisa.

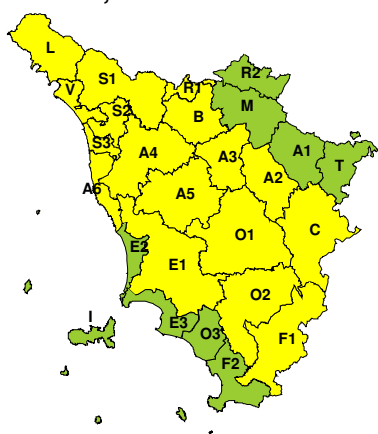
A causa delle violente raffiche di **vento**, saranno possibili ulteriori effetti tra cui ad esempio, rottura di rami e/o caduta di alberi, caduta di tegole, danni alle strutture provvisorie e/o agli edifici, abbattimento di pali, segnaletica e impalcature, trasporto di materiale, disagi e/o interruzione della viabilità e danneggiamenti alle reti di distribuzione di servizi (tra cui telefonia ed elettricità) con conseguenti interruzioni.

Nel caso in cui si verificano **grandinate** saranno inoltre possibili danni alle colture agricole, alle coperture degli edifici e agli automezzi.

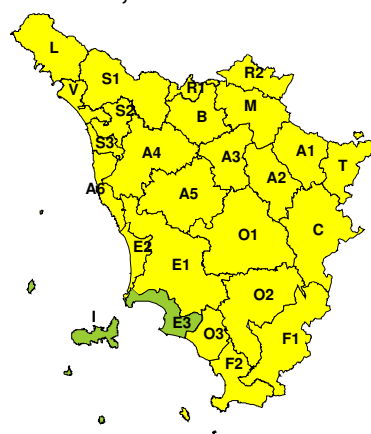
Infine a causa delle **fulminazioni** saranno possibili danneggiamenti agli edifici, alberi e alle reti di distribuzione di servizi (tra cui telefonia ed elettricità) e eventualmente l'innesco di incendi in aree boschive.

RISCHIO IDROGEOLOGICO-IDRAULICO RETICOLO MINORE

Martedì, 22 Settembre 2020



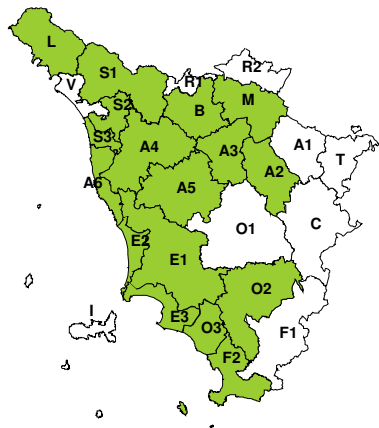
Mercoledì, 23 Settembre 2020



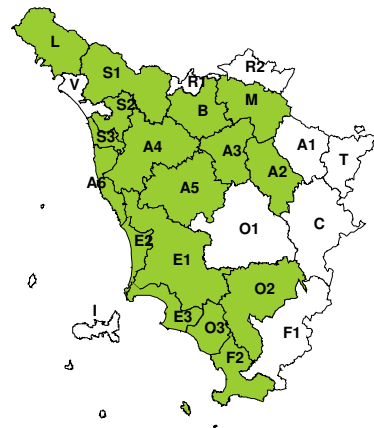


RISCHIO IDRAULICO RETICOLO PRINCIPALE

Martedì, 22 Settembre 2020

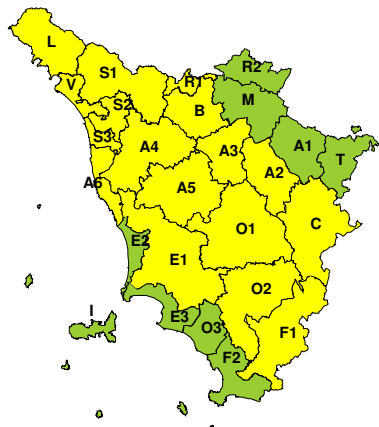


Mercoledì, 23 Settembre 2020

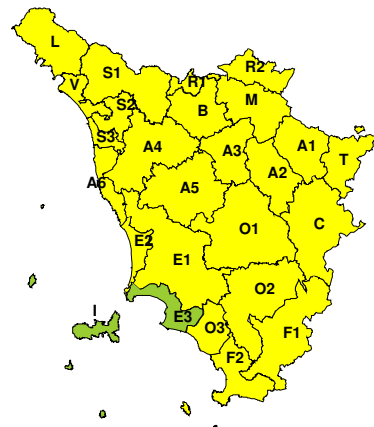


RISCHIO TEMPORALI FORTI

Martedì, 22 Settembre 2020



Mercoledì, 23 Settembre 2020



RISCHIO VENTO

Martedì, 22 Settembre 2020



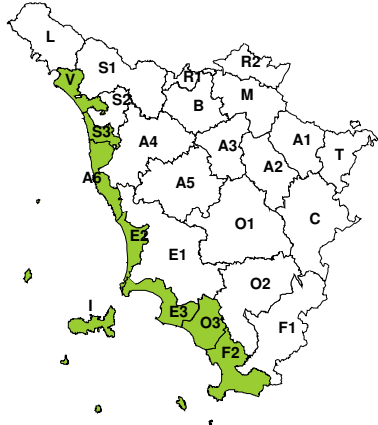
Mercoledì, 23 Settembre 2020



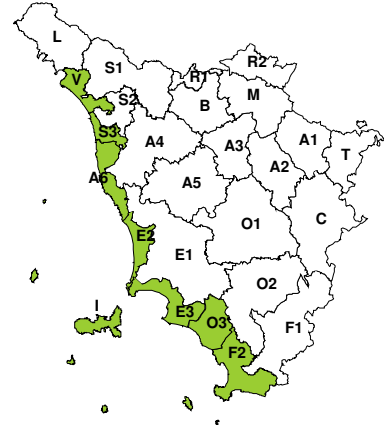


RISCHIO MAREGGIATE

Martedì, 22 Settembre 2020

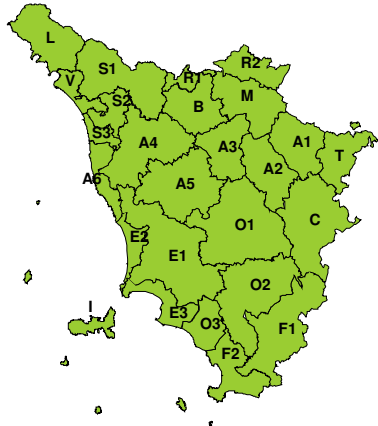


Mercoledì, 23 Settembre 2020

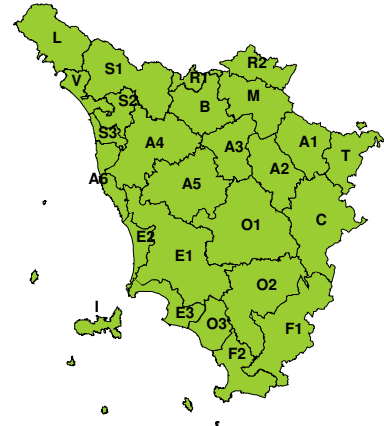


RISCHIO NEVE

Martedì, 22 Settembre 2020

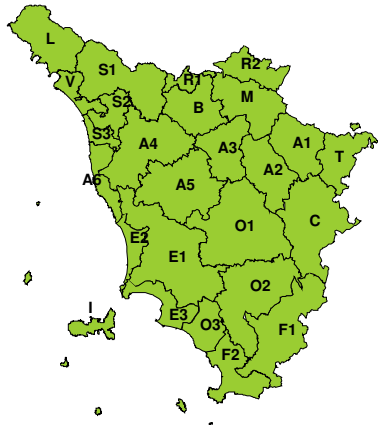


Mercoledì, 23 Settembre 2020



RISCHIO GHIACCIO

Martedì, 22 Settembre 2020



Mercoledì, 23 Settembre 2020

