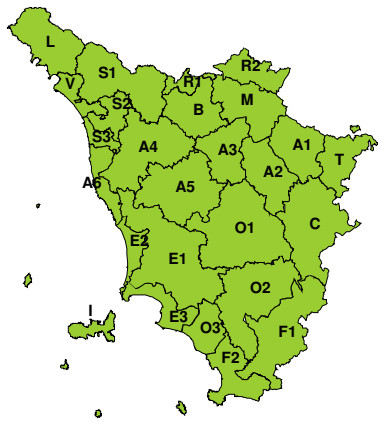
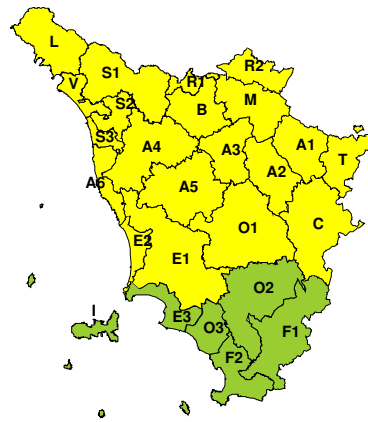


**BOLLETTINO DI VALUTAZIONE DELLE CRITICITÀ**Emissione di **Lunedì, 17 Agosto 2020**, ore 12.35**Lunedì, 17 Agosto 2020****Martedì, 18 Agosto 2020****AREE INTERESSATE:**

- A1-Arno-Casentino
- A2-Arno-Valdarno Sup.
- A3-Arno-Firenze
- A4-Valdarno Inf.
- A5-Valdelsa-Valdera
- A6-Arno-Costa
- B-Bisenzio e Ombr. Pt
- C-Valdichiana
- E1-Etruria

- E2-Etruria-Costa Nord
- E3-Etruria-Costa Sud
- F1-Fiora e Alb.
- F2-Fiora e Alb.-Costa e G
- I-Isole
- L-Lunigiana
- M-Mugello-Val di Sieve
- O1-Ombr. Gr-Alto
- O2-Ombr. Gr-Medio

- O3-Ombr. Gr-Costa
- R1-Reno
- R2-Romagna-Toscana
- S1-Serchio-Garf.-Lima
- S2-Serchio-Lucca
- S3-Serchio-Costa
- T-Valtiberina
- V-Versilia

**Legenda criticità:** VERDE, □ GIALLO, ○ ARANCIONE, ▲ ROSSO

**PROVINCE INTERESSATE:** AREZZO, FIRENZE, GROSSETO, LIVORNO, LUCCA, MASSA-CARRARA, PISA, PISTOIA, PRATO, SIENA

**FENOMENI PREVISTI**

una saccatura atlantica transiterà sul Nord Italia tra oggi e domani, recando rovesci e locali temporali anche sulla Toscana centro settentrionale.

**PIOGGIA:** nel pomeriggio di oggi, lunedì, possibilità di locali rovesci o brevi temporali sulle province settentrionali e nelle zone interne. Cumulati medi non significativi e massimi non elevati.

Dalla mattina di domani e fino al pomeriggio possibilità di temporali, localmente forti, sulle province centro-settentrionali. Fenomeni inizialmente più probabili sulle zone di nord ovest, tendenti ad estendersi alle restanti aree centro-settentrionali nel corso della mattinata e nel pomeriggio. Cumulati medi non significativi e massimi puntuali fino a localmente elevati, in particolare sui rilievi appenninici. Intensità massima fino a molto forte.

**TEMPORALI:** oggi possibilità di locali temporali, nel pomeriggio, in Appennino e nelle zone interne orientali. Colpi di vento e gradinate solo occasionali. Nella mattinata e nel pomeriggio di domani, martedì, possibilità di temporali, localmente forti, sulle province centro-settentrionali. Possibili colpi di vento e gradinate.

**DESCRIZIONE DELLE CRITICITÀ PREVISTE:**

Sulla base delle previsioni meteorologiche odierne e delle valutazioni dei possibili effetti al suolo effettuate, si prefigurano i seguenti scenari di criticità:



ZONE DI ALLERTA	RISCHIO	TEMPI	CRITICITÀ
A1, A2, A3, A4, A5 A6, B, C, E1, E2 L, M, O1, R1, R2 S1, S2, S3, T, V	IDROGEOLOGICO IDRAULICO RETICOLO MINORE	dalle ore 08.00 Martedì, 18 Agosto 2020 alle ore 20.00 Martedì, 18 Agosto 2020	<b>GIALLO</b>
A1, A2, A3, A4, A5 A6, B, C, E1, E2 L, M, O1, R1, R2 S1, S2, S3, T, V	TEMPORALI FORTI	dalle ore 08.00 Martedì, 18 Agosto 2020 alle ore 20.00 Martedì, 18 Agosto 2020	<b>GIALLO</b>

## DESCRIZIONE DEGLI SCENARI DI EVENTO PREVISTI

### IDROGEOLOGICO

#### IDRAULICO RETICOLO MINORE

**Criticità Giallo:** Possibilità di innesco di frane superficiali/colate rapide di detriti o fango in bacini di dimensioni limitate e ruscellamenti superficiali anche con trasporto di materiale con conseguenti possibili danni localizzati alle infrastrutture, edifici e attività agricole, cantieri, insediamenti civili e industriali esposti; possibile innalzamento dei livelli idrometrici dei corsi d'acqua minori, con inondazioni delle aree limitrofe, anche per effetto di criticità locali (tombature, restringimenti, occlusioni delle luci dei ponti, ecc); possibile scorrimento superficiale delle acque nelle strade con fenomeni di rigurgito dei sistemi di smaltimento delle acque piovane e con possibile tracimazione e coinvolgimento delle aree urbane depresse, dei locali interrati e di quelli posti a pian terreno lungo le vie potenzialmente interessate da deflussi idrici; possibili temporanee interruzioni della rete stradale e/o ferroviaria in prossimità di impluvi, canali, zone depresse (sottopassi, tunnel, avvallamenti stradali, etc.) e a valle di porzioni di versante interessate da fenomeni franosi; possibili limitati danni alle opere idrauliche di difesa delle sponde, alle attività agricole, ai cantieri, agli insediamenti civili e industriali in alveo; possibili criticità connesse a localizzate cadute massi.

#### TEMPORALI FORTI

**Criticità Giallo:** In uno scenario caratterizzato da elevata incertezza previsionale, saranno possibili fenomeni intensi occasionalmente pericolosi per l'incolumità delle persone e in grado di causare disagi e danni a carattere locale. Saranno possibili gli effetti riconducibili al rischio **idrogeologico-idraulico reticolo minore**, che potrebbero verificarsi in maniera repentina ed improvvisa.

A causa delle violente raffiche di **vento**, saranno possibili ulteriori effetti tra cui ad esempio, rottura di rami e/o caduta di alberi, caduta di tegole, danni alle strutture provvisorie e/o agli edifici, abbattimento di pali, segnaletica e impalcature, trasporto di materiale, disagi e/o interruzione della viabilità e danneggiamenti alle reti di distribuzione di servizi (tra cui telefonia ed elettricità) con conseguenti interruzioni.

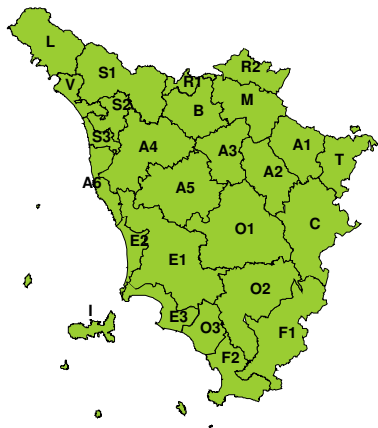
Nel caso in cui si verificano **grandinate** saranno inoltre possibili danni alle colture agricole, alle coperture degli edifici e agli automezzi.

Infine a causa delle **fulminazioni** saranno possibili danneggiamenti agli edifici, alberi e alle reti di distribuzione di servizi (tra cui telefonia ed elettricità) e eventualmente l'innesco di incendi in aree boschive.

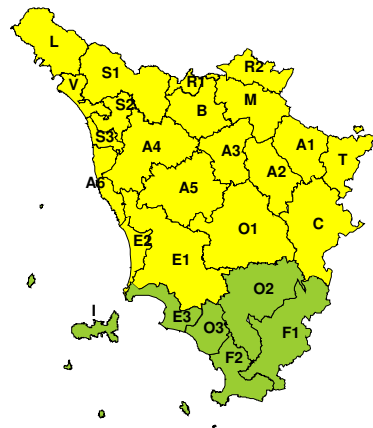


**RISCHIO IDROGEOLOGICO-IDRAULICO RETICOLO MINORE**

Lunedì, 17 Agosto 2020

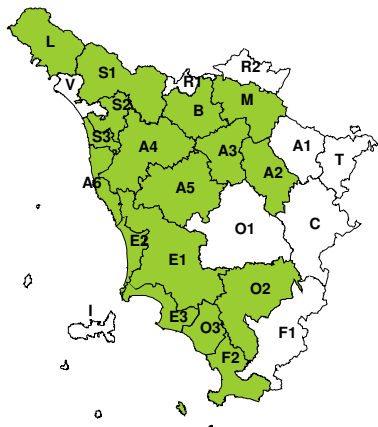


Martedì, 18 Agosto 2020

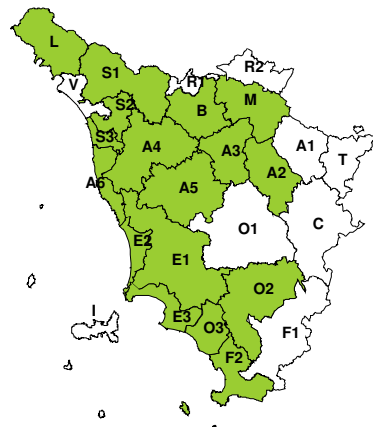


**RISCHIO IDRAULICO RETICOLO PRINCIPALE**

Lunedì, 17 Agosto 2020

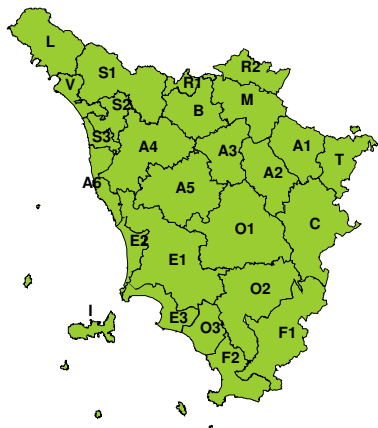


Martedì, 18 Agosto 2020

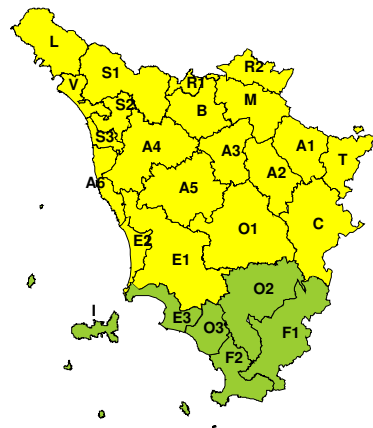


**RISCHIO TEMPORALI FORTI**

Lunedì, 17 Agosto 2020



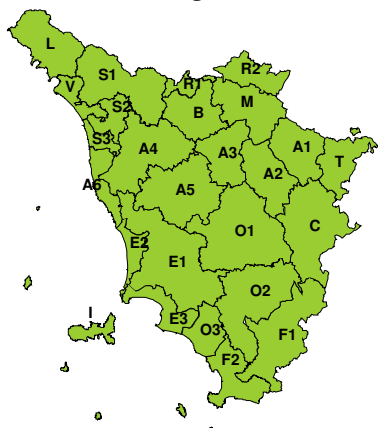
Martedì, 18 Agosto 2020





**RISCHIO VENTO**

**Lunedì, 17 Agosto 2020**

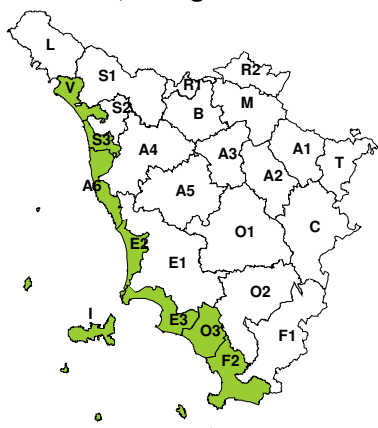


**Martedì, 18 Agosto 2020**

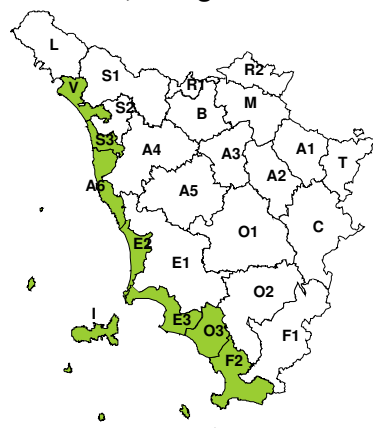


**RISCHIO MAREGGIATE**

**Lunedì, 17 Agosto 2020**



**Martedì, 18 Agosto 2020**



**RISCHIO NEVE**

**Lunedì, 17 Agosto 2020**



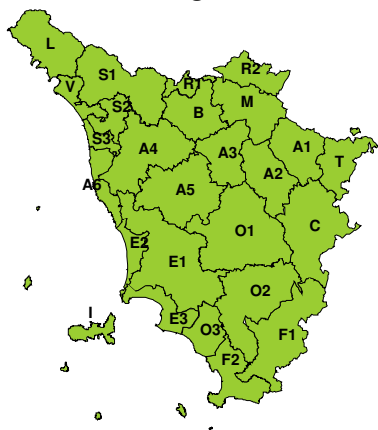
**Martedì, 18 Agosto 2020**





**RISCHIO GHIACCIO**

**Lunedì, 17 Agosto 2020**



**Martedì, 18 Agosto 2020**

