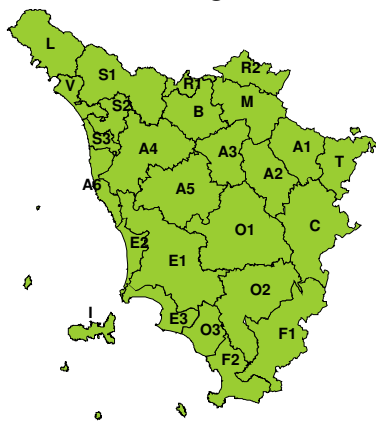
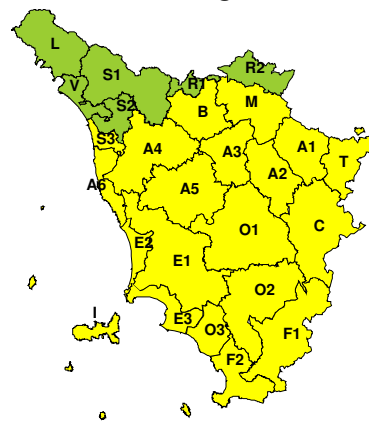


**BOLLETTINO DI VALUTAZIONE DELLE CRITICITÀ**Emissione di **Lunedì, 06 Luglio 2020**, ore 12.31

Lunedì, 06 Luglio 2020



Martedì, 07 Luglio 2020

**AREE INTERESSATE:**

- A1-Arno-Casentino
- A2-Arno-Valdarno Sup.
- A3-Arno-Firenze
- A4-Valdarno Inf.
- A5-Valdelsa-Valdera
- A6-Arno-Costa
- B-Bisenzio e Ombr. Pt
- C-Valdichiana
- E1-Etruria
- E2-Etruria-Costa Nord
- E3-Etruria-Costa Sud
- F1-Fiora e Alb.
- F2-Fiora e Alb.-Costa e G
- I-Isole
- L-Lunigiana
- M-Mugello-Val di Sieve
- O1-Ombr. Gr-Alto
- O2-Ombr. Gr-Medio
- O3-Ombr. Gr-Costa
- R1-Reno
- R2-Romagna-Toscana
- S1-Serchio-Garf.-Lima
- S2-Serchio-Lucca
- S3-Serchio-Costa
- T-Valtiberina
- V-Versilia

Legenda criticità: VERDE, ■ GIALLO, ● ARANCIONE, ▲ ROSSO

PROVINCE INTERESSATE: AREZZO, FIRENZE, GROSSETO, LIVORNO, LUCCA, PISA, PISTOIA, PRATO, SIENA

FENOMENI PREVISTI

oggi, lunedì, condizioni di stabilità. Domani, martedì, venti in rinforzo da NE e possibili rovesci in Appennino per il transito di un fronte freddo.

TEMPORALI: durante la notte e nella prima parte della mattinata di domani, martedì, possibilità di locali temporali sui settori appenninici; colpi di vento e grandinate solo occasionali.

VENTO: domani, martedì, venti moderati di Grecale con forti raffiche, soprattutto sul centro e sul sud della regione. Attenuazione dei venti nel corso del pomeriggio.

DESCRIZIONE DELLE CRITICITÀ PREVISTE:

Sulla base delle previsioni meteorologiche odierne e delle valutazioni dei possibili effetti al suolo effettuate, si prefigurano i seguenti scenari di criticità:

ZONE DI ALLERTA	RISCHIO	TEMPI	CRITICITÀ
A1, A2, A3, A4, A5 A6, B, C, E1, E2 E3, F1, F2, I, M O1, O2, O3, S3, T	VENTO	dalle ore 00.00 Martedì, 07 Luglio 2020 alle ore 16.00 Martedì, 07 Luglio 2020	GIALLO



DESCRIZIONE DEGLI SCENARI DI EVENTO PREVISTI

VENTO

Criticità Giallo: Sono possibili fenomeni occasionalmente pericolosi per l'incolumità delle persone, in grado di causare disagi e danni a carattere locale.

Sono possibili isolate rotture di rami e/o caduta di alberi, caduta di tegole e cornicioni, localizzati danni alle strutture provvisorie, con trasporto di materiale vario.

Sono possibili localizzati problemi alla circolazione stradale in particolare su viadotti e ponti, con temporanee interruzioni della viabilità. Sono possibili occasionali disagi dovuti a ritardi o cancellazioni dei collegamenti terrestri, ferroviari, aerei e marittimi.

Sono possibili occasionali problemi alle reti di distribuzione di servizi (tra cui telefonia ed elettricità) con temporanee interruzioni dei servizi.

RISCHIO IDROGEOLOGICO-IDRAULICO RETICOLO MINORE

Lunedì, 06 Luglio 2020

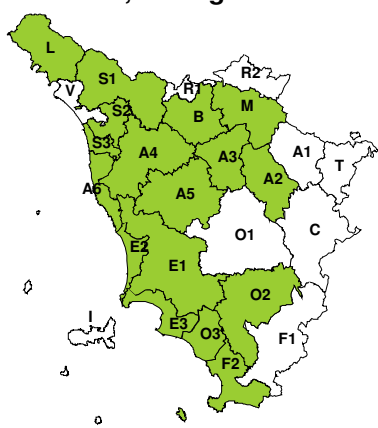


Martedì, 07 Luglio 2020

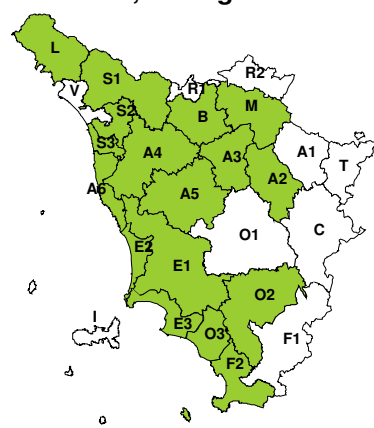


RISCHIO IDRAULICO RETICOLO PRINCIPALE

Lunedì, 06 Luglio 2020



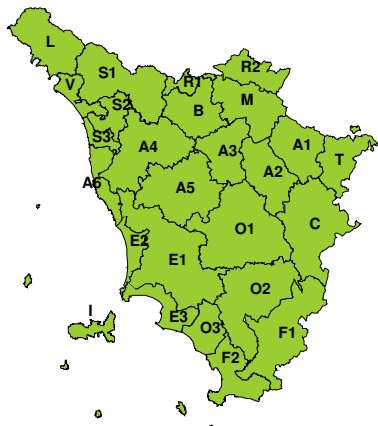
Martedì, 07 Luglio 2020





RISCHIO TEMPORALI FORTI

Lunedì, 06 Luglio 2020

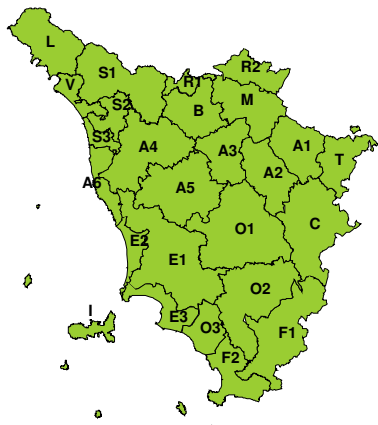


Martedì, 07 Luglio 2020

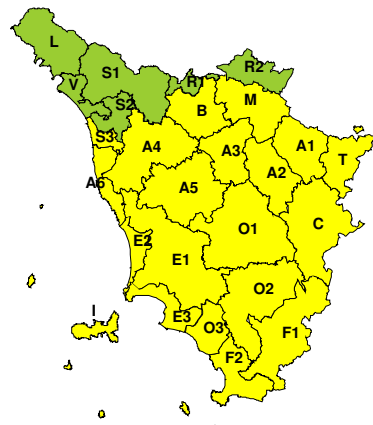


RISCHIO VENTO

Lunedì, 06 Luglio 2020

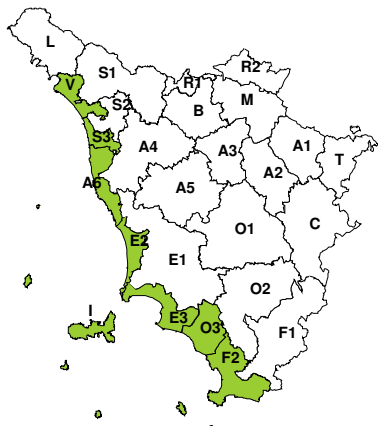


Martedì, 07 Luglio 2020

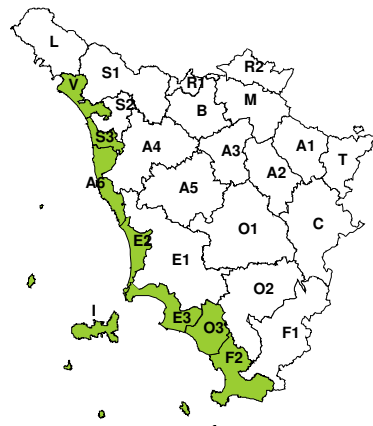


RISCHIO MAREGGIATE

Lunedì, 06 Luglio 2020



Martedì, 07 Luglio 2020



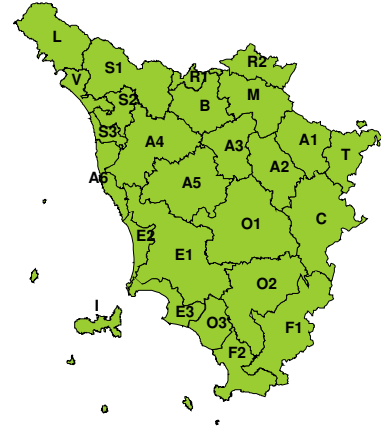


RISCHIO NEVE

Lunedì, 06 Luglio 2020



Martedì, 07 Luglio 2020



RISCHIO GHIACCIO

Lunedì, 06 Luglio 2020



Martedì, 07 Luglio 2020

