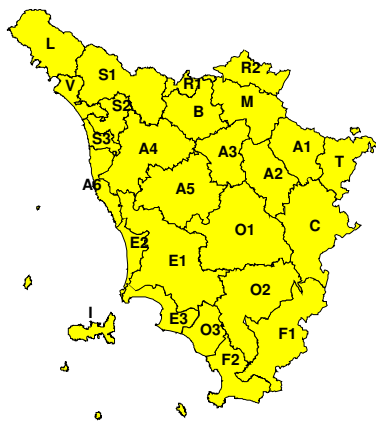
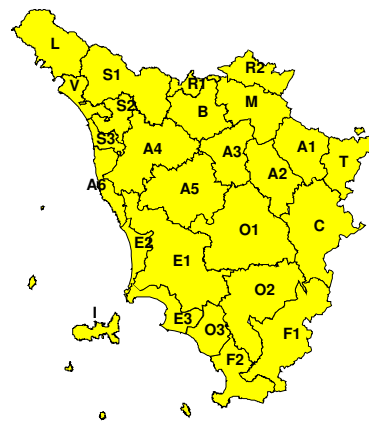


**BOLLETTINO DI VALUTAZIONE DELLE CRITICITÀ**Emissione di **Lunedì, 23 Marzo 2020**, ore 12.02

Lunedì, 23 Marzo 2020



Martedì, 24 Marzo 2020

**AREE INTERESSATE:**

- | | | |
|-------------------------|-----------------------------|-------------------------|
| □ A1-Arno-Casentino | □ E2-Etruria-Costa Nord | □ O3-Ombr. Gr-Costa |
| □ A2-Arno-Valdarno Sup. | □ E3-Etruria-Costa Sud | □ R1-Reno |
| □ A3-Arno-Firenze | □ F1-Fiora e Alb. | □ R2-Romagna-Toscana |
| □ A4-Valdarno Inf. | □ F2-Fiora e Alb.-Costa e G | □ S1-Serchio-Garf.-Lima |
| □ A5-Valdelsa-Valdera | □ I-Isole | □ S2-Serchio-Lucca |
| □ A6-Arno-Costa | □ L-Lunigiana | □ S3-Serchio-Costa |
| □ B-Bisenzio e Ombr. Pt | □ M-Mugello-Val di Sieve | □ T-Valtiberina |
| □ C-Valdichiana | □ O1-Ombr. Gr-Alto | □ V-Versilia |
| □ E1-Etruria | □ O2-Ombr. Gr-Medio | |

Legenda criticità: VERDE, □ GIALLO, ○ ARANCIONE, ▲ ROSSO

PROVINCE INTERESSATE: AREZZO, FIRENZE, GROSSETO, LIVORNO, LUCCA, MASSA-CARRARA, PISA, PISTOIA, PRATO, SIENA

FENOMENI PREVISTI

un'area di alta pressione centrata sull'Europa nord orientale richiama masse d'aria fredda verso la Toscana. Domani, martedì, possibili deboli nevicate a bassa quota sui settori appenninici. Venti moderati-forti di Grecale.

VENTO: oggi, lunedì, forti raffiche di Grecale in temporanea attenuazione dalla sera. Domani, martedì, nuova intensificazione dei venti di Grecale nel corso della mattinata con forti raffiche.

NEVE: dal tardo pomeriggio di domani, martedì, deboli nevicate a quote collinari (300-400 metri) sull'Appennino fiorentino (Alto Mugello) e Appennino aretino (aree A1 e T) con accumuli intorno ai 2-4 cm. In serata possibile estensione dei fenomeni ai rilievi tosco-emiliani e al Mugello, ma con accumuli inferiori ai 2 cm. NOTA: mercoledì ancora possibili nevicate a bassa quota sulle zone appenniniche orientali e localmente sui rilievi meridionali.

GHIACCIO: tra la notte e le prime ore del mattino di domani, martedì, possibili gelate nelle vallate riparate dal vento. Si specifica che in relazione alla situazione emergenziale in atto, **l'allerta gialla per ghiaccio viene emessa a titolo prudenziale.**

DESCRIZIONE DELLE CRITICITÀ PREVISTE:

Sulla base delle previsioni meteorologiche odierne e delle valutazioni dei possibili effetti al suolo effettuate, si prefigurano i seguenti scenari di criticità:



ZONE DI ALLERTA	RISCHIO	TEMPI	CRITICITÀ
A1, A2, C, F1, L M, O1, O2, S1, S2 T	GHIACCIO	dalle ore 00.00 Martedì, 24 Marzo 2020 alle ore 08.00 Martedì, 24 Marzo 2020	GIALLO
A1, R2, T	NEVE	dalle ore 18.00 Martedì, 24 Marzo 2020 alle ore 23.59 Martedì, 24 Marzo 2020	GIALLO
A1, A2, A3, A4, A5 A6, B, C, E1, E2 E3, F1, F2, I, L M, O1, O2, O3, R1 R2, S1, S2, S3, T V	VENTO	in corso fino alle ore 18.00 Lunedì, 23 Marzo 2020	GIALLO
A1, A2, A3, A4, A5 A6, B, C, E1, E2 E3, F1, F2, I, L M, O1, O2, O3, R1 R2, S1, S2, S3, T V	VENTO	dalle ore 10.00 Martedì, 24 Marzo 2020 alle ore 20.00 Martedì, 24 Marzo 2020	GIALLO

DESCRIZIONE DEGLI SCENARI DI EVENTO PREVISTI**GHIACCIO**

Criticità Giallo: Sono possibili fenomeni occasionalmente pericolosi per l'incolumità delle persone, in grado di causare disagi e danni a carattere locale.

Sono possibili localizzati problemi negli spostamenti, temporanei o localizzati problemi alla circolazione stradale, localizzati ritardi nei collegamenti terrestri, ferroviari ed aerei. Sono possibili temporanei problemi alla reti di distribuzione di servizi (acqua, luce, gas, telefonia) con localizzate interruzioni.

NEVE

Criticità Giallo: Sono possibili fenomeni occasionalmente pericolosi per l'incolumità delle persone, in grado di causare disagi e danni a carattere locale.

Sono possibili temporanei problemi alla circolazione stradale con interruzioni localizzate della viabilità, ritardi nei collegamenti terrestri, ferroviari ed aerei. Sono possibili localizzati problemi alle reti aeree di comunicazione e di distribuzione di servizi (tra cui telefonia ed elettricità) con temporanei blackout elettrici e telefonici. Sono possibili occasionali cadute di rami e rotture di alberi.

VENTO

Criticità Giallo: Sono possibili fenomeni occasionalmente pericolosi per l'incolumità delle persone, in grado di causare disagi e danni a carattere locale.

Sono possibili isolate rotture di rami e/o caduta di alberi, caduta di tegole e cornicioni, localizzati danni alle strutture provvisorie, con trasporto di materiale vario.

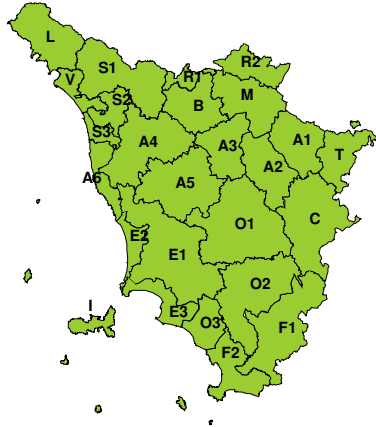
Sono possibili localizzati problemi alla circolazione stradale in particolare su viadotti e ponti, con temporanee interruzioni della viabilità. Sono possibili occasionali disagi dovuti a ritardi o cancellazioni dei collegamenti terrestri, ferroviari, aerei e marittimi.

Sono possibili occasionali problemi alle reti di distribuzione di servizi (tra cui telefonia ed elettricità) con temporanee interruzioni dei servizi.

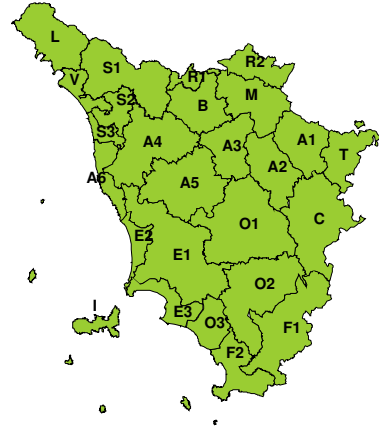


RISCHIO IDROGEOLOGICO-IDRAULICO RETICOLO MINORE

Lunedì, 23 Marzo 2020

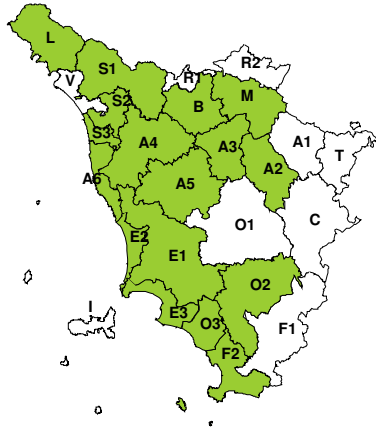


Martedì, 24 Marzo 2020

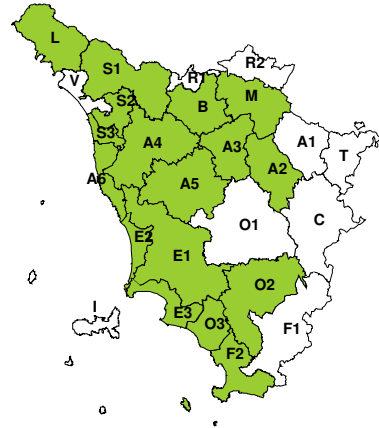


RISCHIO IDRAULICO RETICOLO PRINCIPALE

Lunedì, 23 Marzo 2020

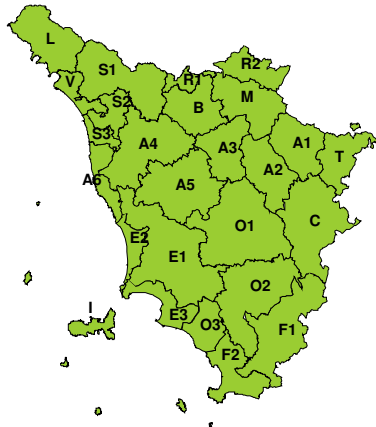


Martedì, 24 Marzo 2020

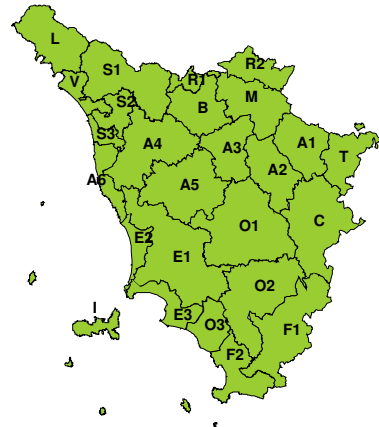


RISCHIO TEMPORALI FORTI

Lunedì, 23 Marzo 2020



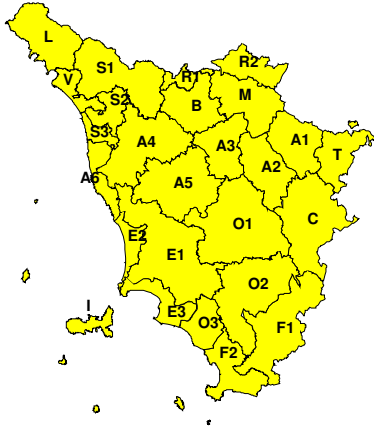
Martedì, 24 Marzo 2020



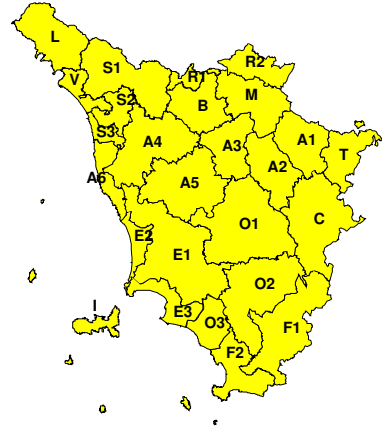


RISCHIO VENTO

Lunedì, 23 Marzo 2020

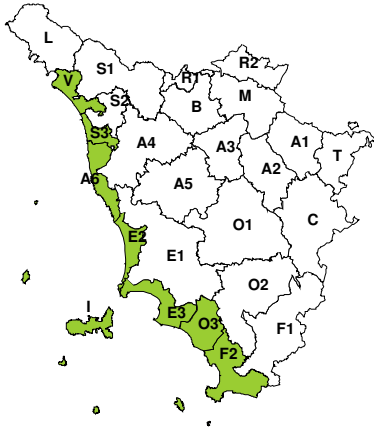


Martedì, 24 Marzo 2020

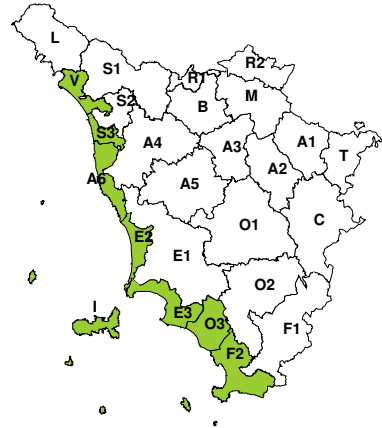


RISCHIO MAREGGIATE

Lunedì, 23 Marzo 2020

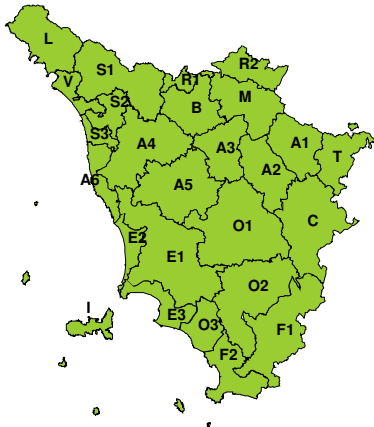


Martedì, 24 Marzo 2020

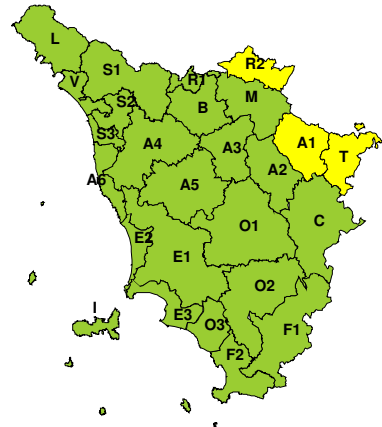


RISCHIO NEVE

Lunedì, 23 Marzo 2020



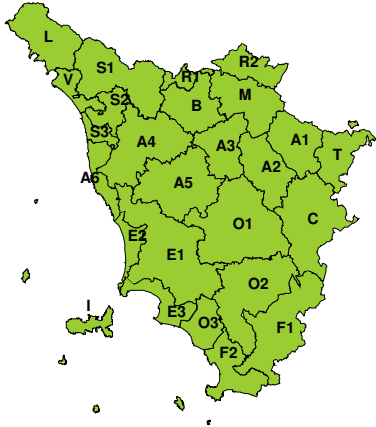
Martedì, 24 Marzo 2020





RISCHIO GHIACCIO

Lunedì, 23 Marzo 2020



Martedì, 24 Marzo 2020

