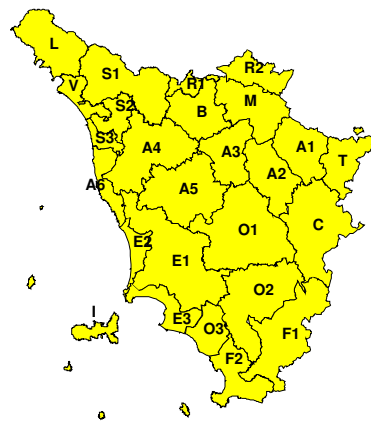



**BOLLETTINO DI VALUTAZIONE DELLE CRITICITÀ**

 Emissione di **Martedì, 01 Ottobre 2019**, ore 12.21

**Martedì, 01 Ottobre 2019**

**Mercoledì, 02 Ottobre 2019**

**AREE INTERESSATE:**

- |                         |                             |                         |
|-------------------------|-----------------------------|-------------------------|
| ■ A1-Arno-Casentino     | ■ E2-Etruria-Costa Nord     | ■ O3-Ombr. Gr-Costa     |
| ■ A2-Arno-Valdarno Sup. | ■ E3-Etruria-Costa Sud      | ■ R1-Reno               |
| ■ A3-Arno-Firenze       | ■ F1-Fiora e Alb.           | ■ R2-Romagna-Toscana    |
| ■ A4-Valdarno Inf.      | ■ F2-Fiora e Alb.-Costa e G | ■ S1-Serchio-Garf.-Lima |
| ■ A5-Valdelsa-Valdera   | ■ I-Isole                   | ■ S2-Serchio-Lucca      |
| ■ A6-Arno-Costa         | ■ L-Lunigiana               | ■ S3-Serchio-Costa      |
| ■ B-Bisenzio e Ombr. Pt | ■ M-Mugello-Val di Sieve    | ■ T-Valtiberina         |
| ■ C-Valdichiana         | ■ O1-Ombr. Gr-Alto          | ■ V-Versilia            |
| ■ E1-Etruria            | ■ O2-Ombr. Gr-Medio         |                         |

**Legenda criticità:** VERDE, ■ GIALLO, ● ARANCIONE, ▲ ROSSO

**PROVINCE INTERESSATE:** AREZZO, FIRENZE, GROSSETO, LIVORNO, LUCCA, MASSA-CARRARA, PISA, PISTOIA, PRATO, SIENA

**FENOMENI PREVISTI**

oggi, Martedì, graduale calo della pressione per l'avvicinamento di una perturbazione. Domani maltempo su tutta la regione in particolare nella prima parte della giornata.

**PIOGGIA:** oggi, Martedì, niente da segnalare. Domani durante la notte precipitazioni sulle province di nord-ovest e costa, anche a carattere di rovescio o temporale. Dalla mattina graduale trasferimento al resto della regione. Miglioramento in serata. Cumulati medi e massimi previsti per domani:

medi: significativi sulle zone di nord-ovest e parzialmente Pi e Pt, tra non significativi e significativi altrove

massimi: elevati più probabili nelle zone interne; localmente fino a molto elevati a ridosso dei rilievi di nord-ovest.

**TEMPORALI:** oggi, Martedì, niente da segnalare. Domani rovesci temporaleschi, localmente di forte intensità, possibili su tutte le zone in particolare nelle zone interne. Occasionali colpi di vento e grandinate.

**DESCRIZIONE DELLE CRITICITÀ PREVISTE:**

Sulla base delle previsioni meteorologiche odierne e delle valutazioni dei possibili effetti al suolo effettuate, si prefigurano i seguenti scenari di criticità:



| ZONE DI ALLERTA   | RISCHIO                                       | TEMPI   | CRITICITÀ     |
|---|---|---|---------------|
| A1, A2, A3, A4, A5<br>A6, B, C, E1, E2<br>E3, F1, F2, I, L<br>M, O1, O2, O3, R1<br>R2, S1, S2, S3, T<br>V | IDROGEOLOGICO<br>IDRAULICO RETICOLO<br>MINORE | dalle ore 00.00 Mercoledì, 02<br>Ottobre 2019<br>alle ore 23.59 Mercoledì, 02<br>Ottobre 2019 | <b>GIALLO</b> |
| A1, A2, A3, A4, A5<br>A6, B, C, E1, E2<br>E3, F1, F2, I, L<br>M, O1, O2, O3, R1<br>R2, S1, S2, S3, T<br>V | TEMPORALI FORTI                               | dalle ore 00.00 Mercoledì, 02<br>Ottobre 2019<br>alle ore 23.59 Mercoledì, 02<br>Ottobre 2019 | <b>GIALLO</b> |

**DESCRIZIONE DEGLI SCENARI DI EVENTO PREVISTI****IDROGEOLOGICO****IDRAULICO RETICOLO MINORE**

**Criticità Giallo:** Possibilità di innesco di frane superficiali/colate rapide di detriti o fango in bacini di dimensioni limitate e ruscellamenti superficiali anche con trasporto di materiale con conseguenti possibili danni localizzati alle infrastrutture, edifici e attività agricole, cantieri, insediamenti civili e industriali esposti; possibile innalzamento dei livelli idrometrici dei corsi d'acqua minori, con inondazioni delle aree limitrofe, anche per effetto di criticità locali (tombature, restringimenti, occlusioni delle luci dei ponti, ecc); possibile scorrimento superficiale delle acque nelle strade con fenomeni di rigurgito dei sistemi di smaltimento delle acque piovane e con possibile tracimazione e coinvolgimento delle aree urbane depresse, dei locali interrati e di quelli posti a pian terreno lungo le vie potenzialmente interessate da deflussi idrici; possibili temporanee interruzioni della rete stradale e/o ferroviaria in prossimità di impluvi, canali, zone depresse (sottopassi, tunnel, avvallamenti stradali, etc.) e a valle di porzioni di versante interessate da fenomeni franosi; possibili limitati danni alle opere idrauliche di difesa delle sponde, alle attività agricole, ai cantieri, agli insediamenti civili e industriali in alveo; possibili criticità connesse a localizzate cadute massi.

**TEMPORALI FORTI**

**Criticità Giallo:** In uno scenario caratterizzato da elevata incertezza previsionale, saranno possibili fenomeni intensi occasionalmente pericolosi per l'incolumità delle persone e in grado di causare disagi e danni a carattere locale. Saranno possibili gli effetti riconducibili al rischio **idrogeologico-idraulico reticolo minore**, che potrebbero verificarsi in maniera repentina ed improvvisa.

A causa delle violente raffiche di **vento**, saranno possibili ulteriori effetti tra cui ad esempio, rottura di rami e/o caduta di alberi, caduta di tegole, danni alle strutture provvisorie e/o agli edifici, abbattimento di pali, segnaletica e impalcature, trasporto di materiale, disagi e/o interruzione della viabilità e danneggiamenti alle reti di distribuzione di servizi (tra cui telefonia ed elettricità) con conseguenti interruzioni.

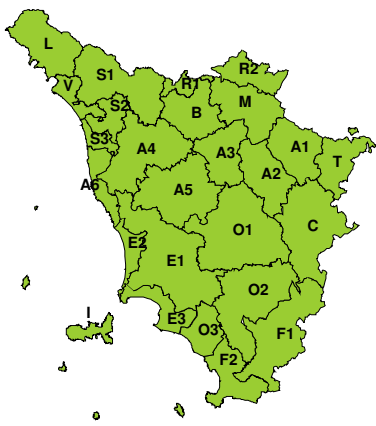
Nel caso in cui si verificano **grandinate** saranno inoltre possibili danni alle colture agricole, alle coperture degli edifici e agli automezzi.

Infine a causa delle **fulminazioni** saranno possibili danneggiamenti agli edifici, alberi e alle reti di distribuzione di servizi (tra cui telefonia ed elettricità) e eventualmente l'innesco di incendi in aree boschive.

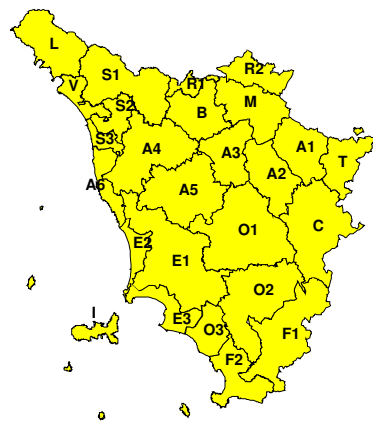


**RISCHIO IDROGEOLOGICO-IDRAULICO RETICOLO MINORE**

**Martedì, 01 Ottobre 2019**

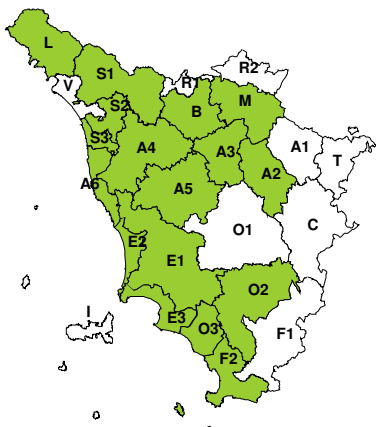


**Mercoledì, 02 Ottobre 2019**



**RISCHIO IDRAULICO RETICOLO PRINCIPALE**

**Martedì, 01 Ottobre 2019**



**Mercoledì, 02 Ottobre 2019**

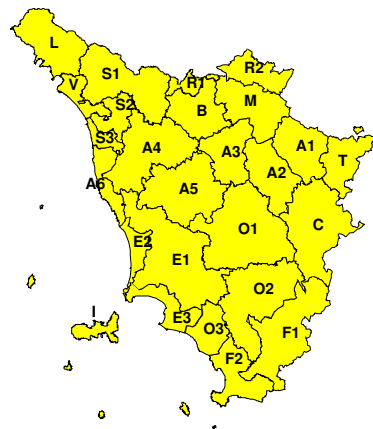


**RISCHIO TEMPORALI FORTI**

**Martedì, 01 Ottobre 2019**



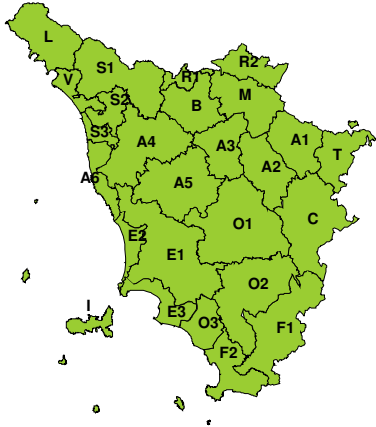
**Mercoledì, 02 Ottobre 2019**



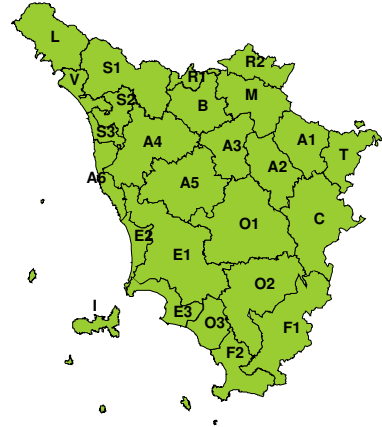


**RISCHIO VENTO**

**Martedì, 01 Ottobre 2019**

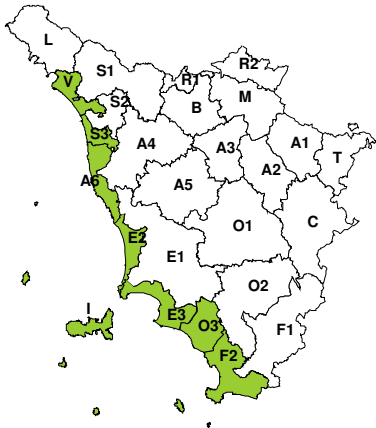


**Mercoledì, 02 Ottobre 2019**

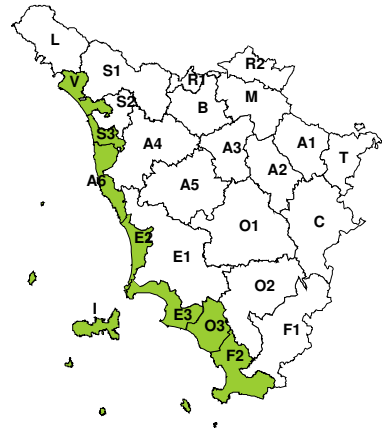


**RISCHIO MAREGGIATE**

**Martedì, 01 Ottobre 2019**

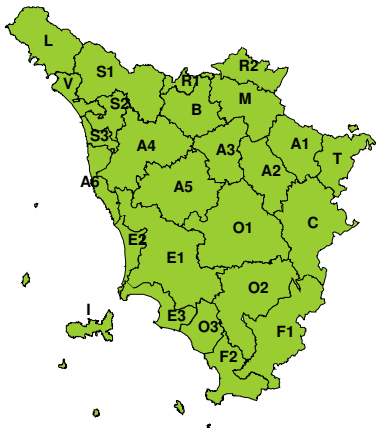


**Mercoledì, 02 Ottobre 2019**

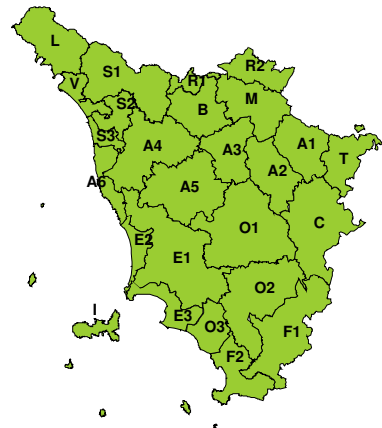


**RISCHIO NEVE**

**Martedì, 01 Ottobre 2019**



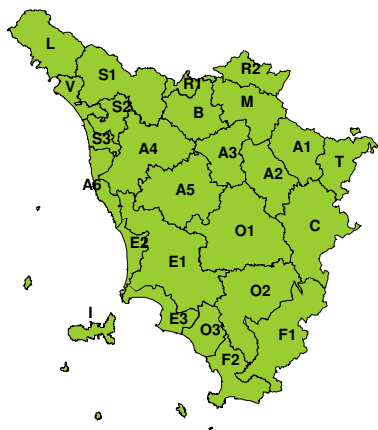
**Mercoledì, 02 Ottobre 2019**





**RISCHIO GHIACCIO**

**Martedì, 01 Ottobre 2019**



**Mercoledì, 02 Ottobre 2019**

