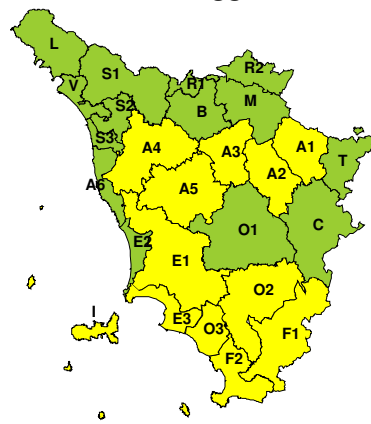



BOLLETTINO DI VALUTAZIONE DELLE CRITICITÀ

 Emissione di **Venerdì, 17 Maggio 2019**, ore **12.49**
Venerdì, 17 Maggio 2019

Sabato, 18 Maggio 2019

AREE INTERESSATE:

- | | | |
|---|---|---|
| <ul style="list-style-type: none"> ■ A1-Arno-Casentino ■ A2-Arno-Valdarno Sup. ■ A3-Arno-Firenze ■ A4-Valdarno Inf. ■ A5-Valdelsa-Valdera A6-Arno-Costa B-Bisenzio e Ombr. Pt C-Valdichiana ■ E1-Etruria | <ul style="list-style-type: none"> E2-Etruria-Costa Nord ■ E3-Etruria-Costa Sud ■ F1-Fiora e Alb. ■ F2-Fiora e Alb.-Costa e G ■ I-Isole L-Lunigiana M-Mugello-Val di Sieve O1-Ombr. Gr-Alto ■ O2-Ombr. Gr-Medio | <ul style="list-style-type: none"> ■ O3-Ombr. Gr-Costa R1-Reno R2-Romagna-Toscana S1-Serchio-Garf.-Lima S2-Serchio-Lucca S3-Serchio-Costa T-Valtiberina V-Versilia |
|---|---|---|

Legenda criticità: VERDE, ■ GIALLO, ● ARANCIONE, ▲ ROSSO

PROVINCE INTERESSATE: AREZZO, FIRENZE, GROSSETO, LIVORNO, LUCCA, PISA, PISTOIA, SIENA

FENOMENI PREVISTI

Minimo depressionario in avvicinamento dalle Baleari con tempo in peggioramento e prime precipitazioni dalla sera di oggi, venerdì.

PIOGGIA: oggi, venerdì, piogge sparse in serata su costa e Arcipelago in lenta estensione verso l'interno. Cumulati medi non significativi; massimi puntuali non elevati in Arcipelago.

Domani, sabato, precipitazioni sparse su tutta la regione a prevalente carattere di rovescio. Locali temporali. Cumulati medi significativi. Cumulati massimi fino a elevati sulle zone settentrionali e non elevati altrove. Forti intensità orarie massime.

TEMPORALI: oggi, venerdì, nulla da segnalare; domani, sabato, isolati temporali possibili ovunque e più probabili sul settore occidentale. Occasionalmente i temporali potranno essere di forte intensità durante la notte e il primo mattino su Arcipelago e grossetano. Possibilità di colpi di vento e grandinate nei temporali.

DESCRIZIONE DELLE CRITICITÀ PREVISTE:

Sulla base delle previsioni meteorologiche odierne e delle valutazioni dei possibili effetti al suolo effettuate, si prefigurano i seguenti scenari di criticità:



ZONE DI ALLERTA	RISCHIO	TEMPI	CRITICITÀ
E1, E3, F1, F2, I O2, O3	IDROGEOLOGICO IDRAULICO RETICOLO MINORE	dalle ore 00.00 Sabato, 18 Maggio 2019 alle ore 09.00 Sabato, 18 Maggio 2019	GIALLO
A1, A2, A3, A4, A5	IDROGEOLOGICO IDRAULICO RETICOLO MINORE	dalle ore 09.00 Sabato, 18 Maggio 2019 alle ore 20.00 Sabato, 18 Maggio 2019	GIALLO
E1, E3, F1, F2, I O2, O3	TEMPORALI FORTI	dalle ore 00.00 Sabato, 18 Maggio 2019 alle ore 09.00 Sabato, 18 Maggio 2019	GIALLO

DESCRIZIONE DEGLI SCENARI DI EVENTO PREVISTI

IDROGEOLOGICO

IDRAULICO RETICOLO MINORE

Criticità Giallo: Possibilità di innesco di frane superficiali/colate rapide di detriti o fango in bacini di dimensioni limitate e ruscellamenti superficiali anche con trasporto di materiale con conseguenti possibili danni localizzati alle infrastrutture, edifici e attività agricole, cantieri, insediamenti civili e industriali esposti; possibile innalzamento dei livelli idrometrici dei corsi d'acqua minori, con inondazioni delle aree limitrofe, anche per effetto di criticità locali (tombature, restringimenti, occlusioni delle luci dei ponti, ecc); possibile scorrimento superficiale delle acque nelle strade con fenomeni di rigurgito dei sistemi di smaltimento delle acque piovane e con possibile tracimazione e coinvolgimento delle aree urbane depresse, dei locali interrati e di quelli posti a pian terreno lungo le vie potenzialmente interessate da deflussi idrici; possibili temporanee interruzioni della rete stradale e/o ferroviaria in prossimità di impluvi, canali, zone depresse (sottopassi, tunnel, avvallamenti stradali, etc.) e a valle di porzioni di versante interessate da fenomeni franosi; possibili limitati danni alle opere idrauliche di difesa delle sponde, alle attività agricole, ai cantieri, agli insediamenti civili e industriali in alveo; possibili criticità connesse a localizzate cadute massi.

TEMPORALI FORTI

Criticità Giallo: In uno scenario caratterizzato da elevata incertezza previsionale, saranno possibili fenomeni intensi occasionalmente pericolosi per l'incolumità delle persone e in grado di causare disagi e danni a carattere locale. Saranno possibili gli effetti riconducibili al rischio **idrogeologico-idraulico reticolo minore**, che potrebbero verificarsi in maniera repentina ed improvvisa.

A causa delle violente raffiche di **vento**, saranno possibili ulteriori effetti tra cui ad esempio, rottura di rami e/o caduta di alberi, caduta di tegole, danni alle strutture provvisorie e/o agli edifici, abbattimento di pali, segnaletica e impalcature, trasporto di materiale, disagi e/o interruzione della viabilità e danneggiamenti alle reti di distribuzione di servizi (tra cui telefonia ed elettricità) con conseguenti interruzioni.

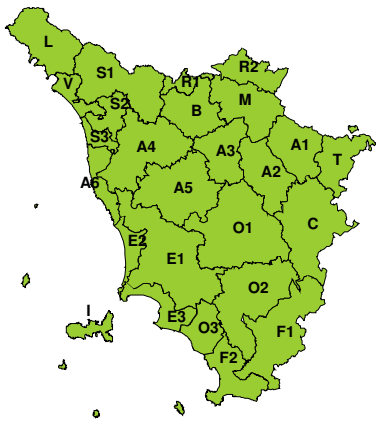
Nel caso in cui si verificano **grandinate** saranno inoltre possibili danni alle colture agricole, alle coperture degli edifici e agli automezzi.

Infine a causa delle **fulminazioni** saranno possibili danneggiamenti agli edifici, alberi e alle reti di distribuzione di servizi (tra cui telefonia ed elettricità) e eventualmente l'innesco di incendi in aree boschive.

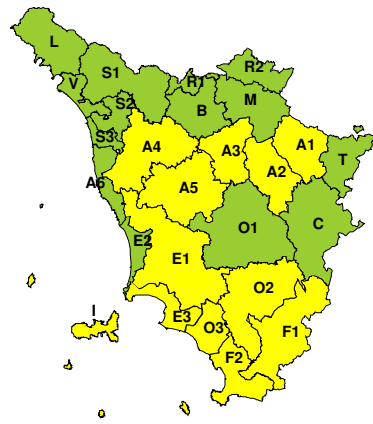


RISCHIO IDROGEOLOGICO-IDRAULICO RETICOLO MINORE

Venerdì, 17 Maggio 2019

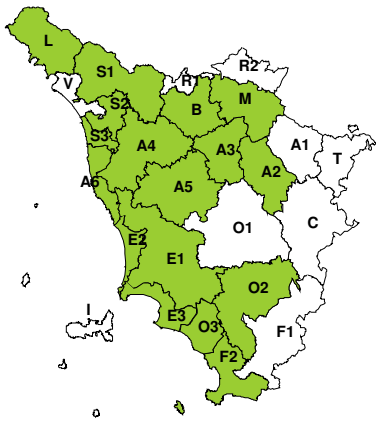


Sabato, 18 Maggio 2019

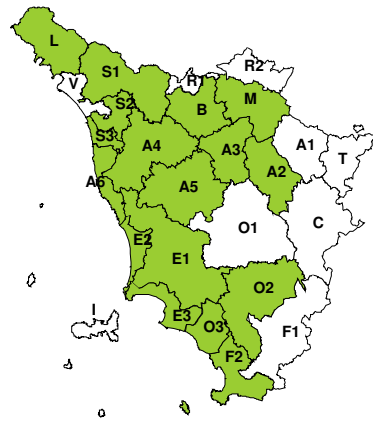


RISCHIO IDRAULICO RETICOLO PRINCIPALE

Venerdì, 17 Maggio 2019



Sabato, 18 Maggio 2019

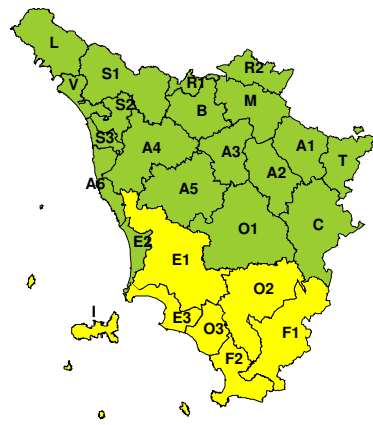


RISCHIO TEMPORALI FORTI

Venerdì, 17 Maggio 2019



Sabato, 18 Maggio 2019



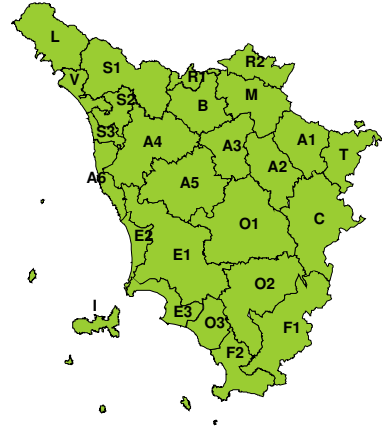


RISCHIO VENTO

Venerdì, 17 Maggio 2019

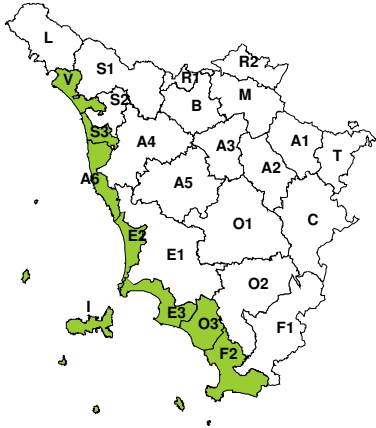


Sabato, 18 Maggio 2019

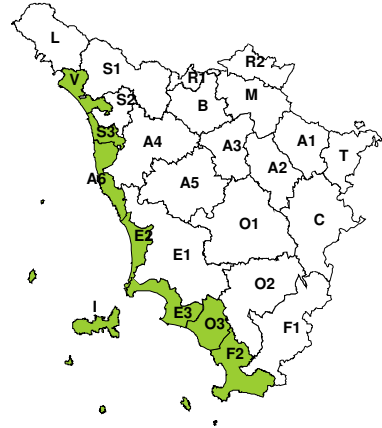


RISCHIO MAREGGIATE

Venerdì, 17 Maggio 2019

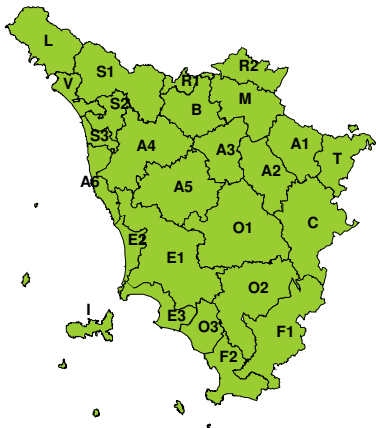


Sabato, 18 Maggio 2019

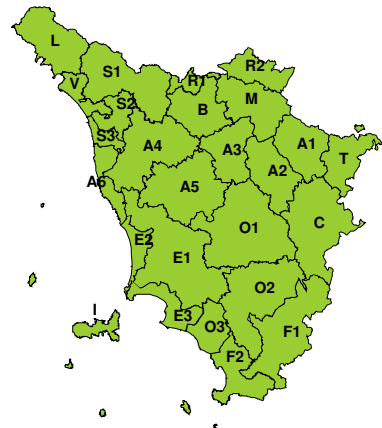


RISCHIO NEVE

Venerdì, 17 Maggio 2019



Sabato, 18 Maggio 2019





RISCHIO GHIACCIO

Venerdì, 17 Maggio 2019



Sabato, 18 Maggio 2019

