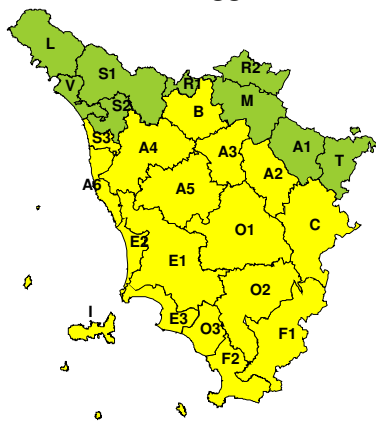
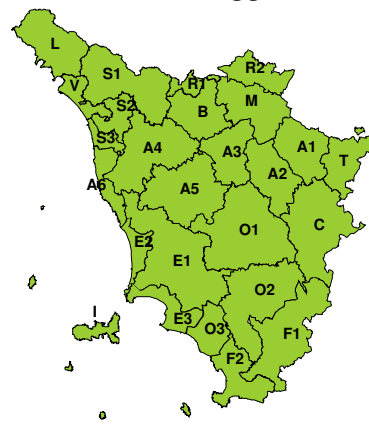


**BOLLETTINO DI VALUTAZIONE DELLE CRITICITÀ**Emissione di **Martedì, 14 Maggio 2019**, ore 12.14**Martedì, 14 Maggio 2019****Mercoledì, 15 Maggio 2019****AREE INTERESSATE:**

- A1-Arno-Casentino
- A2-Arno-Valdarno Sup.
- A3-Arno-Firenze
- A4-Valdarno Inf.
- A5-Valdelsa-Valdera
- A6-Arno-Costa
- B-Bisenzio e Ombr. Pt
- C-Valdichiana
- E1-Etruria
- E2-Etruria-Costa Nord
- E3-Etruria-Costa Sud
- F1-Fiora e Alb.
- F2-Fiora e Alb.-Costa e G
- I-Isole
- L-Lunigiana
- M-Mugello-Val di Sieve
- O1-Ombr. Gr-Alto
- O2-Ombr. Gr-Medio
- O3-Ombr. Gr-Costa
- R1-Reno
- R2-Romagna-Toscana
- S1-Serchio-Garf.-Lima
- S2-Serchio-Lucca
- S3-Serchio-Costa
- T-Valtiberina
- V-Versilia

Legenda criticità: VERDE, ■ GIALLO, ● ARANCIONE, ▲ ROSSO

PROVINCE INTERESSATE: AREZZO, FIRENZE, GROSSETO, LIVORNO, LUCCA, PISA, PISTOIA, PRATO, SIENA

**FENOMENI PREVISTI**

Oggi, martedì, temporanea rimonta della pressione sul Tirreno e minimo sullo Ionio con ancora un flusso sostenuto da nord-est. Domani, mercoledì, un altro nucleo di aria fredda e instabile in arrivo dalla Scandinavia determinerà un nuovo temporaneo peggioramento anche sulla Toscana associato ad un deciso calo termico, sostenute correnti di Grecale e la possibilità di temporali.

**TEMPORALI:** Domani, mercoledì, possibilità di temporali sparsi, inizialmente in prossimità dell'Appennino, tra la tarda mattinata e il pomeriggio anche sul resto della regione. Possibilità di colpi di vento e locali grandinate.

**VENTO:** Oggi, martedì, generale attenuazione del vento, ma con ancora forti raffiche da nord-est.

**DESCRIZIONE DELLE CRITICITÀ PREVISTE:**

Sulla base delle previsioni meteorologiche odierne e delle valutazioni dei possibili effetti al suolo effettuate, si prefigurano i seguenti scenari di criticità:

ZONE DI ALLERTA	RISCHIO	TEMPI	CRITICITÀ
A2, A3, A4, A5, A6 B, C, E1, E2, E3 F1, F2, I, O1, O2 O3, S3	VENTO	in corso fino alle ore 20.00 Martedì, 14 Maggio 2019	<b>GIALLO</b>



## DESCRIZIONE DEGLI SCENARI DI EVENTO PREVISTI

---

### VENTO

**Criticità Giallo:** Sono possibili fenomeni occasionalmente pericolosi per l'incolumità delle persone, in grado di causare disagi e danni a carattere locale.

Sono possibili isolate rotture di rami e/o caduta di alberi, caduta di tegole e cornicioni, localizzati danni alle strutture provvisorie, con trasporto di materiale vario.

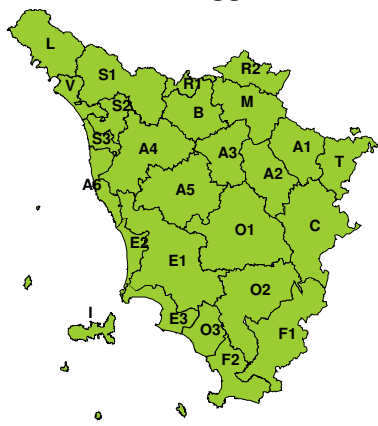
Sono possibili localizzati problemi alla circolazione stradale in particolare su viadotti e ponti, con temporanee interruzioni della viabilità. Sono possibili occasionali disagi dovuti a ritardi o cancellazioni dei collegamenti terrestri, ferroviari, aerei e marittimi.

Sono possibili occasionali problemi alle reti di distribuzione di servizi (tra cui telefonia ed elettricità) con temporanee interruzioni dei servizi.



**RISCHIO IDROGEOLOGICO-IDRAULICO RETICOLO MINORE**

**Martedì, 14 Maggio 2019**



**Mercoledì, 15 Maggio 2019**



**RISCHIO IDRAULICO RETICOLO PRINCIPALE**

**Martedì, 14 Maggio 2019**

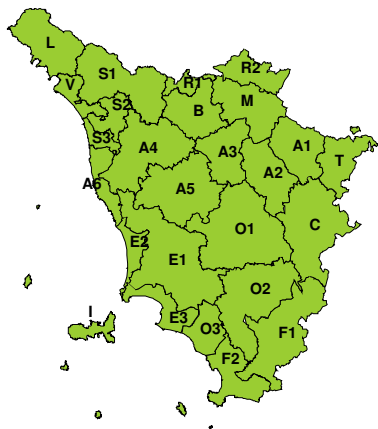


**Mercoledì, 15 Maggio 2019**



**RISCHIO TEMPORALI FORTI**

**Martedì, 14 Maggio 2019**



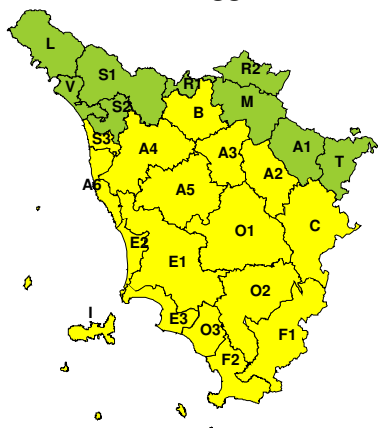
**Mercoledì, 15 Maggio 2019**





### RISCHIO VENTO

Martedì, 14 Maggio 2019

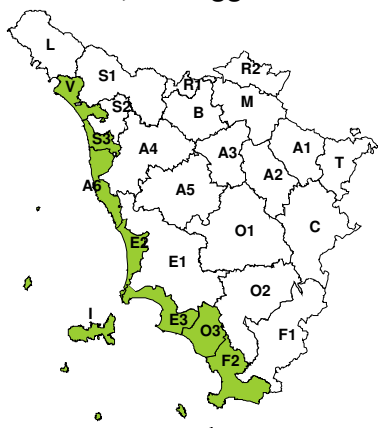


Mercoledì, 15 Maggio 2019

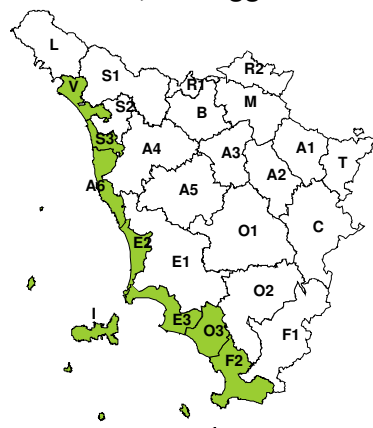


### RISCHIO MAREGGIATE

Martedì, 14 Maggio 2019



Mercoledì, 15 Maggio 2019



### RISCHIO NEVE

Martedì, 14 Maggio 2019



Mercoledì, 15 Maggio 2019





**RISCHIO GHIACCIO**

**Martedì, 14 Maggio 2019**



**Mercoledì, 15 Maggio 2019**

