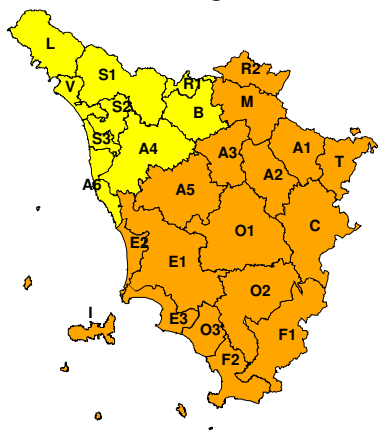
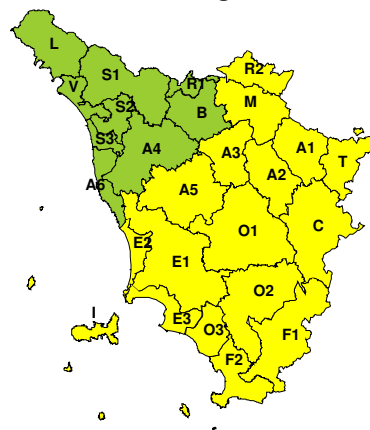



BOLLETTINO DI VALUTAZIONE DELLE CRITICITÀ
Emissione di **Lunedì, 16 Luglio 2018**, ore 12.46
AVVISO DI CRITICITÀ REGIONALE
Valido dalle ore 18.00 di **Lunedì, 16 Luglio 2018** alle ore 23.59 di **Lunedì, 16 Luglio 2018**

Lunedì, 16 Luglio 2018



Martedì, 17 Luglio 2018


AREE INTERESSATE:

- | | | |
|-------------------------|-----------------------------|-------------------------|
| ● A1-Arno-Casentino | ● E2-Etruria-Costa Nord | ● O3-Ombr. Gr-Costa |
| ● A2-Arno-Valdarno Sup. | ● E3-Etruria-Costa Sud | ■ R1-Reno |
| ● A3-Arno-Firenze | ● F1-Fiora e Alb. | ● R2-Romagna-Toscana |
| ■ A4-Valdarno Inf. | ● F2-Fiora e Alb.-Costa e G | ■ S1-Serchio-Garf.-Lima |
| ● A5-Valdelsa-Valdera | ● I-Isole | ■ S2-Serchio-Lucca |
| ■ A6-Arno-Costa | ■ L-Lunigiana | ■ S3-Serchio-Costa |
| ■ B-Bisenzio e Ombr. Pt | ● M-Mugello-Val di Sieve | ● T-Valtiberina |
| ● C-Valdichiana | ● O1-Ombr. Gr-Alto | ■ V-Versilia |
| ● E1-Etruria | ● O2-Ombr. Gr-Medio | |

Legenda criticità: VERDE, ■ GIALLO, ● ARANCIONE, ▲ ROSSO

PROVINCE INTERESSATE: AREZZO, FIRENZE, GROSSETO, LIVORNO, LUCCA, MASSA-CARRARA, PISA, PISTOIA, PRATO, SIENA

FENOMENI PREVISTI

una perturbazione nord atlantica transiterà nella giornata di oggi sulla Toscana recando rovesci e temporali sparsi, anche di forte intensità. Domani, martedì, generale miglioramento, salvo possibilità di locali temporali pomeridiani sui rilievi causati da infiltrazioni d'aria fredda in quota.

PIOGGIA: dal pomeriggio di oggi e fino alle prime ore di domani, martedì, possibilità di rovesci sparsi e temporali, anche di forte intensità, più probabili e frequenti sulle province centro-meridionali. Cumulati medi significativi e massimi puntuali elevati o localmente molto elevati, in particolare sulle aree centro-meridionali. Intensità orarie attese fino a molto forti.

TEMPORALI: dal pomeriggio di oggi e fino alle prime ore di domani, martedì, possibili temporali di forte intensità, più probabili e frequenti sulle province centro meridionali. Possibilità di forti raffiche di vento e grandinate durante i temporali. Nel pomeriggio di domani, martedì, possibilità di locali temporali nelle zone interne con raffiche di vento e grandinate solo occasionali.

DESCRIZIONE DELLE CRITICITÀ PREVISTE:

Sulla base delle previsioni meteorologiche odierne e delle valutazioni dei possibili effetti al suolo effettuate, si prefigurano i seguenti scenari di criticità:



ZONE DI ALLERTA	RISCHIO	TEMPI	CRITICITÀ
A1, A2, A3, A5, C E1, E2, E3, F1, F2 I, M, O1, O2, O3 R2, T	IDROGEOLOGICO IDRAULICO RETICOLO MINORE	dalle ore 15.00 Lunedì, 16 Luglio 2018 alle ore 18.00 Lunedì, 16 Luglio 2018	GIALLO
A4, A6, B, L, R1 S1, S2, S3, V	IDROGEOLOGICO IDRAULICO RETICOLO MINORE	dalle ore 18.00 Lunedì, 16 Luglio 2018 alle ore 23.59 Lunedì, 16 Luglio 2018	GIALLO
A1, A2, A3, A5, C E1, E2, E3, F1, F2 I, M, O1, O2, O3 R2, T	IDROGEOLOGICO IDRAULICO RETICOLO MINORE	dalle ore 18.00 Lunedì, 16 Luglio 2018 alle ore 23.59 Lunedì, 16 Luglio 2018	ARANCIONE
A1, A2, A3, A5, C E1, E2, E3, F1, F2 I, M, O1, O2, O3 R2, T	IDROGEOLOGICO IDRAULICO RETICOLO MINORE	dalle ore 00.00 Martedì, 17 Luglio 2018 alle ore 08.00 Martedì, 17 Luglio 2018	GIALLO
A1, A2, A3, A5, C E1, E2, E3, F1, F2 I, M, O1, O2, O3 R2, T	TEMPORALI FORTI	dalle ore 15.00 Lunedì, 16 Luglio 2018 alle ore 18.00 Lunedì, 16 Luglio 2018	GIALLO
A4, A6, B, L, R1 S1, S2, S3, V	TEMPORALI FORTI	dalle ore 18.00 Lunedì, 16 Luglio 2018 alle ore 23.59 Lunedì, 16 Luglio 2018	GIALLO
A1, A2, A3, A5, C E1, E2, E3, F1, F2 I, M, O1, O2, O3 R2, T	TEMPORALI FORTI	dalle ore 18.00 Lunedì, 16 Luglio 2018 alle ore 23.59 Lunedì, 16 Luglio 2018	ARANCIONE
A1, A2, A3, A5, C E1, E2, E3, F1, F2 I, M, O1, O2, O3 R2, T	TEMPORALI FORTI	dalle ore 00.00 Martedì, 17 Luglio 2018 alle ore 08.00 Martedì, 17 Luglio 2018	GIALLO



DESCRIZIONE DEGLI SCENARI DI EVENTO PREVISTI

IDROGEOLOGICO

IDRAULICO RETICOLO MINORE

Criticità Giallo: Possibilità di innesco di frane superficiali/colate rapide di detriti o fango in bacini di dimensioni limitate e ruscellamenti superficiali anche con trasporto di materiale con conseguenti possibili danni localizzati alle infrastrutture, edifici e attività agricole, cantieri, insediamenti civili e industriali esposti; possibile innalzamento dei livelli idrometrici dei corsi d'acqua minori, con inondazioni delle aree limitrofe, anche per effetto di criticità locali (tombature, restringimenti, occlusioni delle luci dei ponti, ecc); possibile scorrimento superficiale delle acque nelle strade con fenomeni di rigurgito dei sistemi di smaltimento delle acque piovane e con possibile tracimazione e coinvolgimento delle aree urbane depresse, dei locali interrati e di quelli posti a pian terreno lungo le vie potenzialmente interessate da deflussi idrici; possibili temporanee interruzioni della rete stradale e/o ferroviaria in prossimità di impluvi, canali, zone depresse (sottopassi, tunnel, avvallamenti stradali, etc.) e a valle di porzioni di versante interessate da fenomeni franosi; possibili limitati danni alle opere idrauliche di difesa delle sponde, alle attività agricole, ai cantieri, agli insediamenti civili e industriali in alveo; possibili criticità connesse a localizzate cadute massi.

IDROGEOLOGICO

IDRAULICO RETICOLO MINORE

Criticità Arancione: Possibilità di fenomeni diffusi di instabilità di versante, localmente anche profonda, in contesti geologici particolarmente critici nonché di frane superficiali e colate rapide di detriti o di fango; possibilità di significativi ruscellamenti superficiali, anche con trasporto di materiale, e di aperture di voragini per fenomeni di erosione; possibilità di innalzamento dei livelli idrometrici dei corsi d'acqua minori, con fenomeni di inondazione delle aree limitrofe, anche per effetto di criticità locali (tombature, restringimenti, occlusioni delle luci dei ponti, etc.). Possibili allagamenti di locali interrati e di quelli posti a pian terreno lungo vie potenzialmente interessate da deflussi idrici e danni e allagamenti a singoli edifici o centri abitati, infrastrutture, edifici e attività agricole, cantieri, insediamenti civili e industriali esposti ai suddetti fenomeni; possibili interruzioni della rete stradale e/o ferroviaria in prossimità di impluvie a valle di frane e colate di detrito in zone depresse in prossimità del reticolo idrografico; possibili danni alle opere di contenimento, regimazione e attraversamento dei corsi d'acqua; possibili danni a infrastrutture, edifici e attività agricole, cantieri, insediamenti civili e industriali situati in aree inondabili; possibili criticità connesse a cadute massi in più punti del territorio.

TEMPORALI FORTI

Criticità Giallo: In uno scenario caratterizzato da elevata incertezza previsionale, saranno possibili fenomeni intensi occasionalmente pericolosi per l'incolumità delle persone e in grado di causare disagi e danni a carattere locale. Saranno possibili gli effetti riconducibili al rischio **idrogeologico-idraulico reticolo minore**, che potrebbero verificarsi in maniera repentina ed improvvisa.

A causa delle violente raffiche di **vento**, saranno possibili ulteriori effetti tra cui ad esempio, rottura di rami e/o caduta di alberi, caduta di tegole, danni alle strutture provvisorie e/o agli edifici, abbattimento di pali, segnaletica e impalcature, trasporto di materiale, disagi e/o interruzione della viabilità e danneggiamenti alle reti di distribuzione di servizi (tra cui telefonia ed elettricità) con conseguenti interruzioni.

Nel caso in cui si verificano **grandinate** saranno inoltre possibili danni alle colture agricole, alle coperture degli edifici e agli automezzi.

Infine a causa delle **fulminazioni** saranno possibili danneggiamenti agli edifici, alberi e alle reti di distribuzione di servizi (tra cui telefonia ed elettricità) e eventualmente l'innesco di incendi in aree boschive.

TEMPORALI FORTI

Criticità Arancione: In uno scenario caratterizzato da incertezza previsionale, sono previsti fenomeni pericolosi per l'incolumità delle persone, in grado di causare disagi anche prolungati e danni consistenti su aree anche estese. Saranno possibili gli effetti riconducibili al rischio **idrogeologico-idraulico reticolo minore**, che potrebbero verificarsi in maniera repentina ed improvvisa.

A causa delle violente raffiche di **vento**, saranno possibili ulteriori effetti tra cui ad esempio, rottura di rami e/o caduta di alberi, caduta di tegole, danni alle strutture provvisorie e/o agli edifici, abbattimento di pali, segnaletica e impalcature, trasporto di materiale, disagi e/o interruzione della viabilità e danneggiamenti alle reti di distribuzione di servizi (tra cui telefonia ed elettricità) con conseguenti interruzioni.

Nel caso in cui si verificano **grandinate** saranno inoltre possibili danni alle colture agricole, alle coperture degli edifici e agli automezzi.

Infine a causa delle **fulminazioni** saranno possibili danneggiamenti agli edifici, alberi e alle reti di distribuzione di servizi (tra cui telefonia ed elettricità) e eventualmente l'innesco di incendi in aree boschive.



Regione Toscana

Centro Funzionale di Monitoraggio Meteo Idrologico - Idraulico Settore Idrologico Regionale



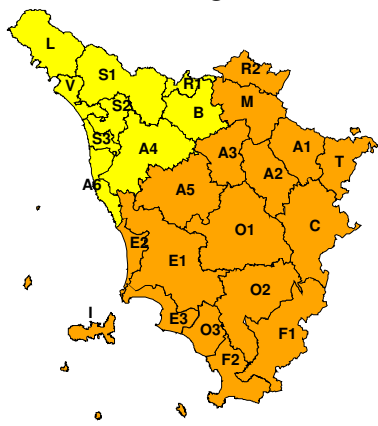
Si raccomanda di prendere visione durante l'evento dei Bollettini di Monitoraggio e Aggiornamento emessi a cadenze regolari sul sito www.cfr.toscana.it al fine di seguire l'evolversi della situazione meteo-idrologica.

Centro Funzionale Regionale

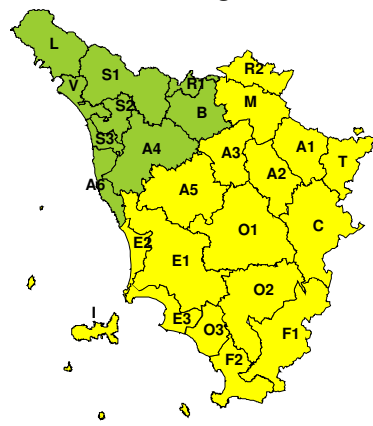


RISCHIO IDROGEOLOGICO-IDRAULICO RETICOLO MINORE

Lunedì, 16 Luglio 2018

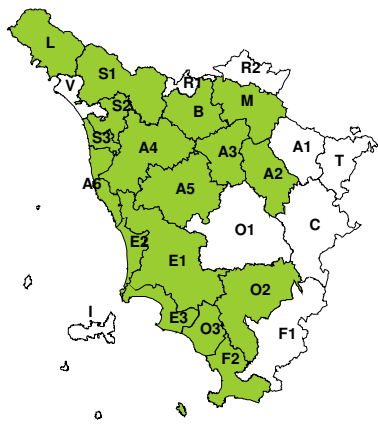


Martedì, 17 Luglio 2018

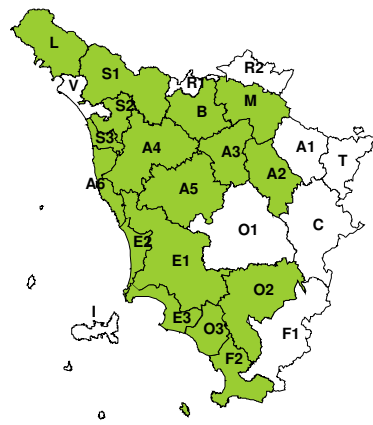


RISCHIO IDRAULICO RETICOLO PRINCIPALE

Lunedì, 16 Luglio 2018

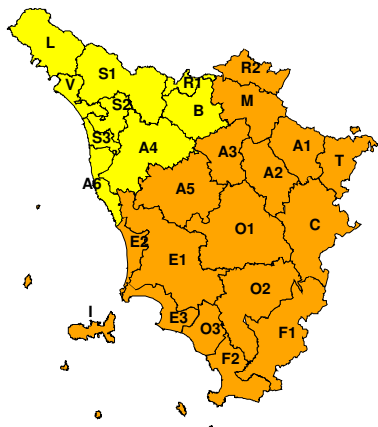


Martedì, 17 Luglio 2018

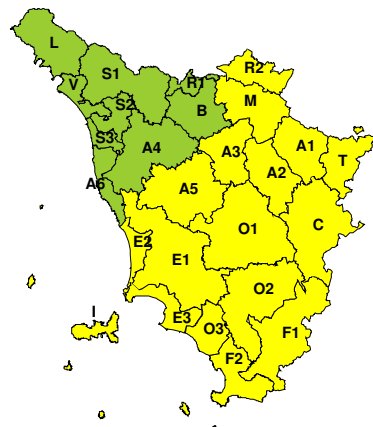


RISCHIO TEMPORALI FORTI

Lunedì, 16 Luglio 2018



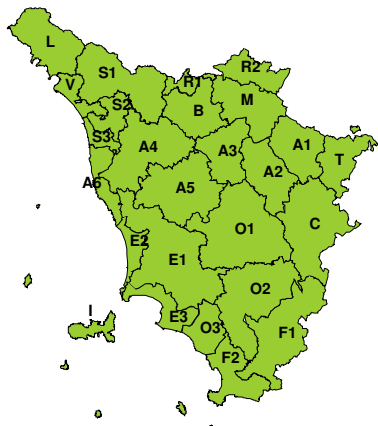
Martedì, 17 Luglio 2018





RISCHIO VENTO

Lunedì, 16 Luglio 2018

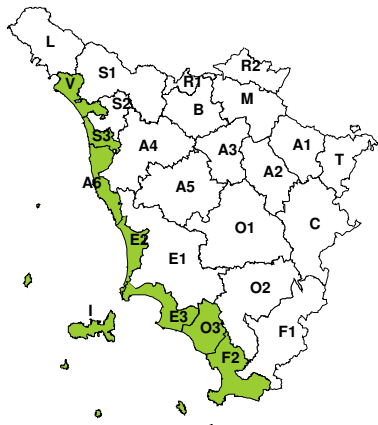


Martedì, 17 Luglio 2018

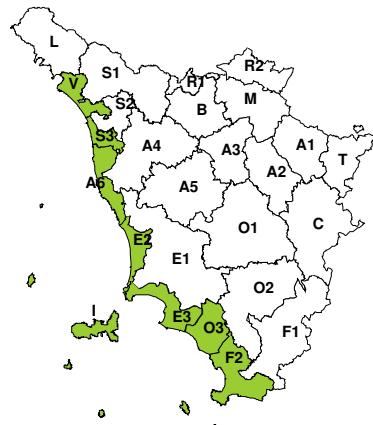


RISCHIO MAREGGIATE

Lunedì, 16 Luglio 2018

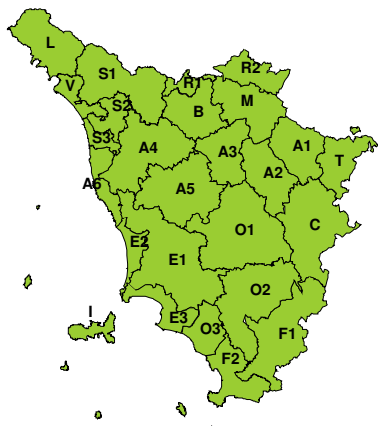


Martedì, 17 Luglio 2018



RISCHIO NEVE

Lunedì, 16 Luglio 2018



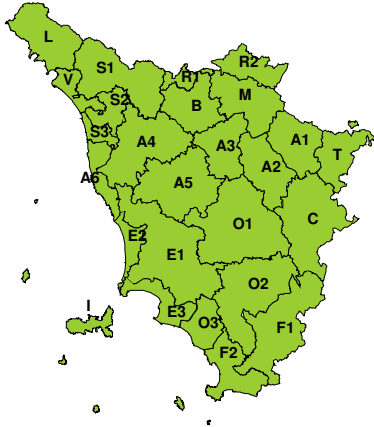
Martedì, 17 Luglio 2018





RISCHIO GHIACCIO

Lunedì, 16 Luglio 2018



Martedì, 17 Luglio 2018

