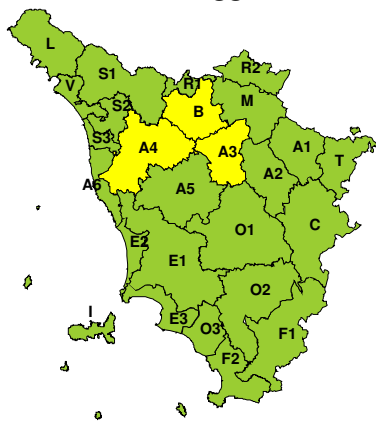
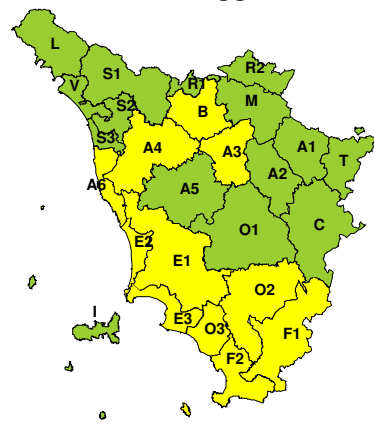



BOLLETTINO DI VALUTAZIONE DELLE CRITICITÀ

 Emissione di **Giovedì, 03 Maggio 2018**, ore 11.51

Giovedì, 03 Maggio 2018

Venerdì, 04 Maggio 2018

AREE INTERESSATE:

- | | | |
|--------------------------------|------------------------------------|----------------------------|
| A1-Arno-Casentino | ■ E2-Etruria-Costa Nord | ■ O3-Ombr. Gr-Costa |
| A2-Arno-Valdarno Sup. | ■ E3-Etruria-Costa Sud | R1-Reno |
| ■ A3-Arno-Firenze | ■ F1-Fiora e Alb. | R2-Romagna-Toscana |
| ■ A4-Valdarno Inf. | ■ F2-Fiora e Alb.-Costa e G | S1-Serchio-Garf.-Lima |
| A5-Valdelsa-Valdera | I-Isole | S2-Serchio-Lucca |
| ■ A6-Arno-Costa | L-Lunigiana | S3-Serchio-Costa |
| ■ B-Bisenzio e Ombr. Pt | M-Mugello-Val di Sieve | T-Valtiberina |
| C-Valdichiana | O1-Ombr. Gr-Alto | V-Versilia |
| ■ E1-Etruria | ■ O2-Ombr. Gr-Medio | |

Legenda criticità: VERDE, ■ GIALLO, ● ARANCIONE, ▲ ROSSO

PROVINCE INTERESSATE: FIRENZE, GROSSETO, LIVORNO, LUCCA, PISA, PISTOIA, PRATO, SIENA

FENOMENI PREVISTI

un profondo vortice depressionario centrato sul basso Tirreno interessa gran parte dell'Italia. Sulla Toscana molto nuvoloso con piogge e rovesci sparsi e venti di Grecale con forti raffiche.

PIOGGIA: domani, venerdì, da fine mattinata possibilità di precipitazioni a prevalente carattere di rovescio o breve temporali sulle zone centrali e meridionali prossime alla costa; cumulati medi significativi con punte massime fino a localmente elevate con intensità oraria tra moderata e forte.

TEMPORALI: nel corso delle ore centrali di domani, Venerdì, possibilità di temporali sulle zone centro meridionali (aree A4, A5, A6, E1, E2, E3, O1, O2, O3, F1 e F2).

VENTO: oggi, giovedì, e domani, venerdì, venti di Grecale con possibili forti raffiche sulle pianure settentrionali.

DESCRIZIONE DELLE CRITICITÀ PREVISTE:

Sulla base delle previsioni meteorologiche odierne e delle valutazioni dei possibili effetti al suolo effettuate, si prefigurano i seguenti scenari di criticità:



| ZONE DI ALLERTA | RISCHIO | TEMPI | CRITICITÀ |
|--|--|---|---------------|
| A6, E1, E2, E3, F1 F2, O2, O3 | IDROGEOLOGICO IDRAULICO RETICOLO MINORE | dalle ore 12.00 Venerdì, 04 Maggio 2018 alle ore 23.59 Venerdì, 04 Maggio 2018 | GIALLO |
| A3, A4, B | VENTO | in corso fino alle ore 20.00 Venerdì, 04 Maggio 2018 | GIALLO |

DESCRIZIONE DEGLI SCENARI DI EVENTO PREVISTI
IDROGEOLOGICO
IDRAULICO RETICOLO MINORE

Criticità Giallo: Possibilità di innesco di frane superficiali/colate rapide di detriti o fango in bacini di dimensioni limitate e ruscellamenti superficiali anche con trasporto di materiale con conseguenti possibili danni localizzati alle infrastrutture, edifici e attività agricole, cantieri, insediamenti civili e industriali esposti; possibile innalzamento dei livelli idrometrici dei corsi d'acqua minori, con inondazioni delle aree limitrofe, anche per effetto di criticità locali (tombature, restringimenti, occlusioni delle luci dei ponti, ecc); possibile scorrimento superficiale delle acque nelle strade con fenomeni di rigurgito dei sistemi di smaltimento delle acque piovane e con possibile tracimazione e coinvolgimento delle aree urbane depresse, dei locali interrati e di quelli posti a pian terreno lungo le vie potenzialmente interessate da deflussi idrici; possibili temporanee interruzioni della rete stradale e/o ferroviaria in prossimità di impluvi, canali, zone depresse (sottopassi, tunnel, avvallamenti stradali, etc.) e a valle di porzioni di versante interessate da fenomeni franosi; possibili limitati danni alle opere idrauliche di difesa delle sponde, alle attività agricole, ai cantieri, agli insediamenti civili e industriali in alveo; possibili criticità connesse a localizzate cadute massi.

VENTO

Criticità Giallo: Sono possibili fenomeni occasionalmente pericolosi per l'incolumità delle persone, in grado di causare disagi e danni a carattere locale.

Sono possibili isolate rotture di rami e/o caduta di alberi, caduta di tegole e cornicioni, localizzati danni alle strutture provvisorie, con trasporto di materiale vario.

Sono possibili localizzati problemi alla circolazione stradale in particolare su viadotti e ponti, con temporanee interruzioni della viabilità. Sono possibili occasionali disagi dovuti a ritardi o cancellazioni dei collegamenti terrestri, ferroviari, aerei e marittimi.

Sono possibili occasionali problemi alle reti di distribuzione di servizi (tra cui telefonia ed elettricità) con temporanee interruzioni dei servizi.

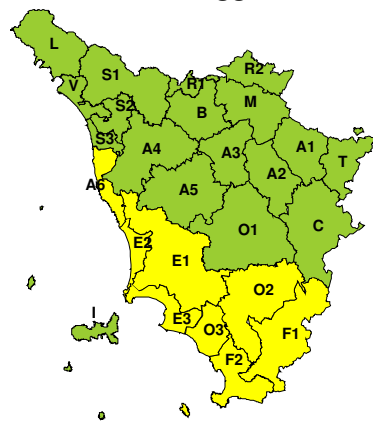


RISCHIO IDROGEOLOGICO-IDRAULICO RETICOLO MINORE

Giovedì, 03 Maggio 2018



Venerdì, 04 Maggio 2018



RISCHIO IDRAULICO RETICOLO PRINCIPALE

Giovedì, 03 Maggio 2018



Venerdì, 04 Maggio 2018



RISCHIO TEMPORALI FORTI

Giovedì, 03 Maggio 2018



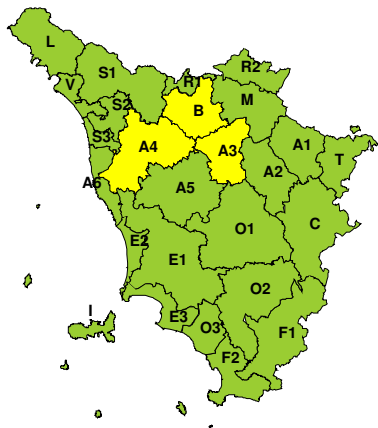
Venerdì, 04 Maggio 2018



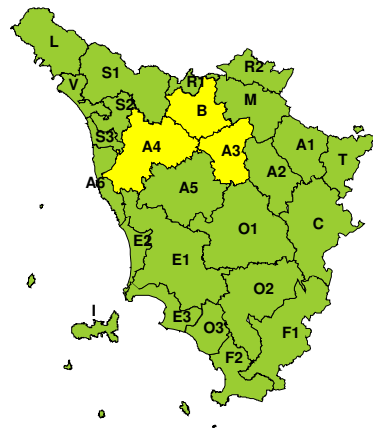


RISCHIO VENTO

Giovedì, 03 Maggio 2018



Venerdì, 04 Maggio 2018



RISCHIO MAREGGIATE

Giovedì, 03 Maggio 2018



Venerdì, 04 Maggio 2018



RISCHIO NEVE

Giovedì, 03 Maggio 2018



Venerdì, 04 Maggio 2018





RISCHIO GHIACCIO

Giovedì, 03 Maggio 2018



Venerdì, 04 Maggio 2018

