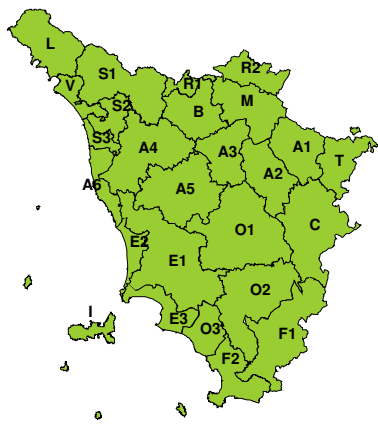
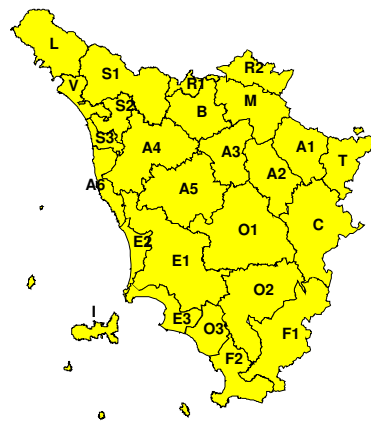


**BOLLETTINO DI VALUTAZIONE DELLE CRITICITÀ**Emissione di **Lunedì, 05 Marzo 2018**, ore 12.47

Lunedì, 05 Marzo 2018



Martedì, 06 Marzo 2018

**AREE INTERESSATE:**

- | | | |
|-------------------------|-----------------------------|-------------------------|
| ■ A1-Arno-Casentino | ■ E2-Etruria-Costa Nord | ■ O3-Ombr. Gr-Costa |
| ■ A2-Arno-Valdarno Sup. | ■ E3-Etruria-Costa Sud | ■ R1-Reno |
| ■ A3-Arno-Firenze | ■ F1-Fiora e Alb. | ■ R2-Romagna-Toscana |
| ■ A4-Valdarno Inf. | ■ F2-Fiora e Alb.-Costa e G | ■ S1-Serchio-Garf.-Lima |
| ■ A5-Valdelsa-Valdera | ■ I-Isole | ■ S2-Serchio-Lucca |
| ■ A6-Arno-Costa | ■ L-Lunigiana | ■ S3-Serchio-Costa |
| ■ B-Bisenzio e Ombr. Pt | ■ M-Mugello-Val di Sieve | ■ T-Valtiberina |
| ■ C-Valdichiana | ■ O1-Ombr. Gr-Alto | ■ V-Versilia |
| ■ E1-Etruria | ■ O2-Ombr. Gr-Medio | |

Legenda criticità: VERDE, ■ GIALLO, ● ARANCIONE, ▲ ROSSO

PROVINCE INTERESSATE: AREZZO, FIRENZE, GROSSETO, LIVORNO, LUCCA, MASSA-CARRARA, PISA, PISTOIA, PRATO, SIENA

FENOMENI PREVISTI

la Toscana è interessata da un flusso umido e relativamente mite di origine atlantica con probabili piogge fino a mercoledì.

PIOGGIA: Oggi, lunedì, deboli piogge sparse sulle zone più orientali e meridionali della regione. Cumulati medi significativi sulla provincia di Arezzo, non significativi altrove.

Domani, martedì, precipitazioni sparse su tutta la regione, localmente a carattere di rovescio o temporale. Cumulati medi significativi ovunque; cumulati massimi non elevati sulle zone meridionali e sulla costa centro-meridionale a causa dei possibili rovesci o locali temporali con cumulati massimi orari fino moderati.

DESCRIZIONE DELLE CRITICITÀ PREVISTE:

Sulla base delle previsioni meteorologiche odierne e delle valutazioni dei possibili effetti al suolo effettuate, si prefigurano i seguenti scenari di criticità:



ZONE DI ALLERTA	RISCHIO	TEMPI	CRITICITÀ
A1, A2, A3, A4, A5 A6, B, C, E1, E2 E3, F1, F2, I, L M, O1, O2, O3, R1 R2, S1, S2, S3, T V	IDROGEOLOGICO IDRAULICO RETICOLO MINORE	dalle ore 00.00 Martedì, 06 Marzo 2018 alle ore 23.59 Martedì, 06 Marzo 2018	GIALLO

DESCRIZIONE DEGLI SCENARI DI EVENTO PREVISTI**IDROGEOLOGICO****IDRAULICO RETICOLO MINORE**

Criticità Giallo: Considerata l'elevata saturazione del suolo si evidenzia la possibilità di innesco di frane superficiali/colate rapide di detriti o fango in bacini di dimensioni limitate e ruscellamenti superficiali anche con trasporto di materiale con conseguenti possibili danni localizzati alle infrastrutture, edifici e attività agricole, cantieri, insediamenti civili e industriali esposti; possibile innalzamento dei livelli idrometrici dei corsi d'acqua minori, con inondazioni delle aree limitrofe, anche per effetto di criticità locali (tombature, restringimenti, occlusioni delle luci dei ponti, ecc); possibile scorrimento superficiale delle acque nelle strade con fenomeni di rigurgito dei sistemi di smaltimento delle acque piovane e con possibile tracimazione e coinvolgimento delle aree urbane depresse, dei locali interrati e di quelli posti a pian terreno lungo le vie potenzialmente interessate da deflussi idrici; possibili temporanee interruzioni della rete stradale e/o ferroviaria in prossimità di impluvi, canali, zone depresse (sottopassi, tunnel, avvallamenti stradali, etc.) e a valle di porzioni di versante interessate da fenomeni franosi; possibili limitati danni alle opere idrauliche di difesa delle sponde, alle attività agricole, ai cantieri, agli insediamenti civili e industriali in alveo; possibili criticità connesse a localizzate cadute massi.

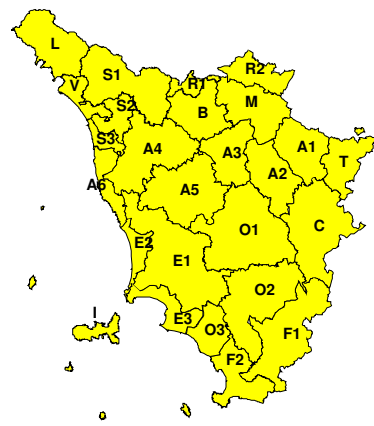


RISCHIO IDROGEOLOGICO-IDRAULICO RETICOLO MINORE

Lunedì, 05 Marzo 2018

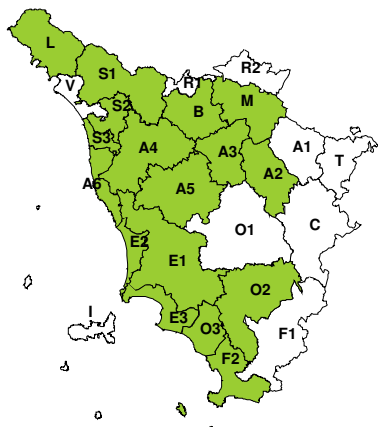


Martedì, 06 Marzo 2018

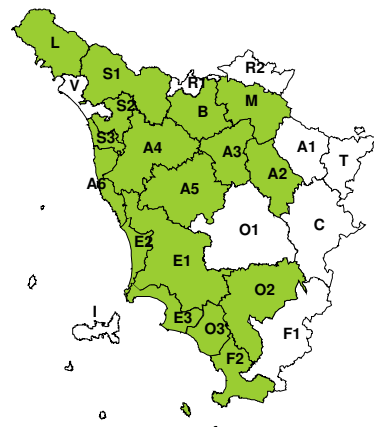


RISCHIO IDRAULICO RETICOLO PRINCIPALE

Lunedì, 05 Marzo 2018

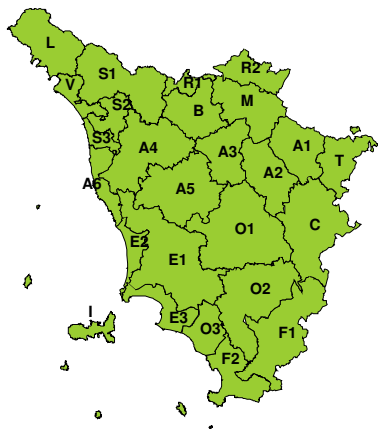


Martedì, 06 Marzo 2018



RISCHIO TEMPORALI FORTI

Lunedì, 05 Marzo 2018



Martedì, 06 Marzo 2018



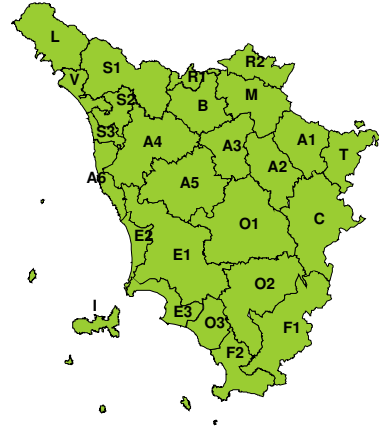


RISCHIO VENTO

Lunedì, 05 Marzo 2018

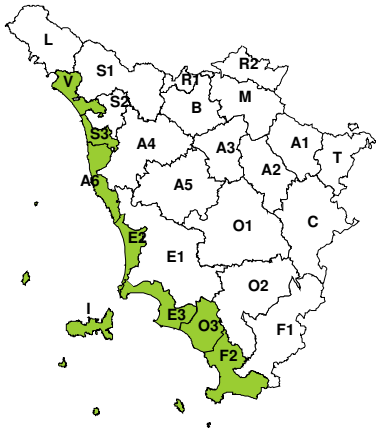


Martedì, 06 Marzo 2018



RISCHIO MAREGGIATE

Lunedì, 05 Marzo 2018

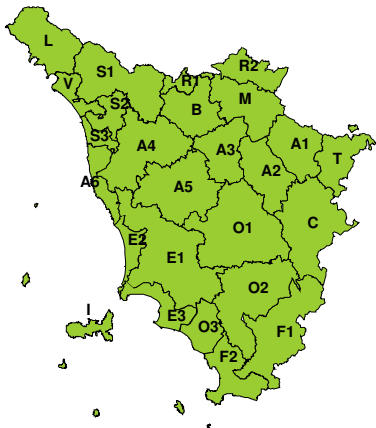


Martedì, 06 Marzo 2018

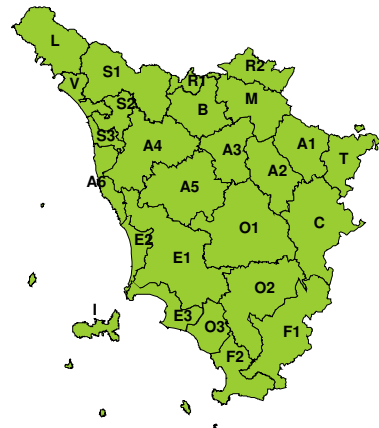


RISCHIO NEVE

Lunedì, 05 Marzo 2018



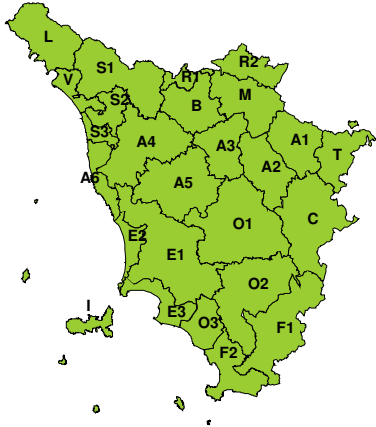
Martedì, 06 Marzo 2018





RISCHIO GHIACCIO

Lunedì, 05 Marzo 2018



Martedì, 06 Marzo 2018

