COMUNE DI CASCIANA TERME LARI

Provincia di Pisa

PIANO STRUTTURALE

Progettazione Urbanistica

Arch. Graziano Massetani
STUDIO MASSETANI Architettura & Urbanistica

Collaboratori:
Pianificatore Territoriale Luca Menguzzato

Indagini geologiche ed idrauliche

STUDIO GEOPROGETTI
Dott. Geol. Francesca Franchi
Dott. Geol. Alberto Frullini

Giovane professionista
Dott. Geol. Roberto Mattei

STUDIO CROCE ENG.
Dott. Ing. Idr. Nicola Croce

Analisi agronomiche

PFM S.r.l. Società tra professionisti
Dott. Agr. Guido Franchi
Dott. Agr. Federico Martinelli

Analisi socio-economiche
Dott. Alessio Falorni - Alfamark

Acustica e risparmio energetico
Prof. Ing. Fabio Fantozzi

Normative edilizie e urbanistiche
Dott. Avv. Piera Tonelli - Studio Gracili Associato

Responsabile del Procedimento:
Arch. Nicola Barsotti

Garante dell'Infomazione e della Partecipazione:
Geom. Simone Giovannelli

Adozione:

Data: Novembre 2018

Approvazione:

QC

04 i

Catasto delle terre incolte

Schede 61 - 90

Usigliano	Scheda n. 61

Inquadramento su Base Topografica

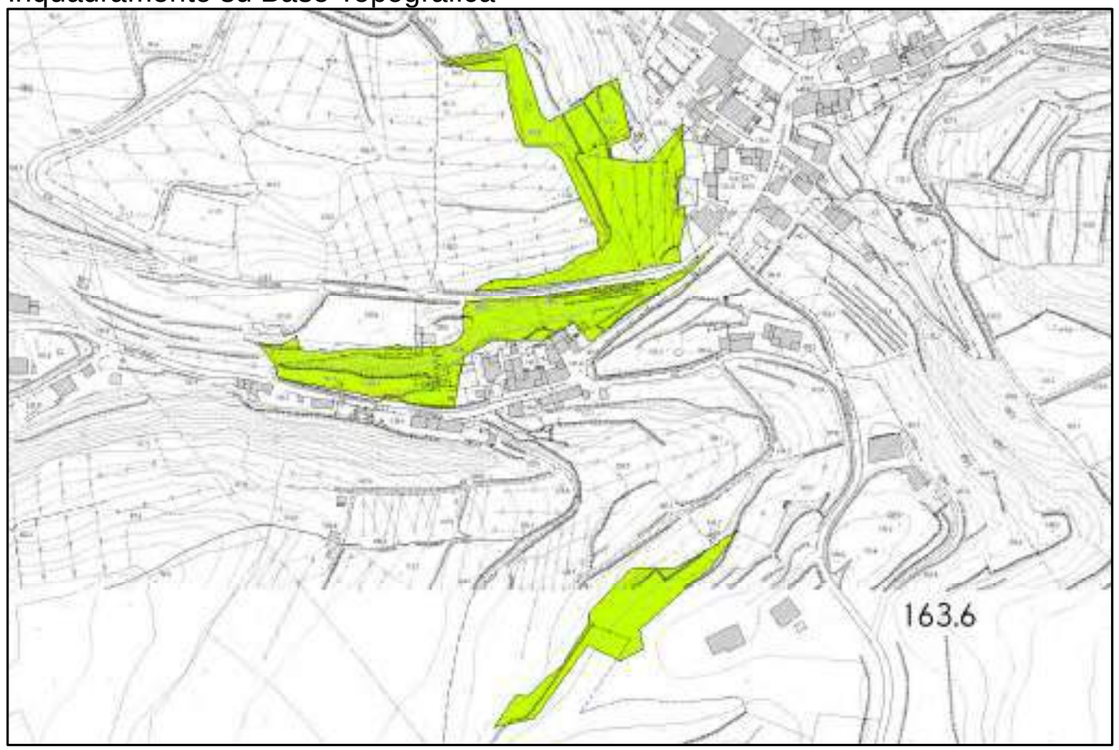

Inquadramento su Base Catastale

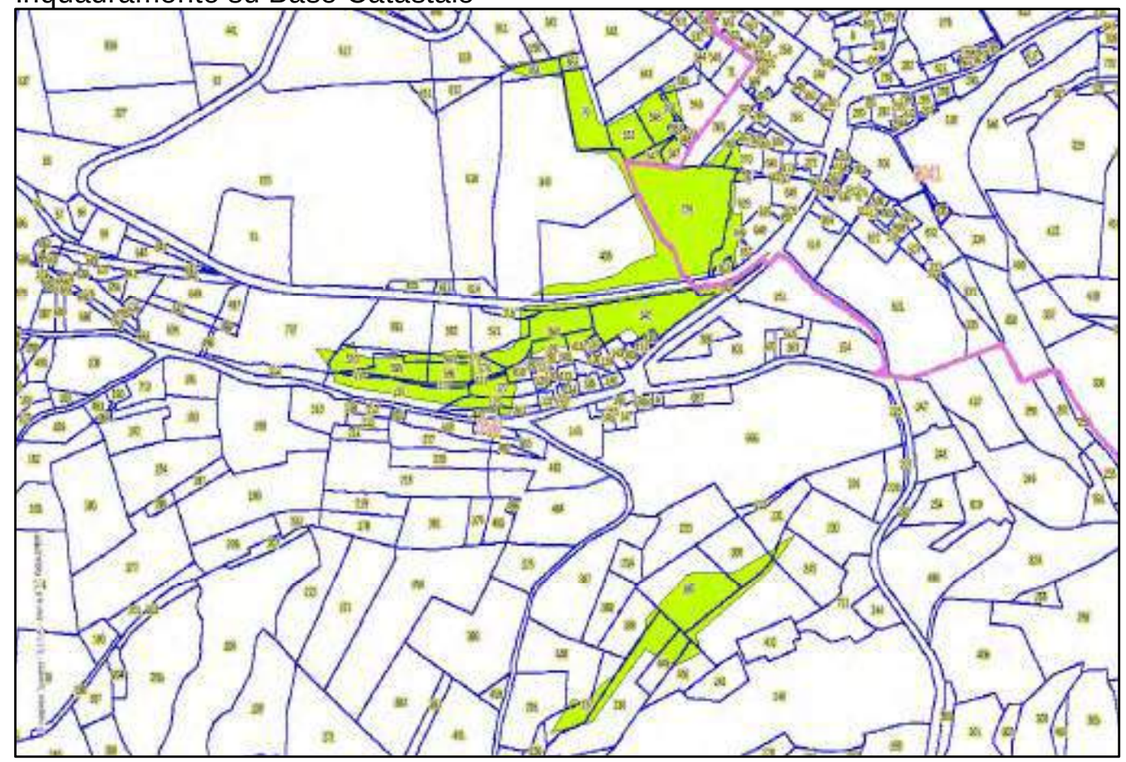

Ortofoto anno 2013

Ortofoto anno 1999

Individuazione Catastale

Sezione	Foglio	Particella	Conduzione
A	41	260, 265, 267, 270, 629, 649, 652, 729, 731	Altra conduzione
A	47	343, 456, 618, 454, 120, 385, 386, 246	Azienda agricola
A	47	347, 348, 533, 546, 547, 545, 549, 550, 553, 552, 590, 551, 70, 150, 142, 430, 414, 126, 415, 137, 113, 360, 572, 592, 573, 574, 594, 596, 119, 121, 122, 123, 610, 361, 447, 118, 595, 593, 213, 243, 389, 238, 449, 450	Altra conduzione

Loc. C. Orzale	Scheda n. 62

Inquadramento su Base Topografica

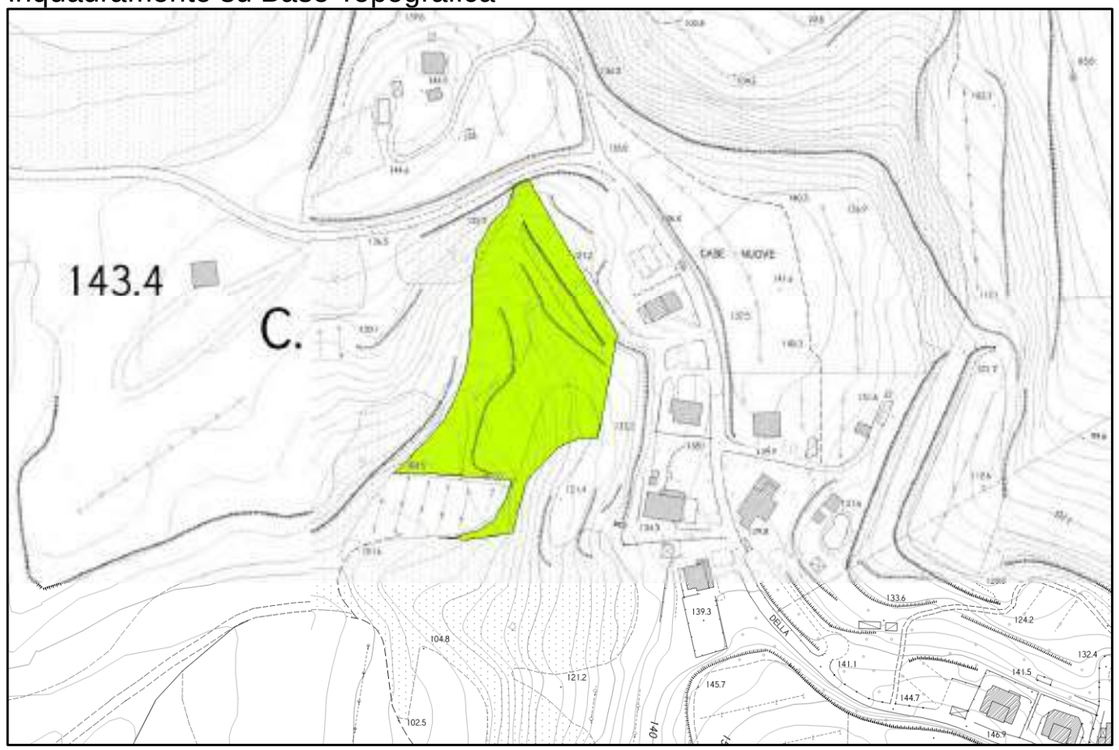

Inquadramento su Base Catastale

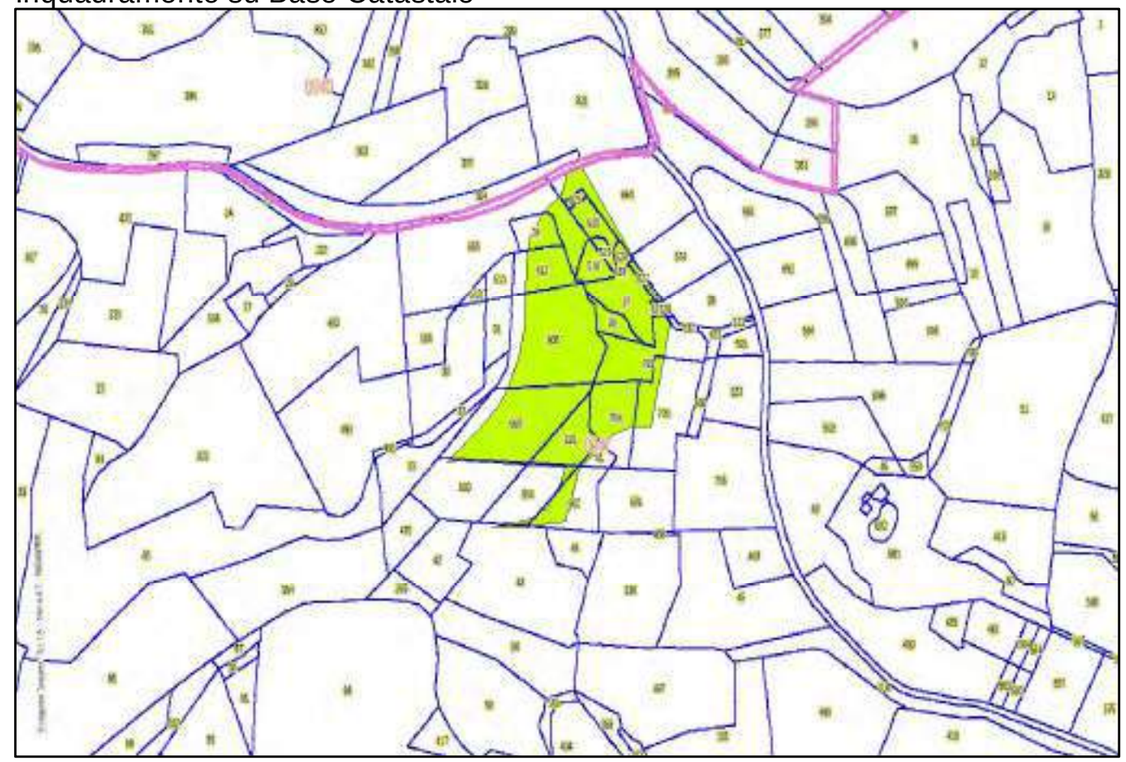

Ortofoto anno 2013

Ortofoto anno 1999

Individuazione Catastale

Sezione	Foglio	Particella	Conduzione
A	47	500, 669, 668, 512, 704, 705, 709, 335, 527, 528, 627, 624, 512, 514, 516, 519, 37, 39, 34, 620, 621, 683, 684, 674, 41, 502, 504	Altra conduzione

Loc. P. Del Bosco - C. Mezzagamboli	Scheda n. 63

Inquadramento su Base Topografica

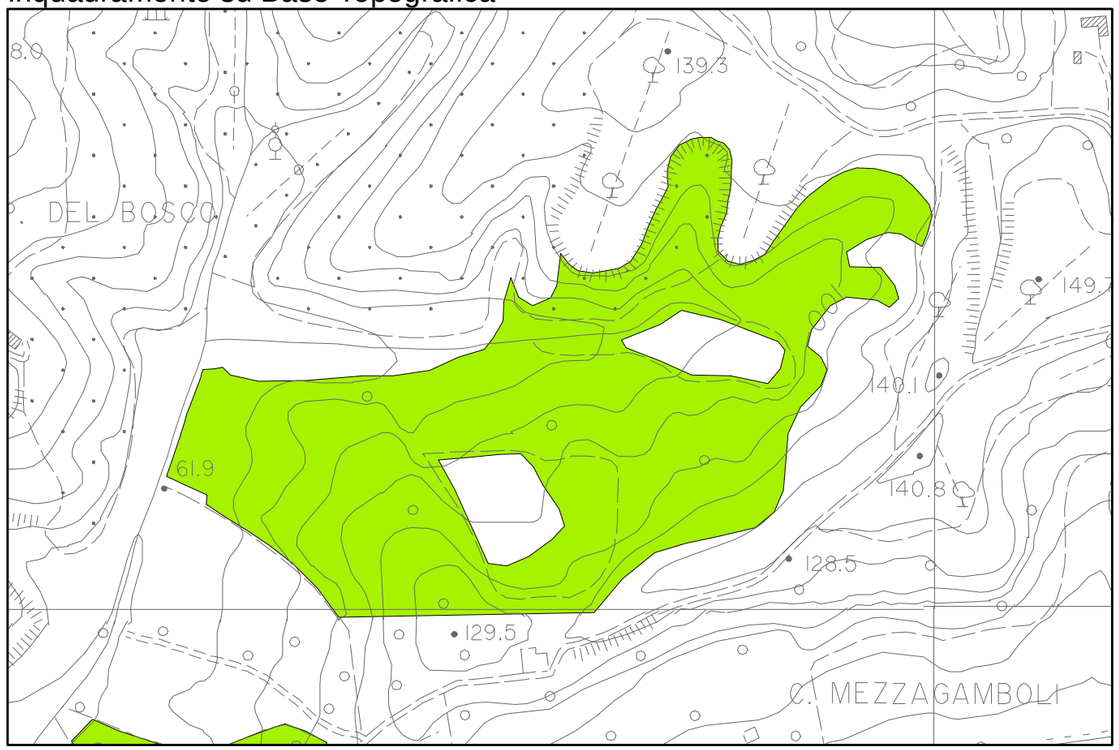

Inquadramento su Base Catastale

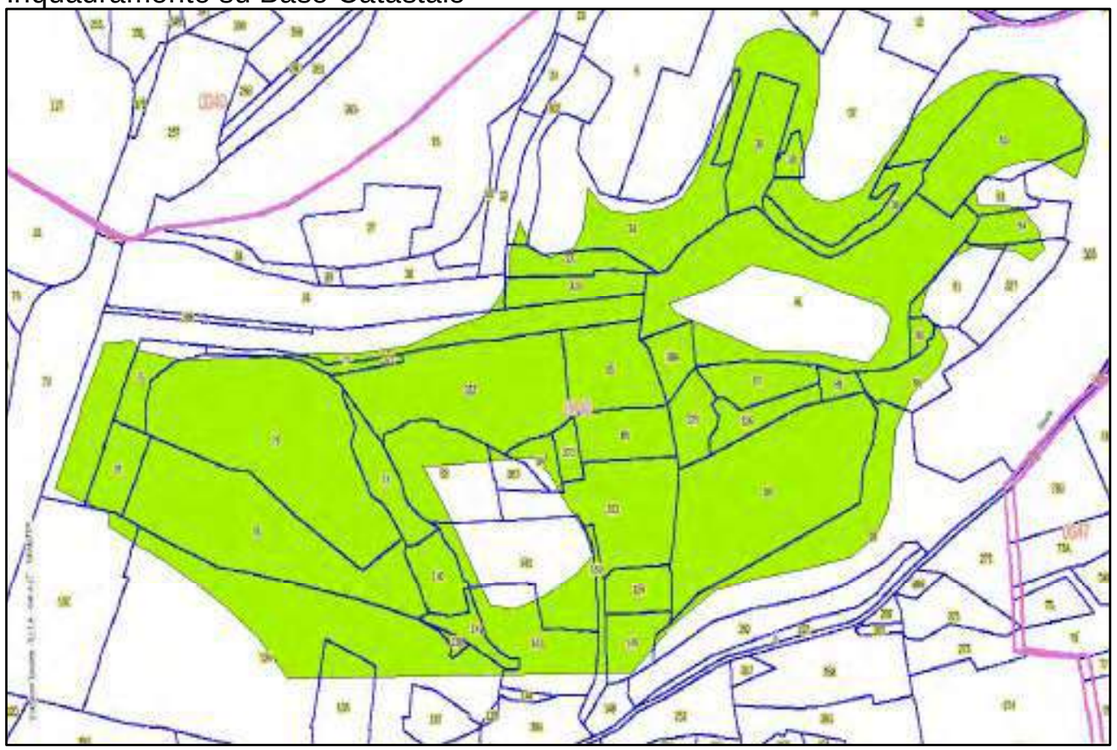

Ortofoto anno 2013

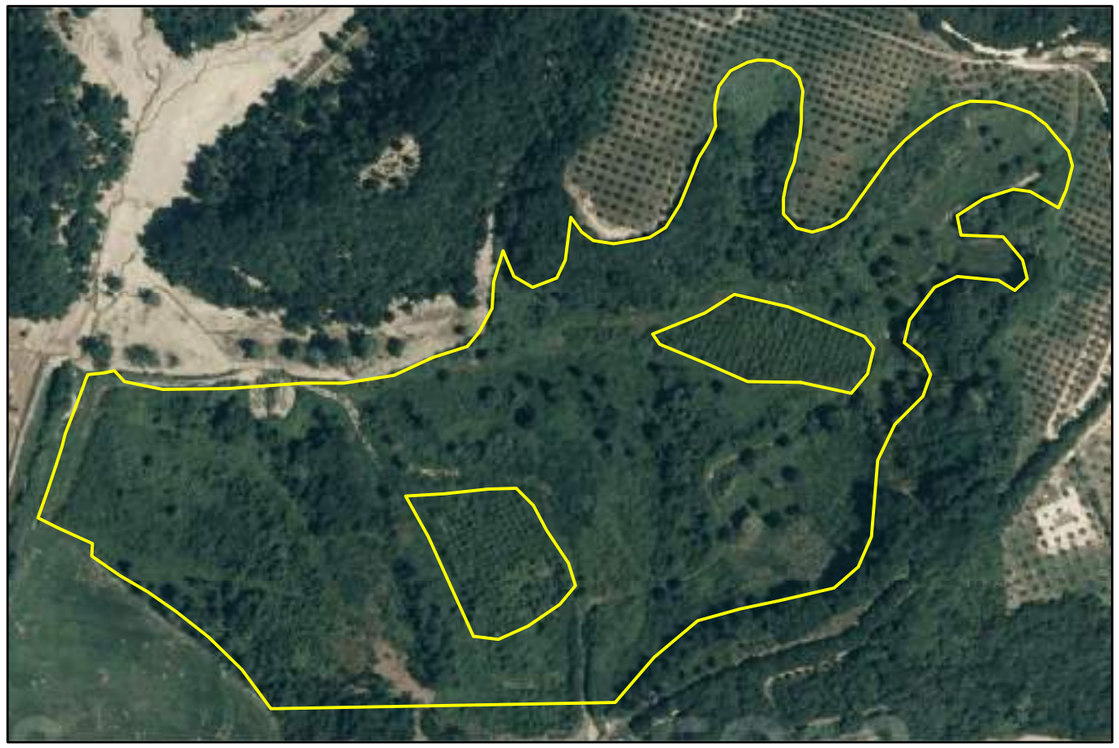

Ortofoto anno 1999

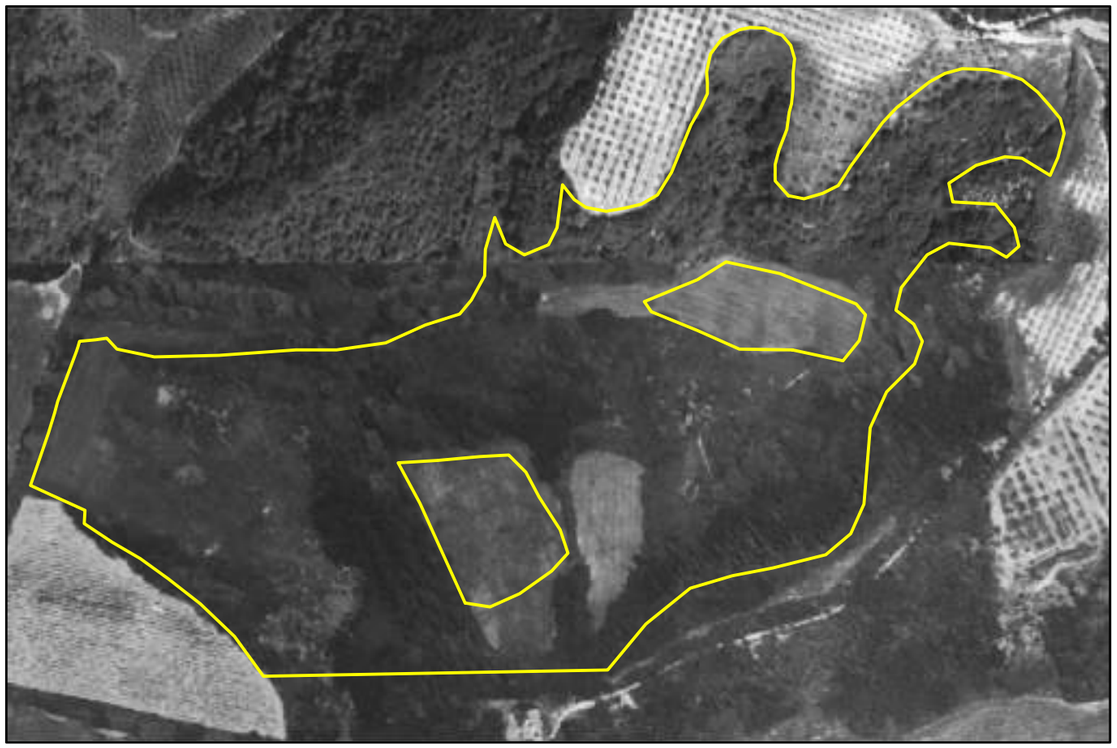

Individuazione Catastale

Sezione	Foglio	Particella	Conduzione
A	46	40, 303, 37, 38, 41, 31, 320, 149, 323, 324, 142, 143, 134, 135, 138	Azienda agricola
A	46	34, 36, 39, 33, 90, 91, 93, 94, 96, 327, 302, 87, 88, 89, 98, 325, 326, 369, 74, 85, 86, 151, 370, 83, 84, 321, 322, 74, 75, 76, 77, 78, 79, 140, 141	Altra conduzione

Loc. C. Campolungo	Scheda n. 64

Inquadramento su Base Topografica

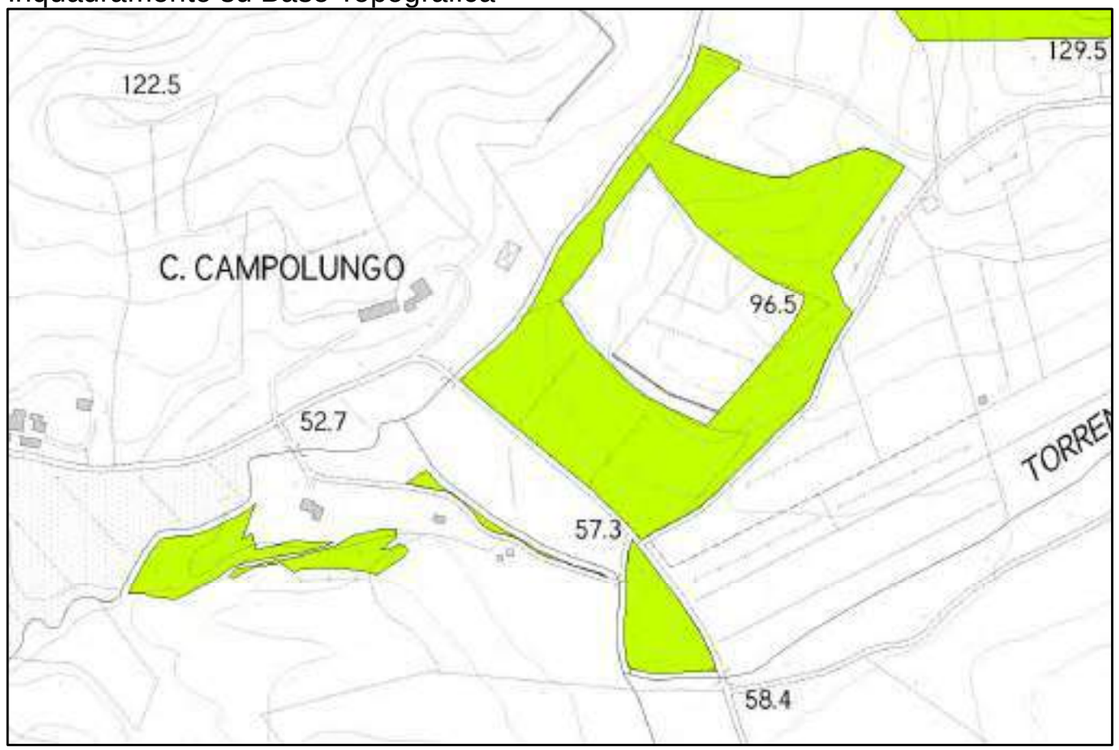

Inquadramento su Base Catastale

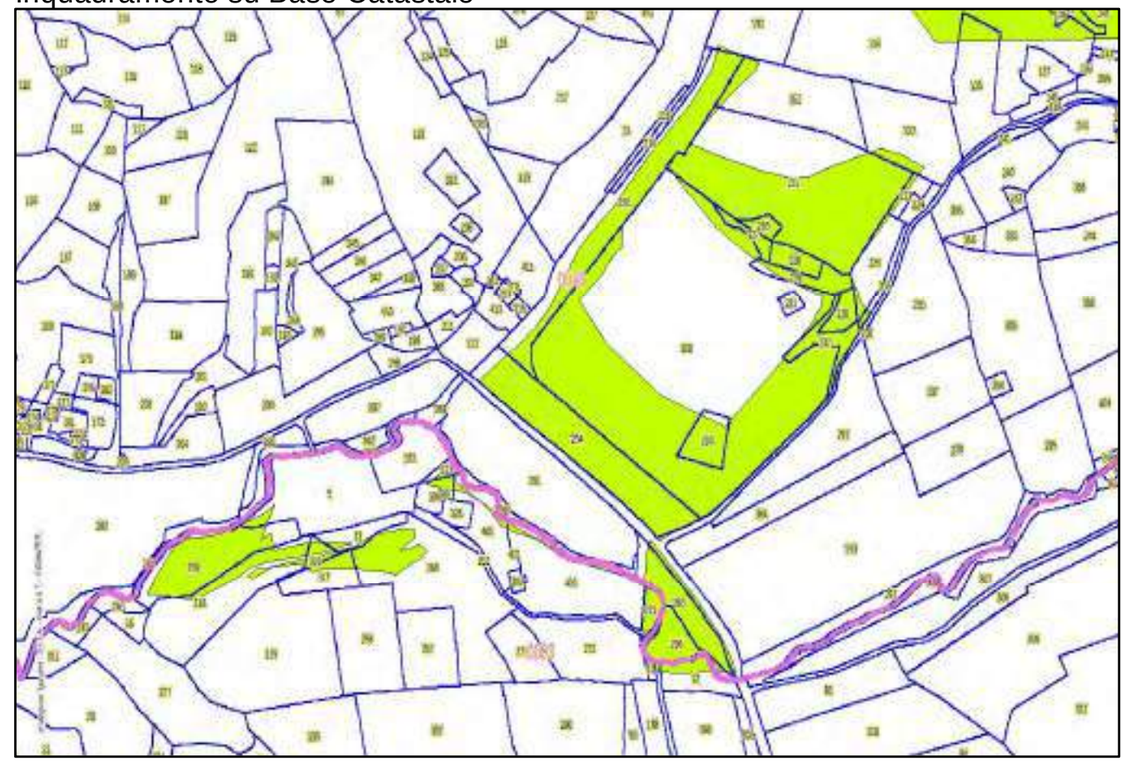

Ortofoto anno 2013

Ortofoto anno 1999

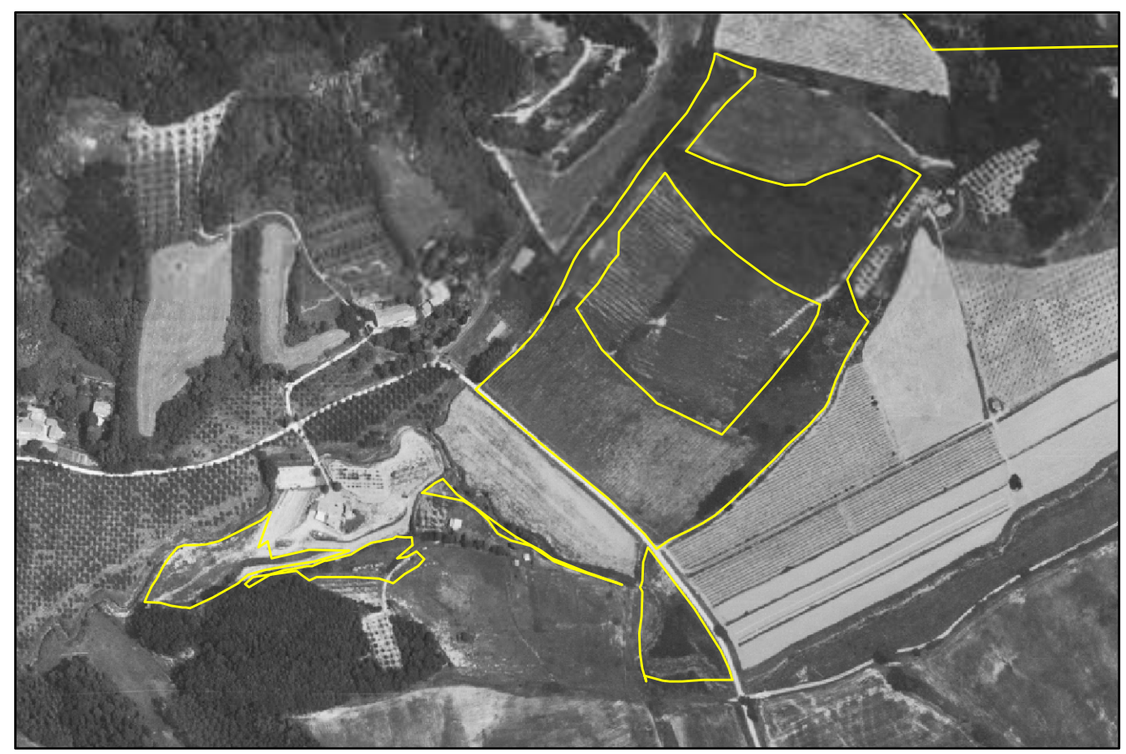

Individuazione Catastale

Sezione	Foglio	Particella	Conduzione
A	46	221, 222, 223, 225, 220, 226, 227, 228, 229, 230, 232, 233, 234, 368, 363, 296, 352	Azienda agricola
B	3	12, 61, 271, 272, 323, 268, 317	Azienda agricola
B	3	403, 398, 399, 328, 400, 5, 259, 316, 318,	Altra conduzione

Loc. C. San Michele	Scheda n. 65

Inquadramento su Base Topografica

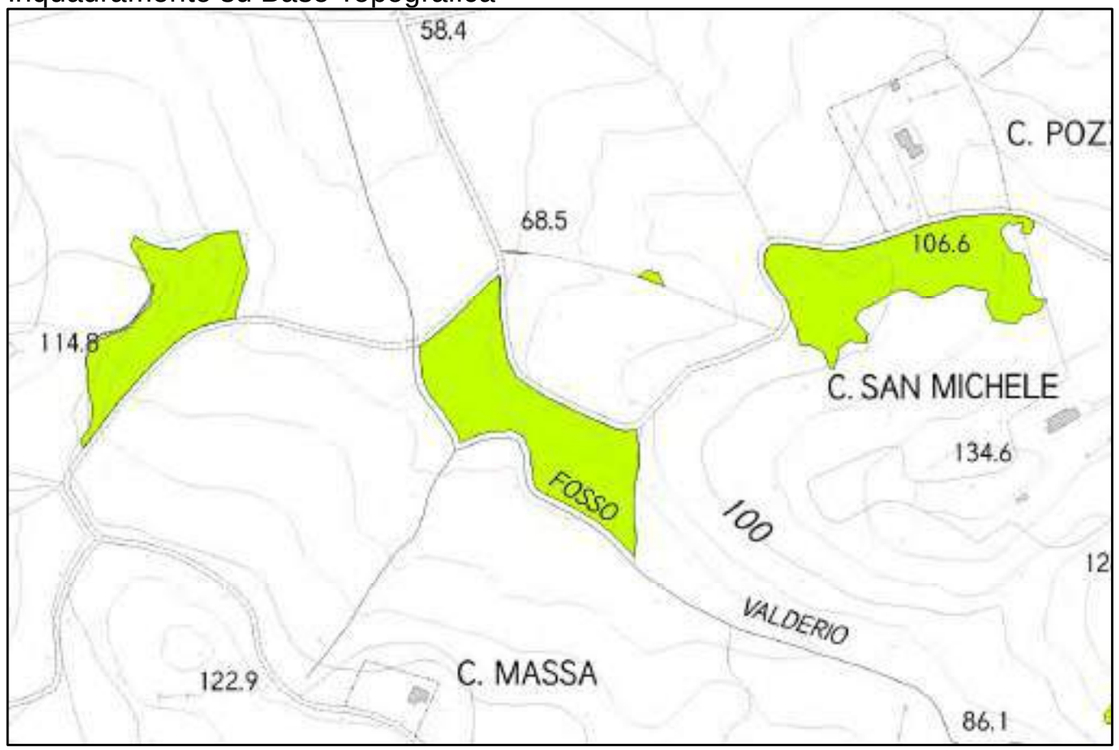

Inquadramento su Base Catastale

Ortofoto anno 2013

Ortofoto anno 1999

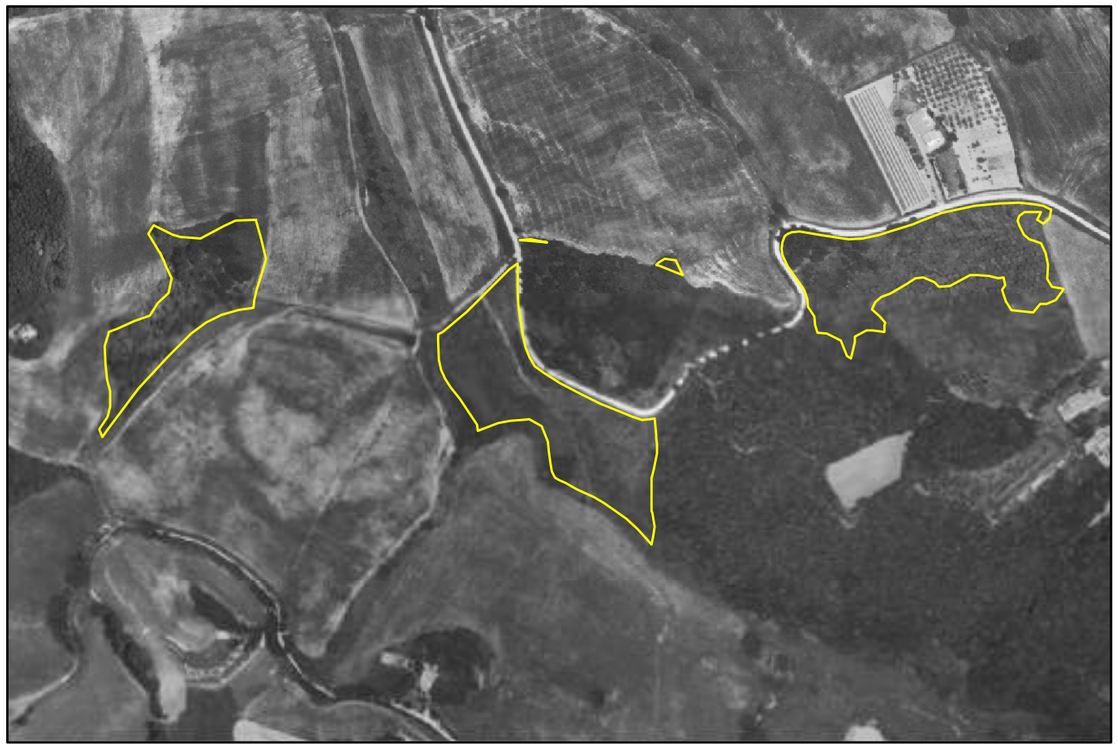

Individuazione Catastale

Sezione	Foglio	Particella	Conduzione
B	3	296, 96, 306, 341, 68, 287, 301, 313, 314,	Azienda agricola
B	3	118,	Altra conduzione

Loc. Piano dell'Isola

Scheda n. 66

Inquadramento su Base Topografica

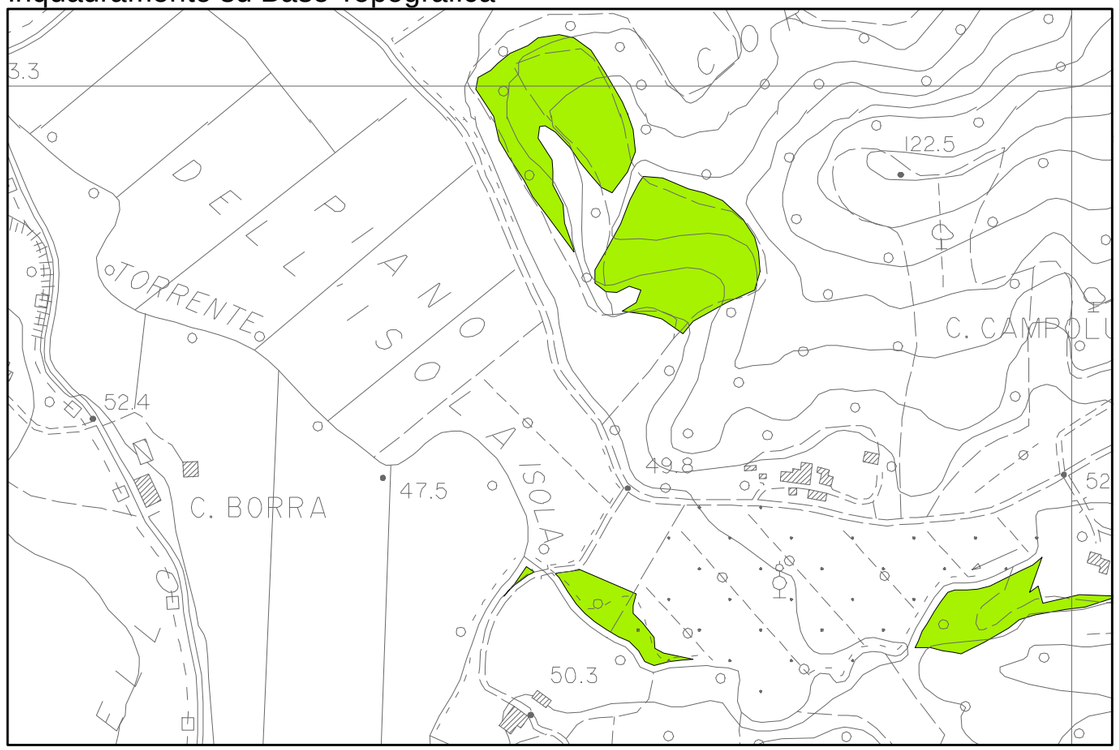

Inquadramento su Base Catastale

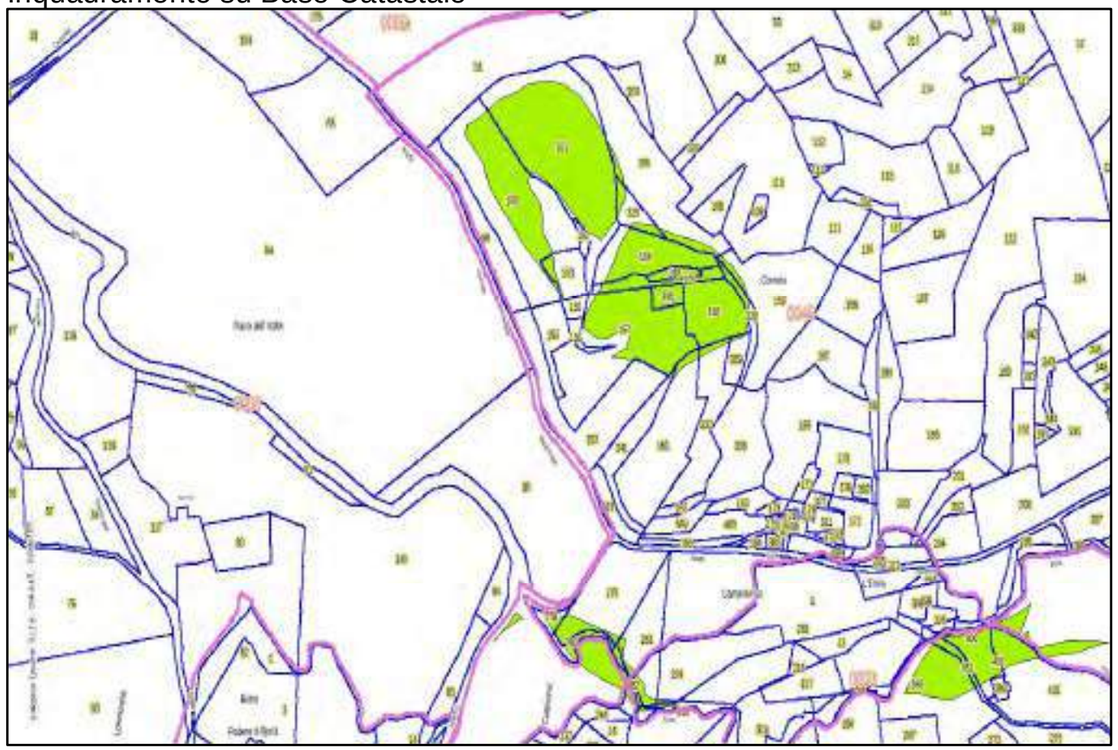

Ortofoto anno 2013

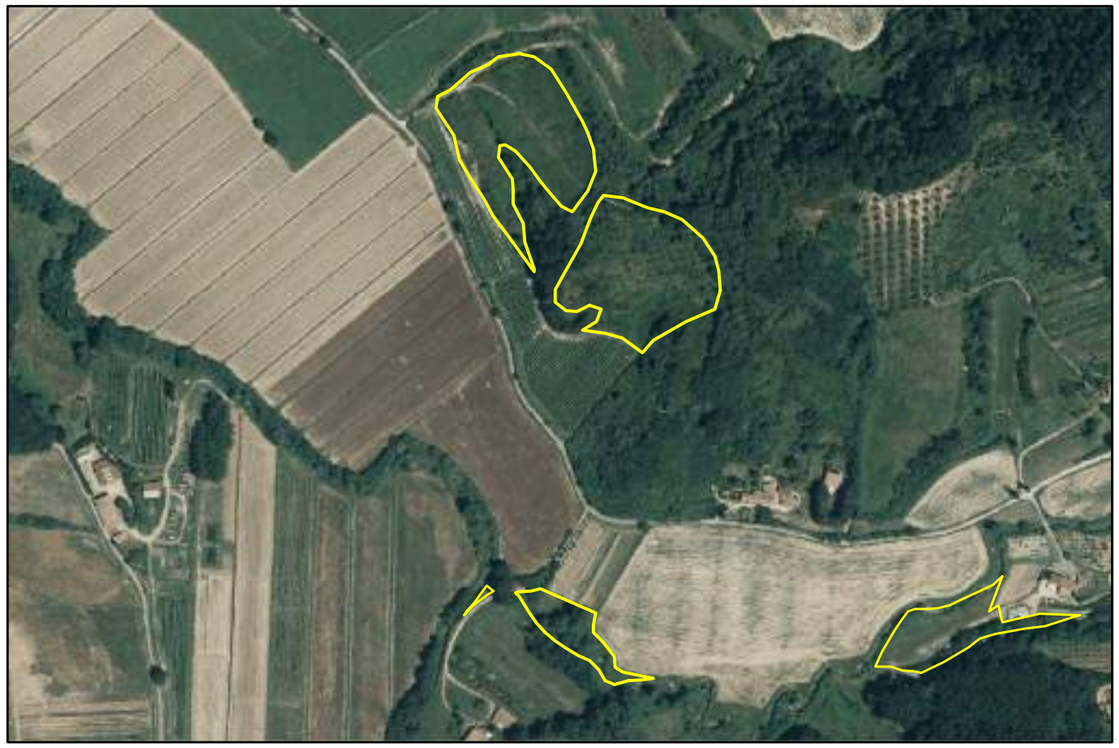

Ortofoto anno 1999



Individuazione Catastale

Sezione	Foglio	Particella	Conduzione
A	46	100, 101, 103, 106, 104, 329, 105,328, 157, 159, 338, 339, 337, 341, 160, 278, 281, 282	Azienda agricola
A	46	158, 335, 279, 280	Altra conduzione
B	3	1, 3	Altra conduzione

Loc. Il Poggio - P. Dei Pini - C. Callare

Scheda n. 67

Inquadramento su Base Topografica

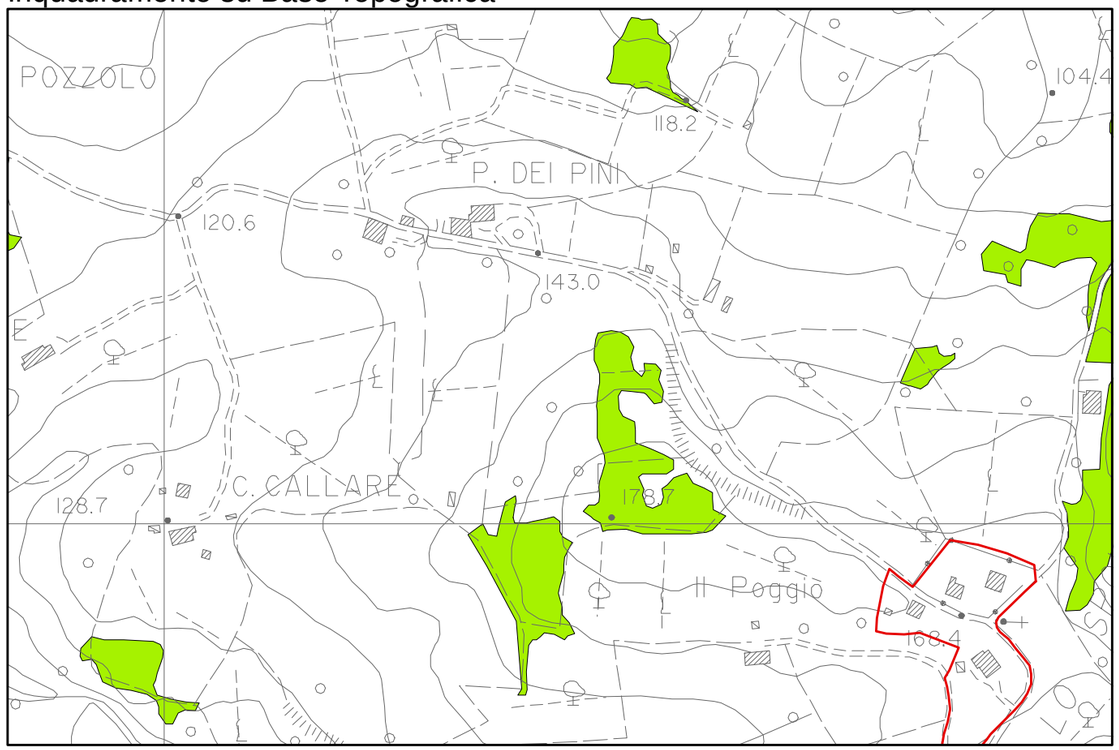

Inquadramento su Base Catastale

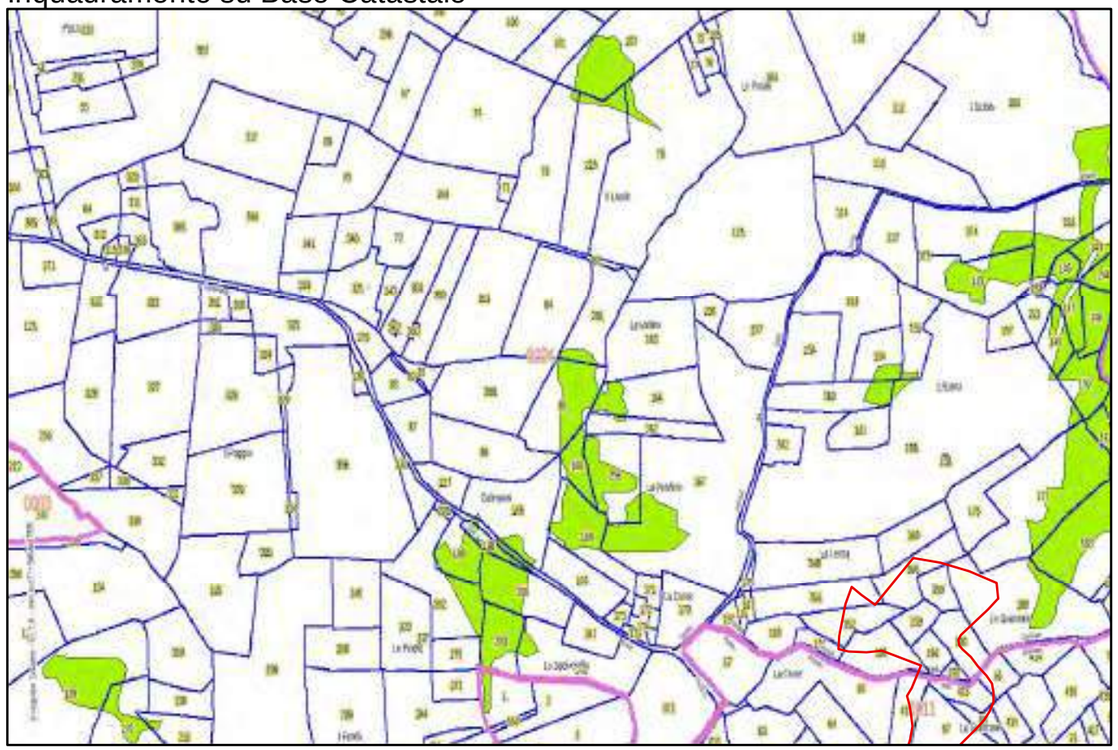

Ortofoto anno 2013

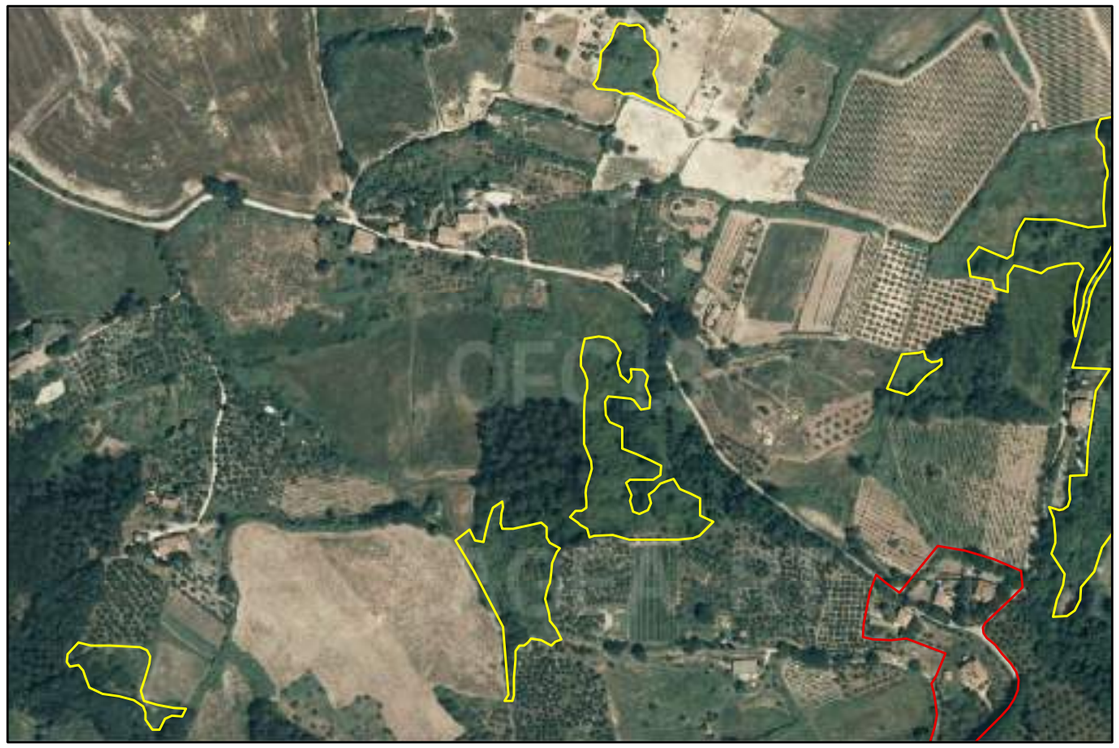

Ortofoto anno 1999

Individuazione Catastale

Sezione	Foglio	Particella	Conduzione
B	3	137, 142, 144, 220, 222, 223	Azienda agricola
B	4	138, 215, 206, 269,134, 339, 245,69, 70, 317, 357	Azienda agricola
B	4	135, 335, 333, 334, 336, 324, 325, 328, 329	Altra conduzione

Loc. Spolverello - Molino di Sotto

Scheda n. 68

Inquadramento su Base Topografica

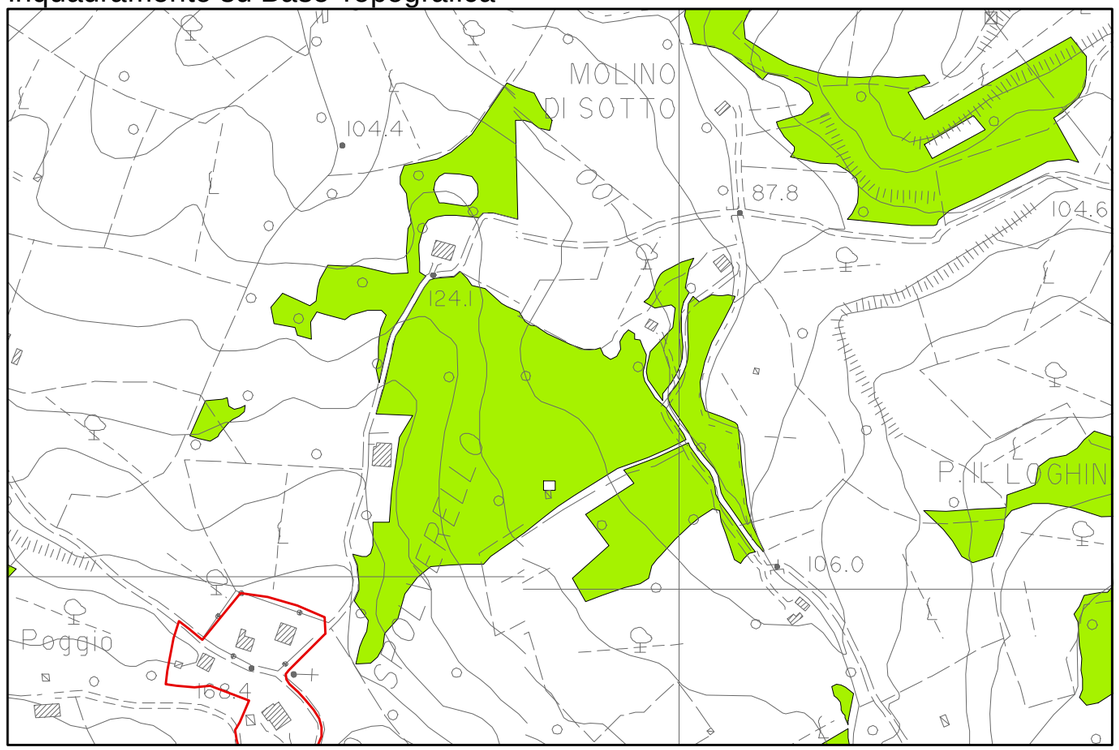

Inquadramento su Base Catastale

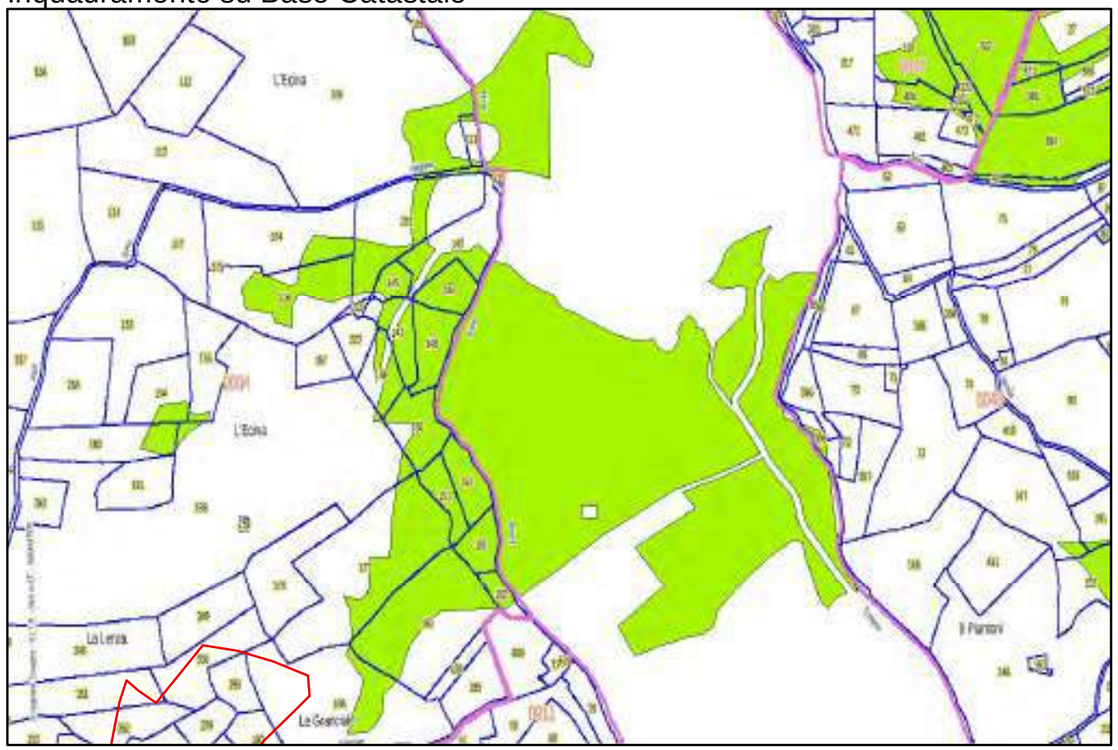

Ortofoto anno 2013

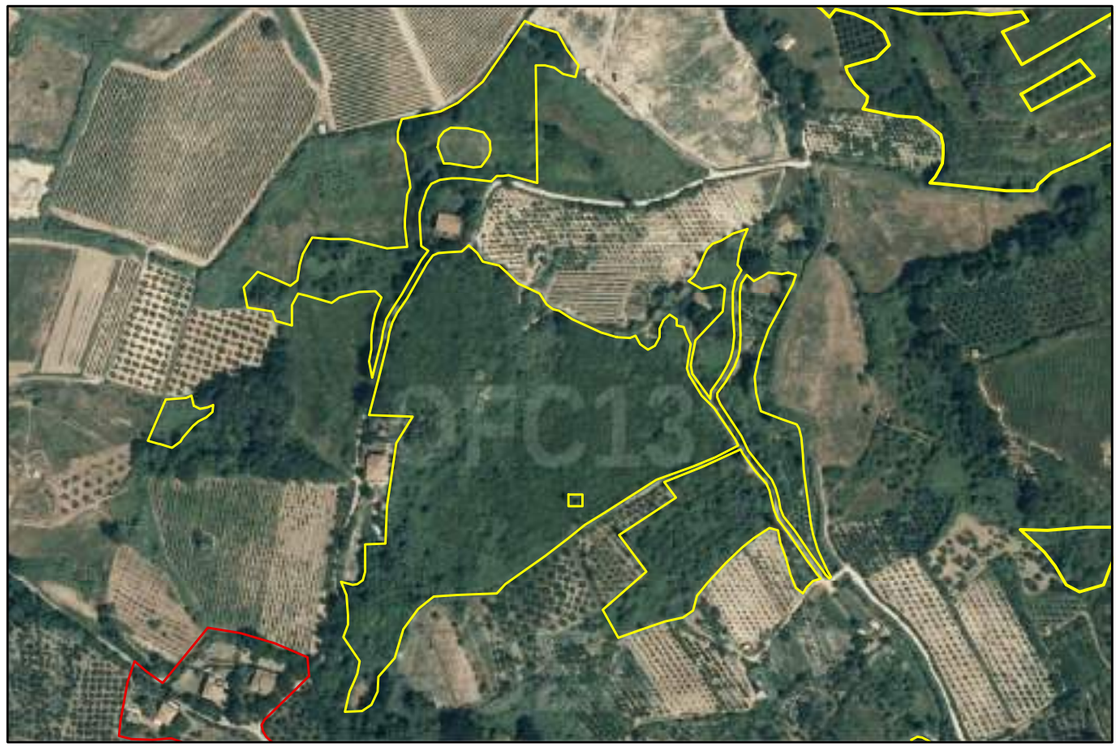

Ortofoto anno 1999

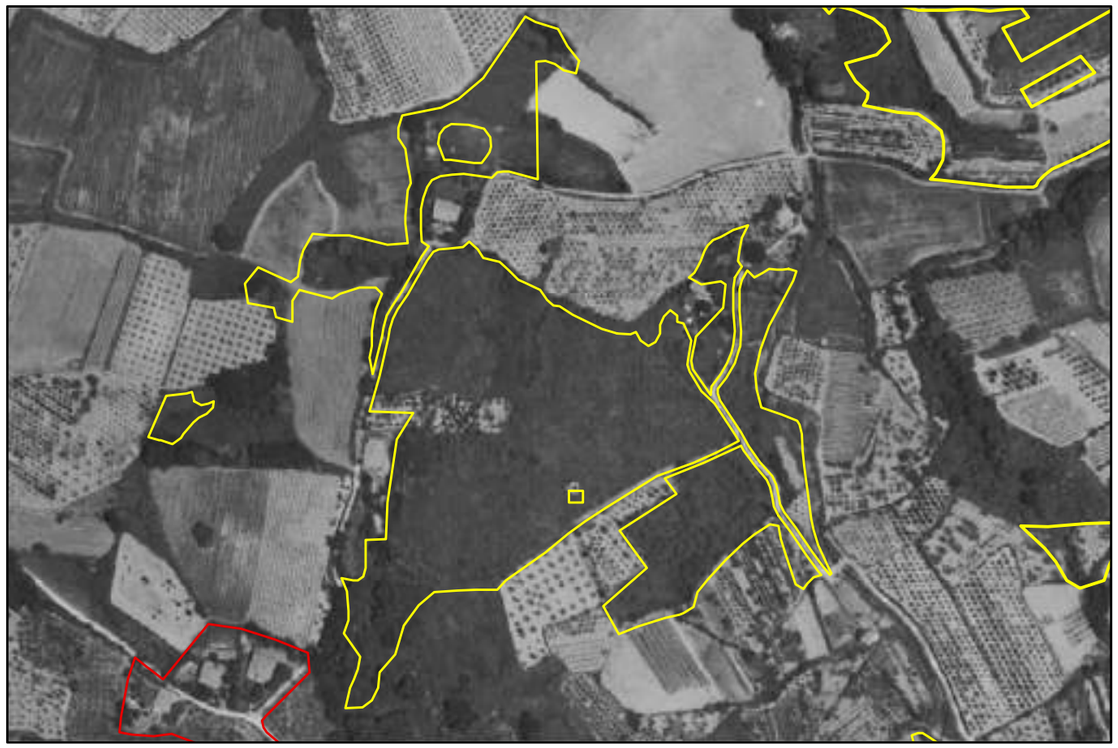

Individuazione Catastale

Sezione	Foglio	Particella	Conduzione
B	4	85, 163, 167, 193, 348, 351, 231, 359, 181, 182, 183, 189, 236, 237,103, 104, 108	Azienda agricola
B	4	164, 257, 178, 187, 158, 159, 160, 161, 342, 153, 154, 155, 157, 233, 223, 145, 147, 149, 148, 244, 150, 151, 152, 176, 177, 112, 113, 114, 115	Altra conduzione

Loc. Molino di Sotto

Scheda n. 69

Inquadramento su Base Topografica

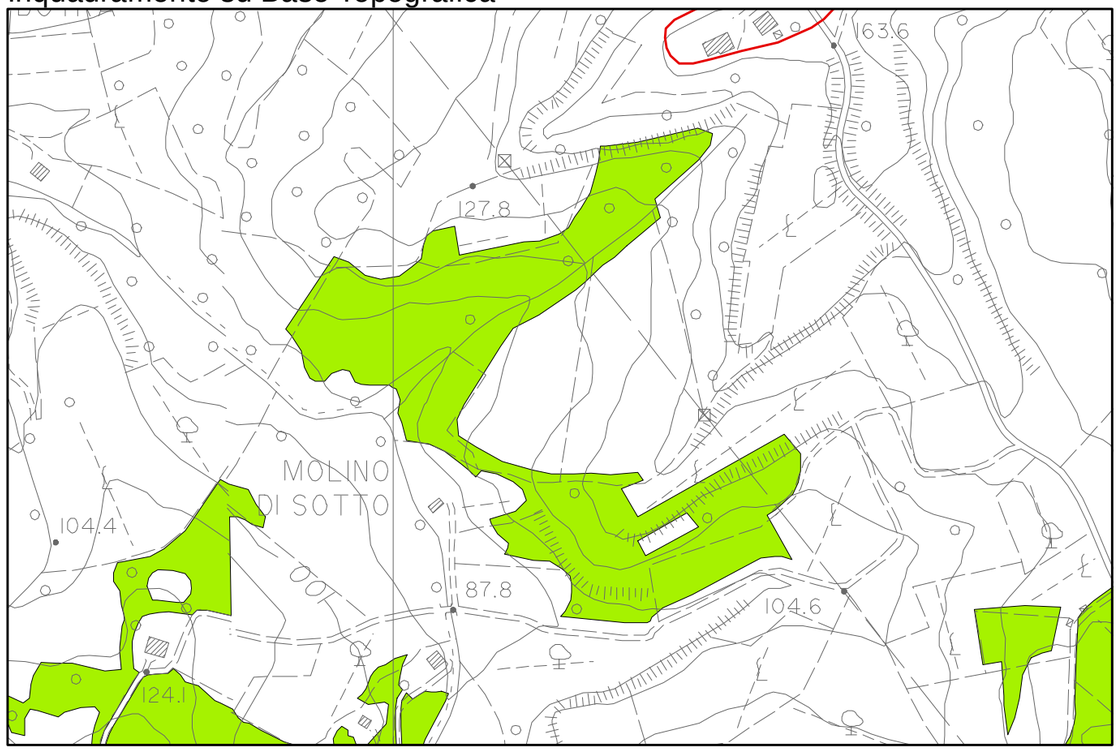

Inquadramento su Base Catastale

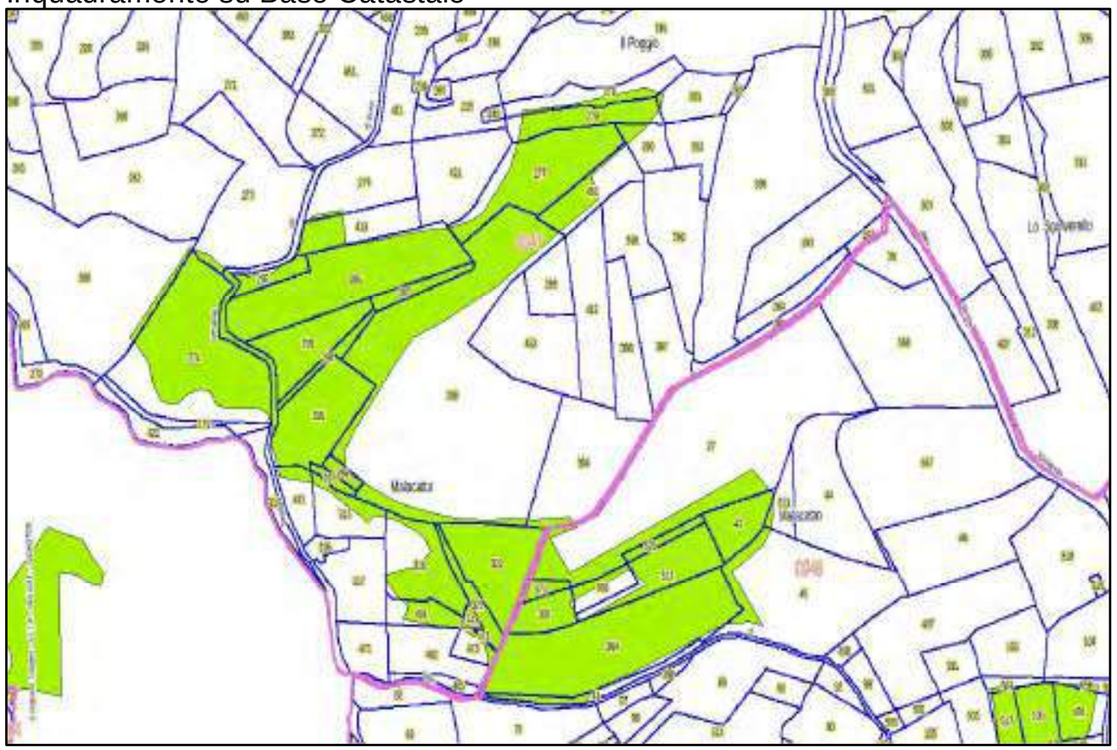

Ortofoto anno 2013

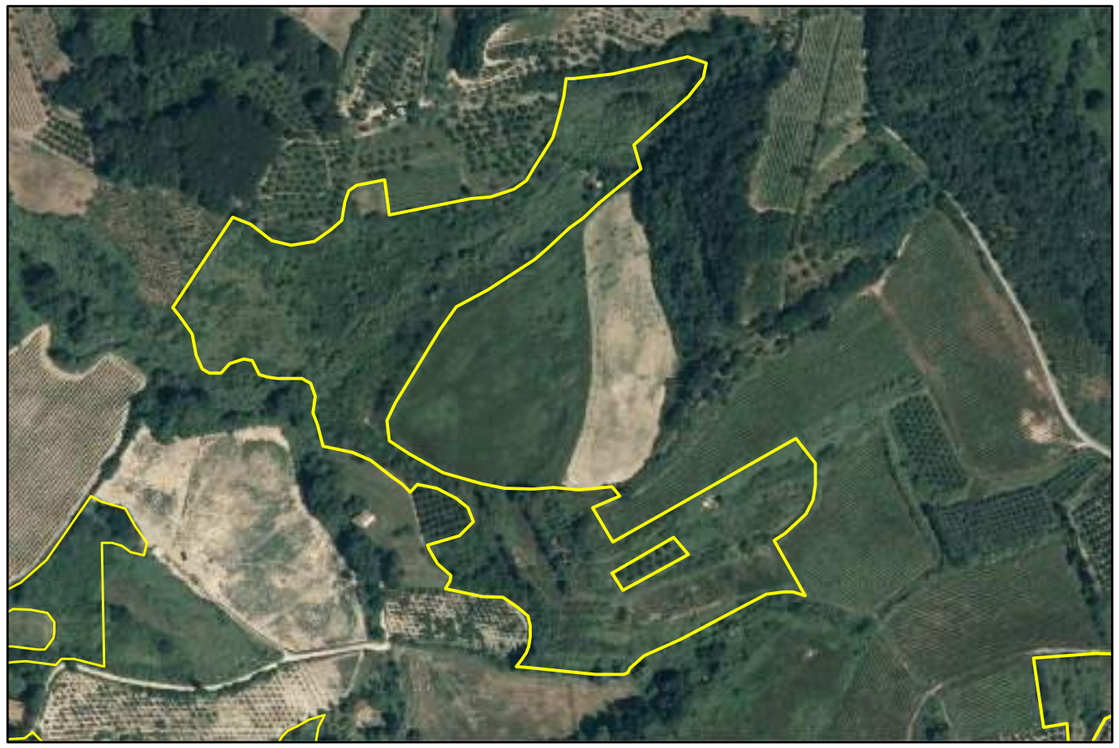

Ortofoto anno 1999

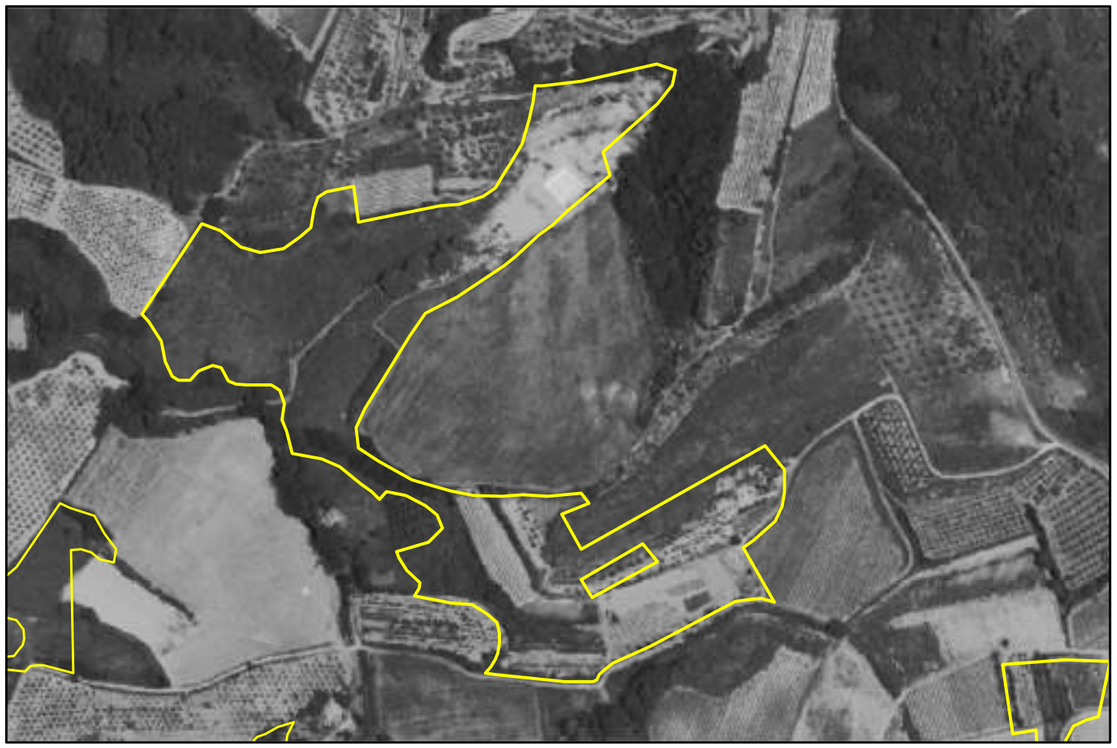

Individuazione Catastale

Sezione	Foglio	Particella	Conduzione
A	47	277, 276, 268,321, 322, 473	Azienda agricola
A	47	278, 279, 280, 281, 286, 287, 288, 452, 413, 285, 274, 293, 294, 295, 296, 297, 315, 403, 394, 318, 319, 320, 404, 472	Altra conduzione
A	48	27, 42, 45, 513, 512, 570, 571, 569, 384, 385, 43	Azienda agricola

Loc. P. Le Casette - P. Il Loghino - Madonna della Concezione

Scheda n. 70

Inquadramento su Base Topografica

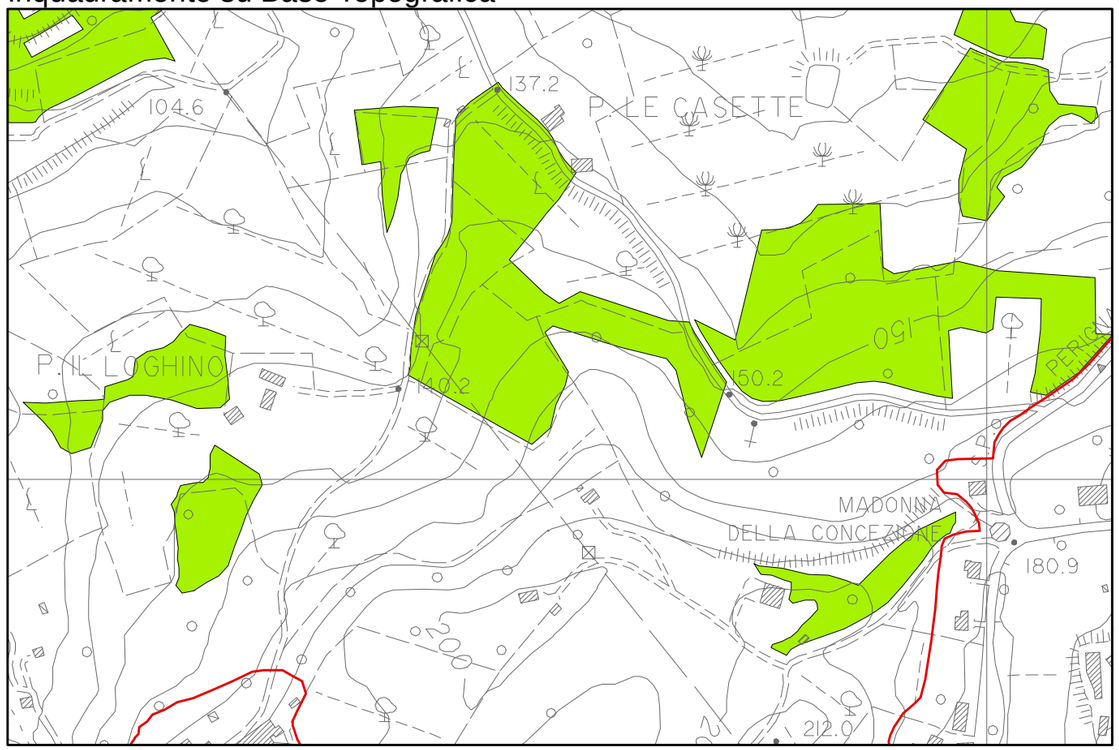

Inquadramento su Base Catastale

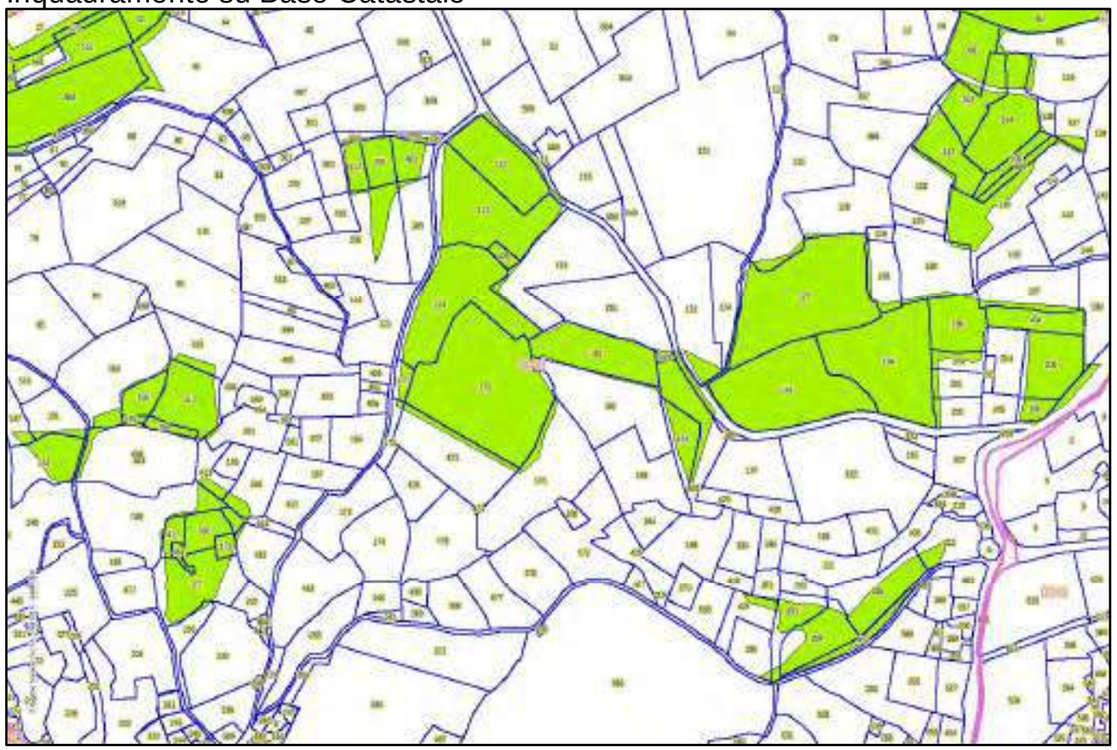

Ortofoto anno 2013

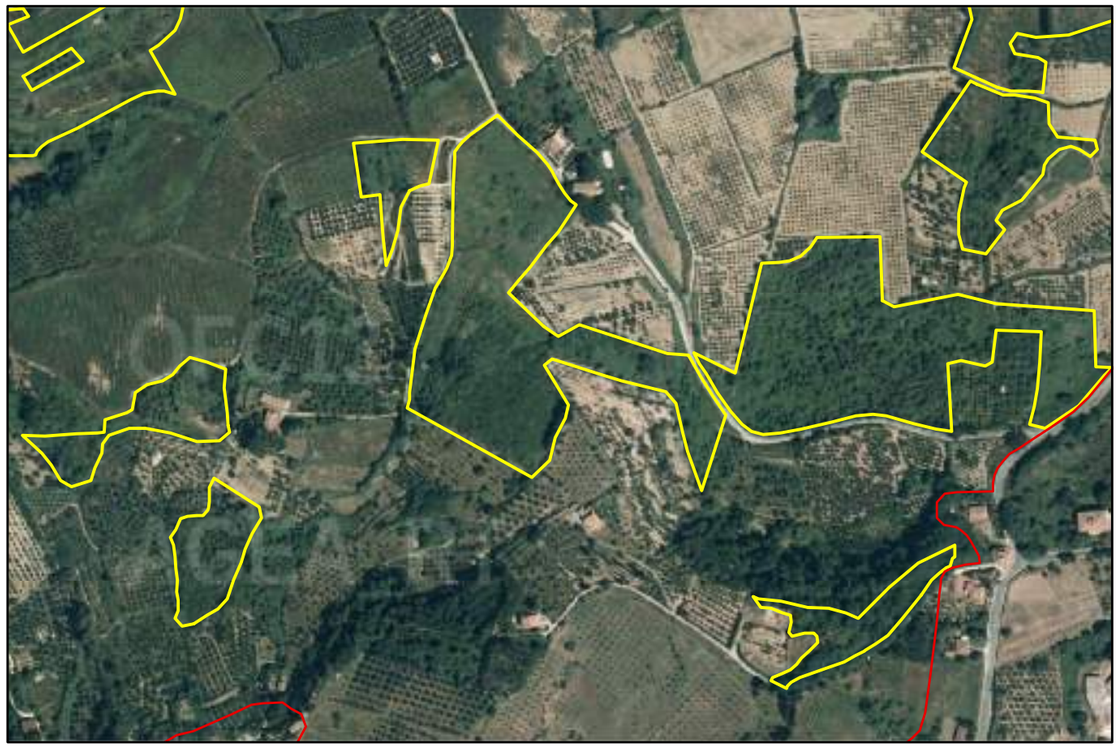

Ortofoto anno 1999

Individuazione Catastale

Sezione	Foglio	Particella	Conduzione
A	48	147, 151, 152, 154, 155, 156, 160, 168, 171, 172, 417, 520, 108, 109, 106, 401, 504, 517, 656, 112, 113, 114, 177, 178, 119, 408, 421, 120, 182, 123, 125, 126, 127, 128, 129, 191, 194, 200, 201, 202	Azienda agricola
A	48	159, 412, 161, 663, 166, 414, 416, 681, 235, 280, 281, 283, 284, 285, 429, 452, 212, 175, 176, 181, 592, 593, 424, 130, 196, 198, 206, 434	Altra conduzione

Loc. P. di Vallina - Loc. Croce

Scheda n. 71

Inquadramento su Base Topografica

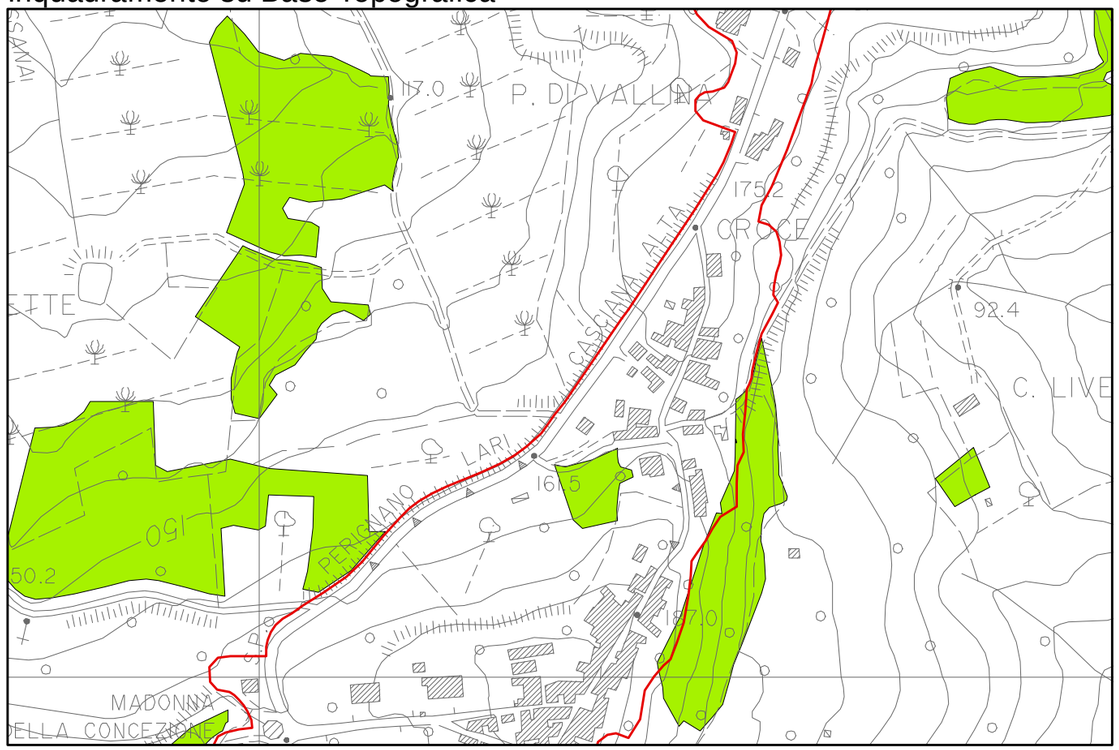

Inquadramento su Base Catastale

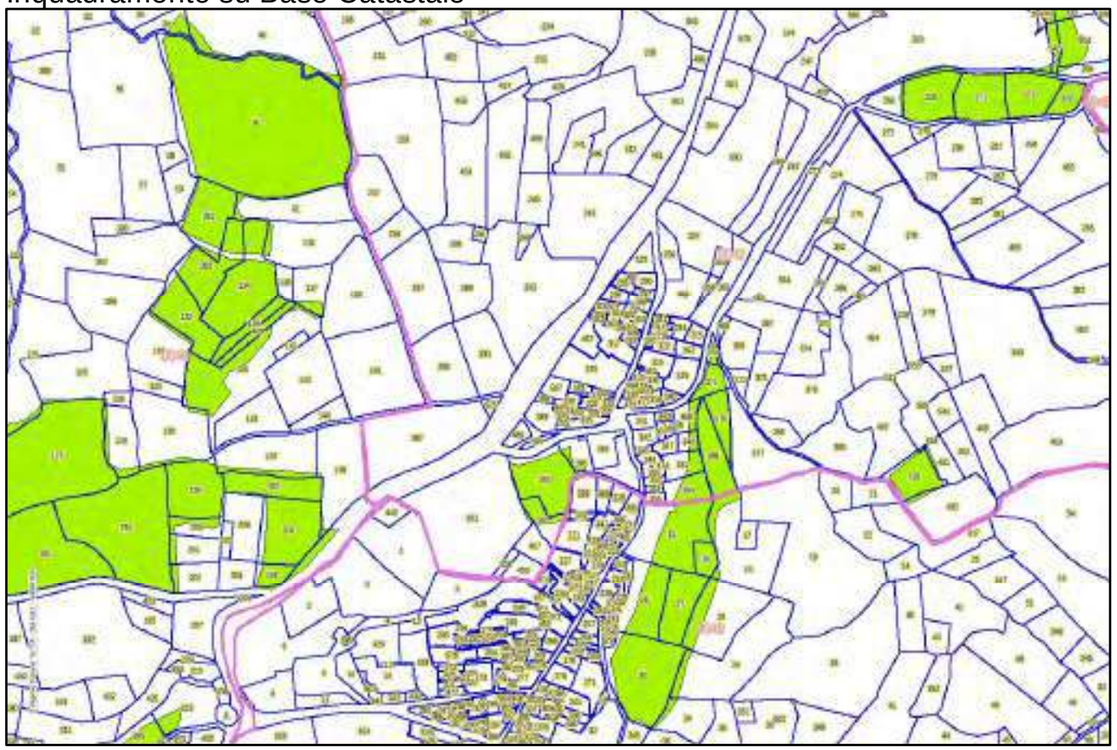

Ortofoto anno 2013

Ortofoto anno 1999

Individuazione Catastale

Sezione	Foglio	Particella	Conduzione
A	42	401, 539, 391	Azienda agricola
A	42	402, 370, 371, 576, 577, 606, 348, 351, 354, 396, 392, 393, 395	Altra conduzione
A	48	39, 40, 60, 391, 392, 134, 135, 136, 137, 132,	Azienda agricola
A	48	61, 131, 139, 130, 140, 409,	Altra conduzione
A	49	370, 555, 15, 16, 18, 26, 27, 28, 30, 33, 34	Altra conduzione

Loc. Capannacce - Loc. Poggio Coccoluzzi

Scheda n. 72

Inquadramento su Base Topografica

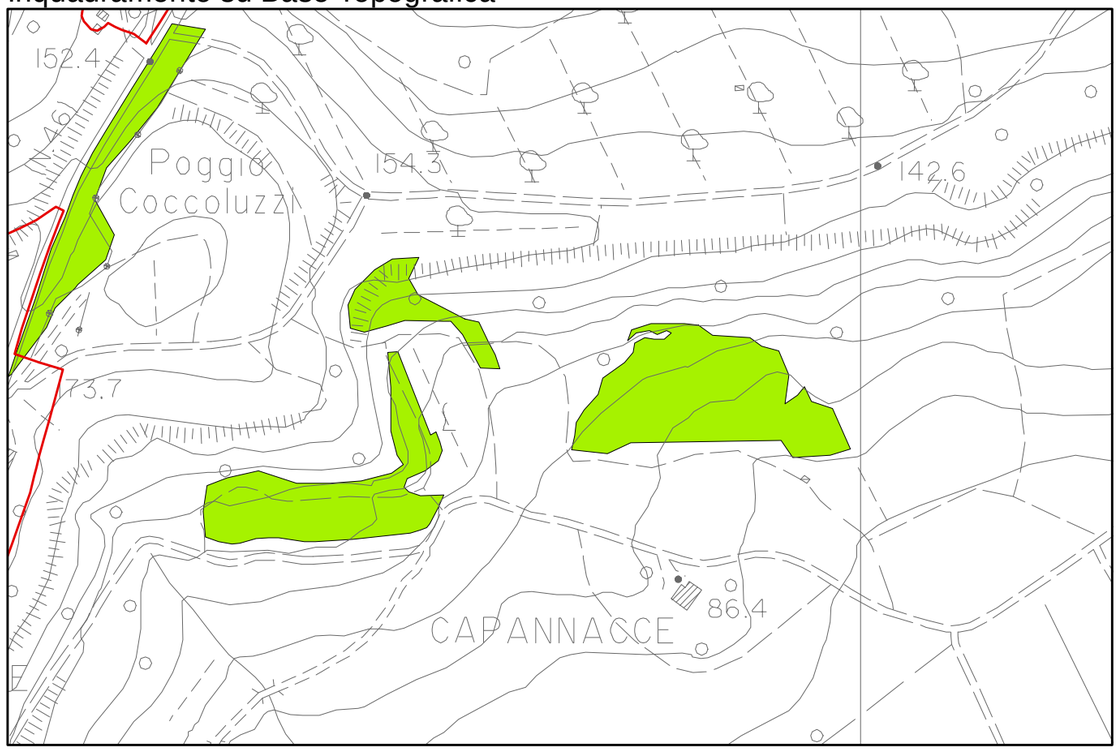

Inquadramento su Base Catastale

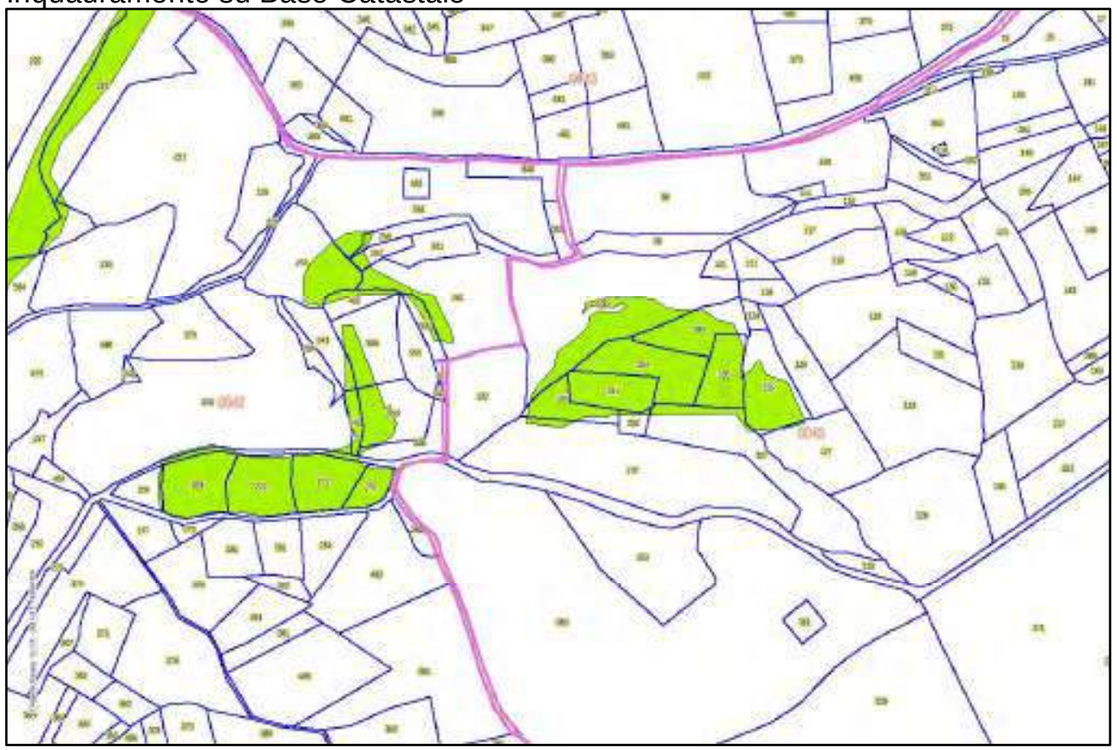

Ortofoto anno 2013

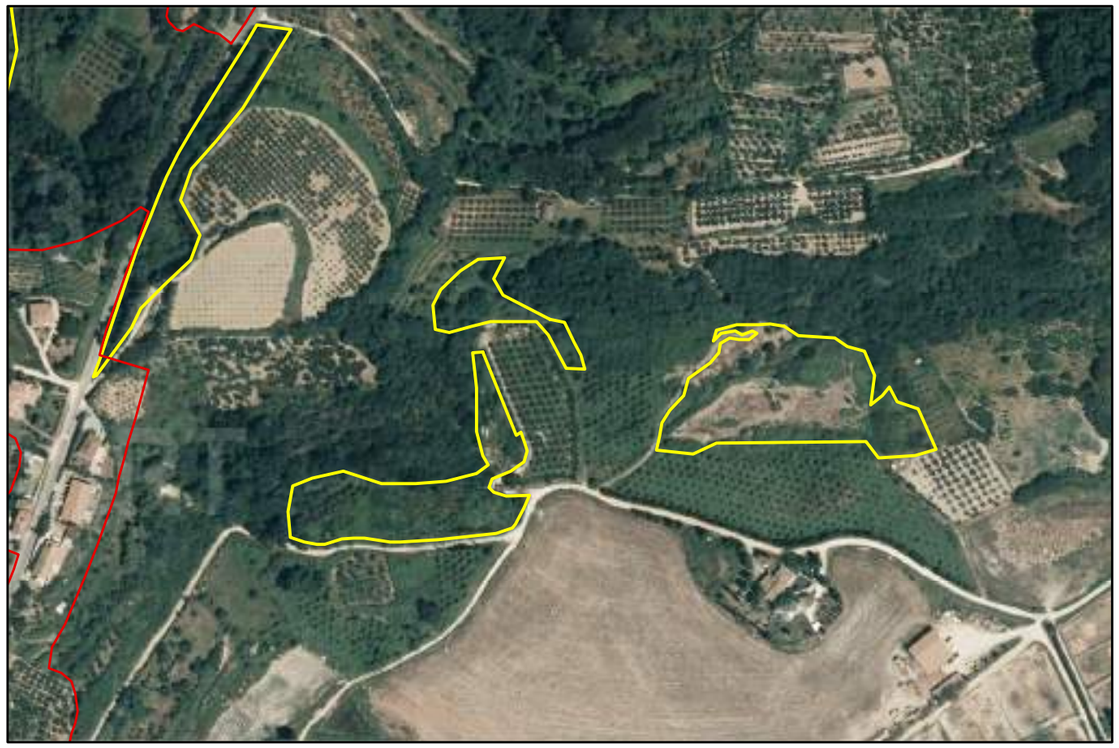

Ortofoto anno 1999

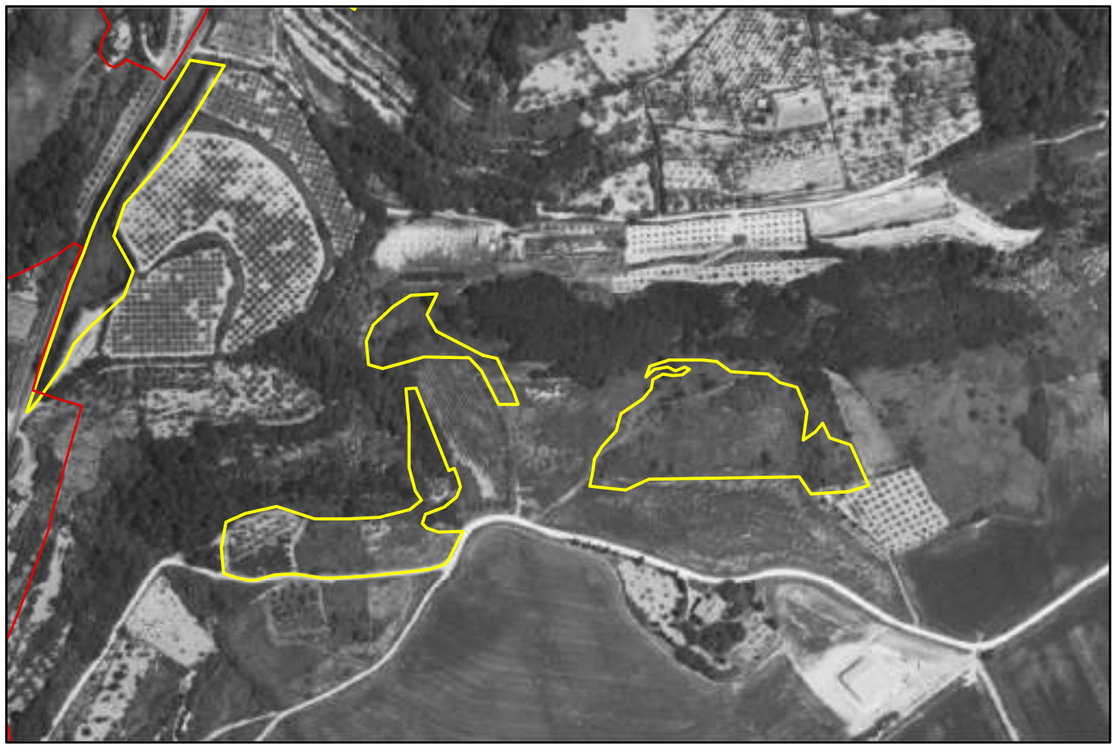

Individuazione Catastale

Sezione	Foglio	Particella	Conduzione
A	42	250, 268, 270, 272, 260, 262	Azienda agricola
A	42	269, 271, 542, 543, 554, 555, 544, 259, 255, 582, 492	Altra conduzione
A	45	100, 103, 110, 107, 104, 281, 282, 105, 280	Azienda agricola
A	45	125	Altra conduzione

Loc. Prunetta

Scheda n. 73

Inquadramento su Base Topografica

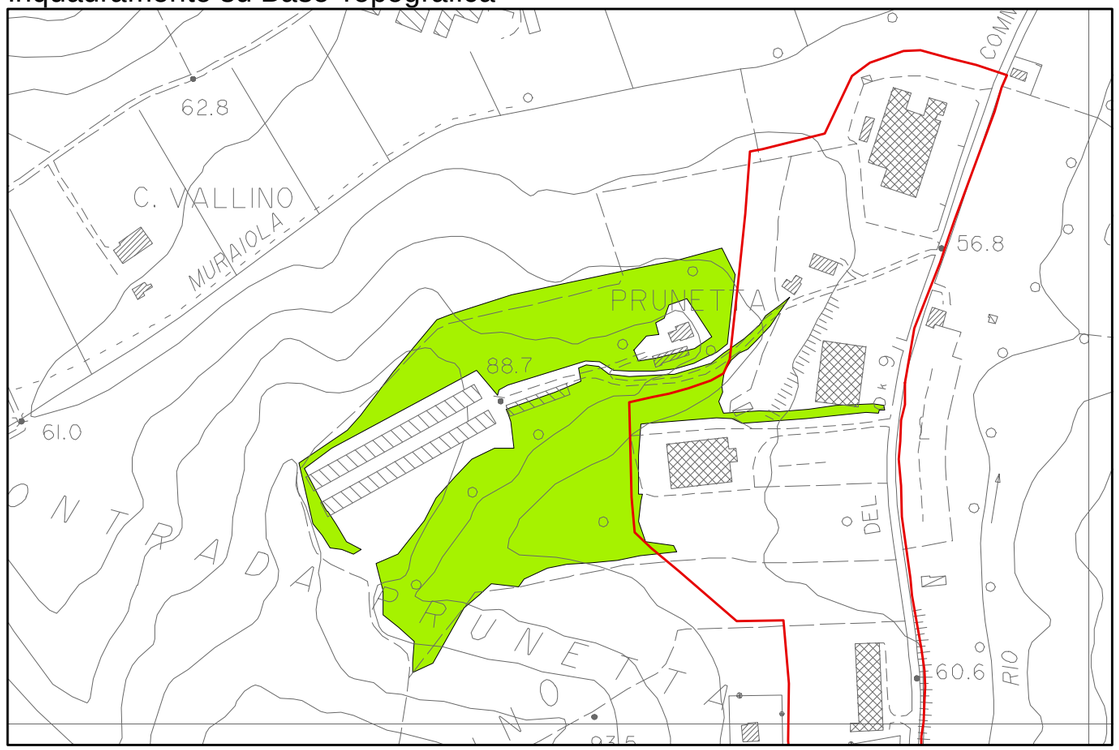

Inquadramento su Base Catastale

Ortofoto anno 2013

Ortofoto anno 1999

Individuazione Catastale

Sezione	Foglio	Particella	Conduzione
B	5	230, 137, 186, 187, 185	Azienda agricola
B	5	305, 13, 97, 140, 184, 195, 197, 241, 14, 302, 303, 304, 213, 141, 12, 200, 271, 144	Altra conduzione

Loc. C. Querce al Pino

Scheda n. 74

Inquadramento su Base Topografica

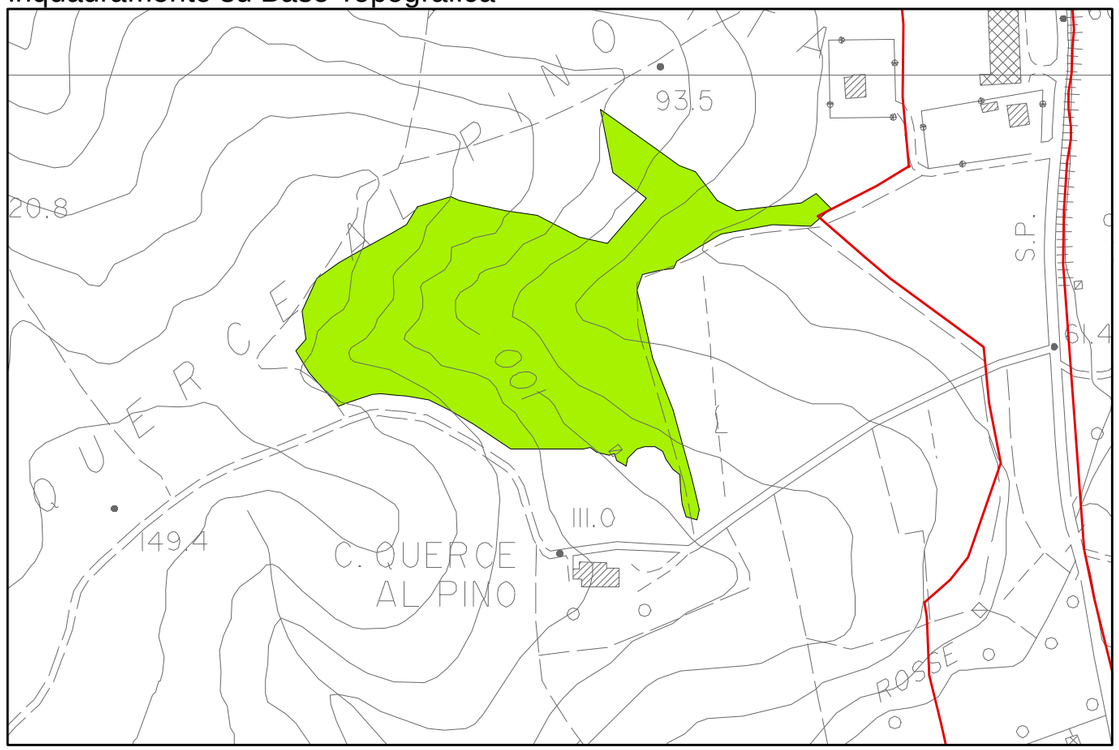

Inquadramento su Base Catastale

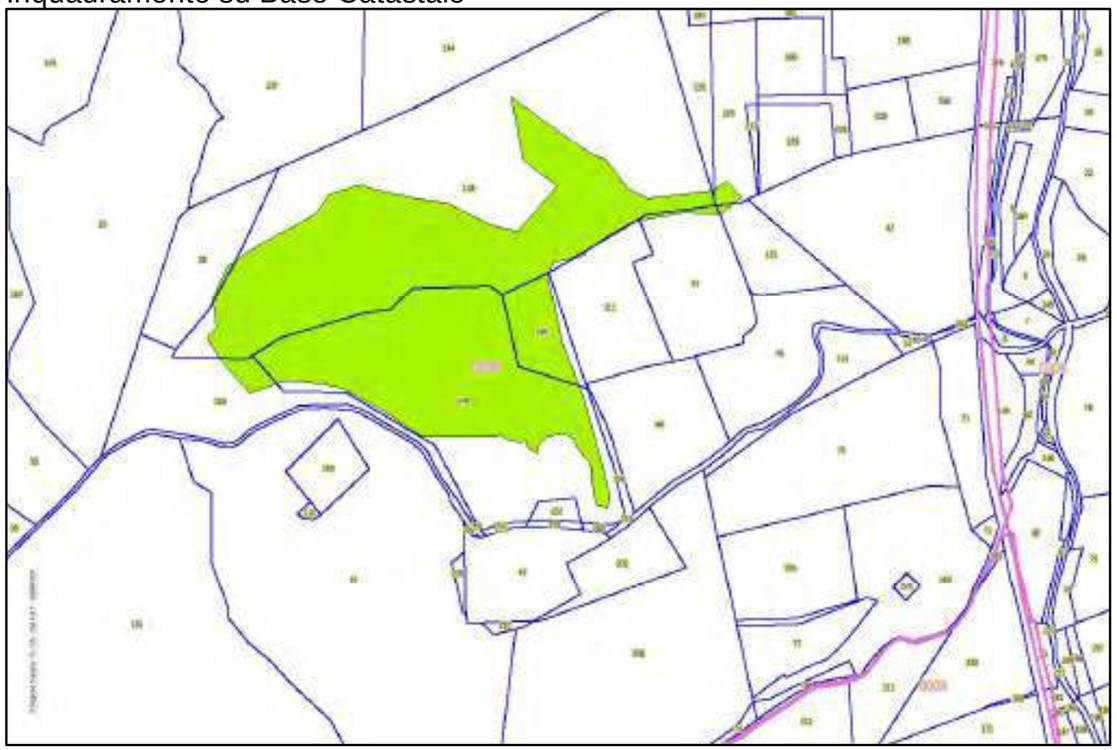

Ortofoto anno 2013

Ortofoto anno 1999

Individuazione Catastale

Sezione	Foglio	Particella	Conduzione
B	5	38, 148, 258, 211, 161, 226, 43	Azienda agricola
B	5	246, 160	Altra conduzione

Loc. Poggio ai Pini	Scheda n. 75

Inquadramento su Base Topografica

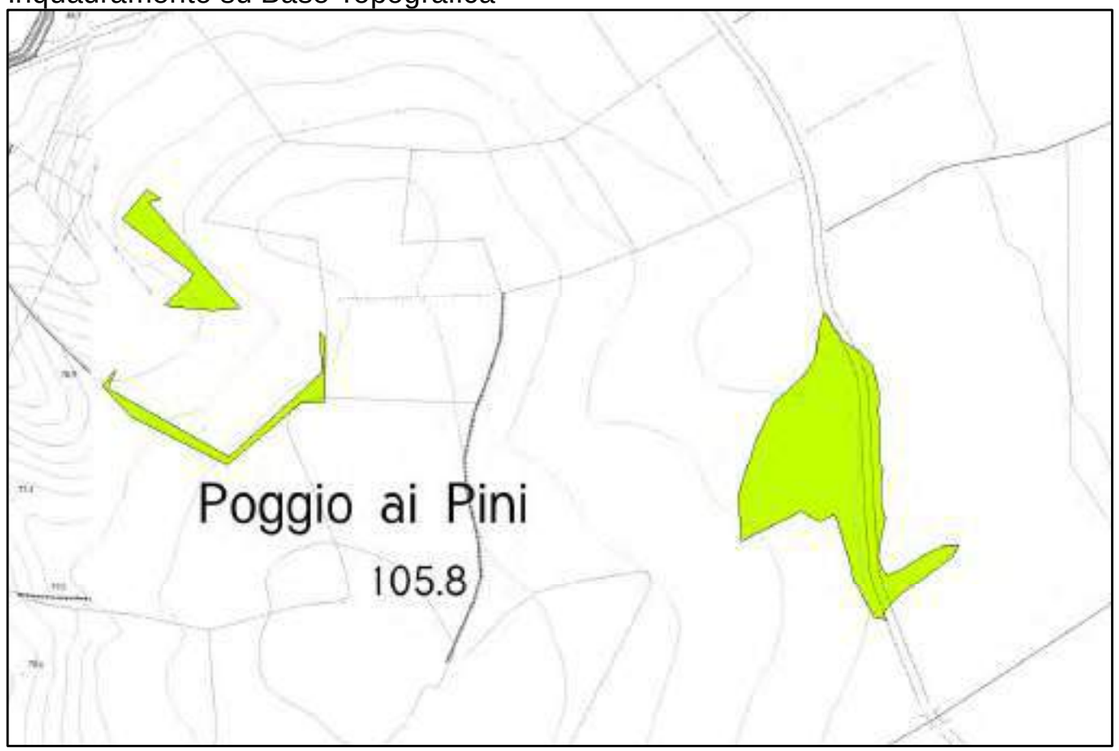

Inquadramento su Base Catastale

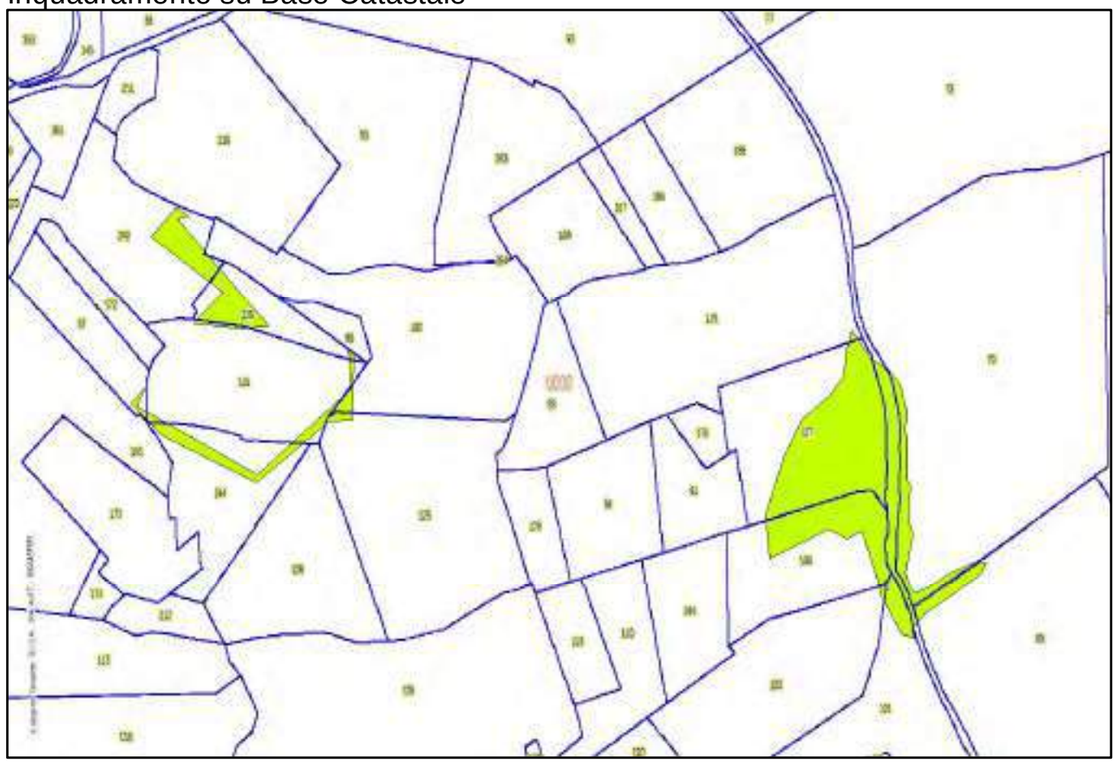

Ortofoto anno 2013

Ortofoto anno 1999

Individuazione Catastale

Sezione	Foglio	Particella	Conduzione
B	2	240, 244, 79, 121, 108, 177, 183	Azienda agricola
B	2	97, 239, 172, 101, 175	Altra conduzione

Loc. Poggio alle Forche

Scheda n. 76

Inquadramento su Base Topografica

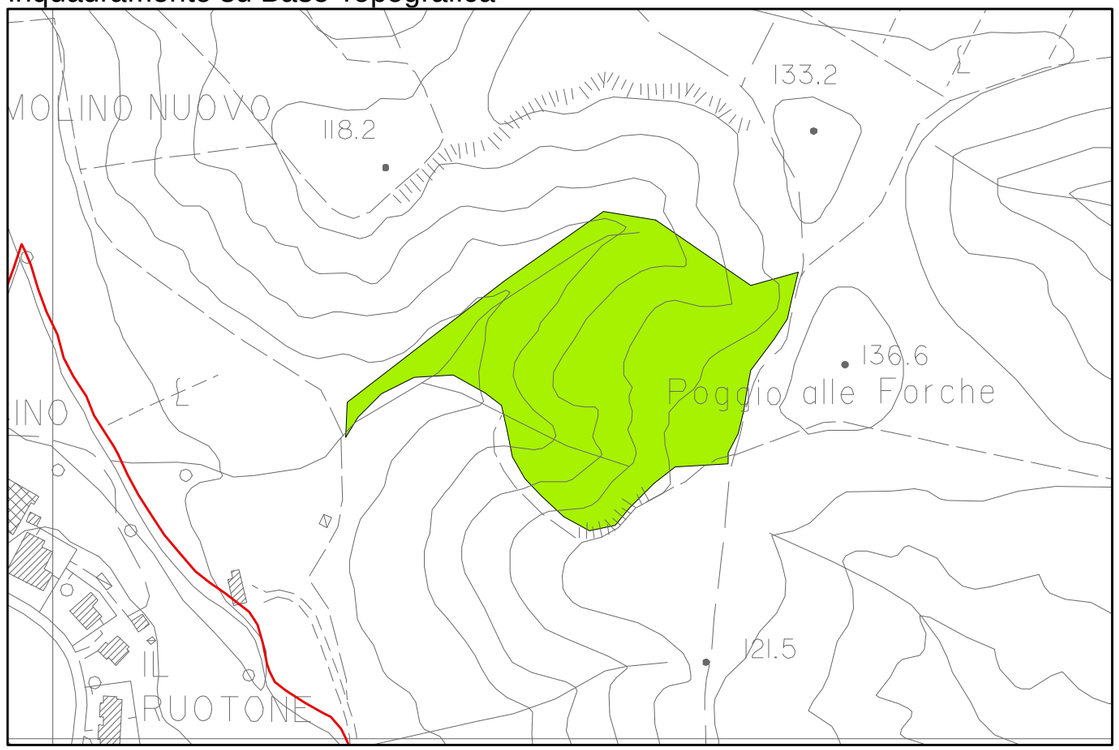

Inquadramento su Base Catastale

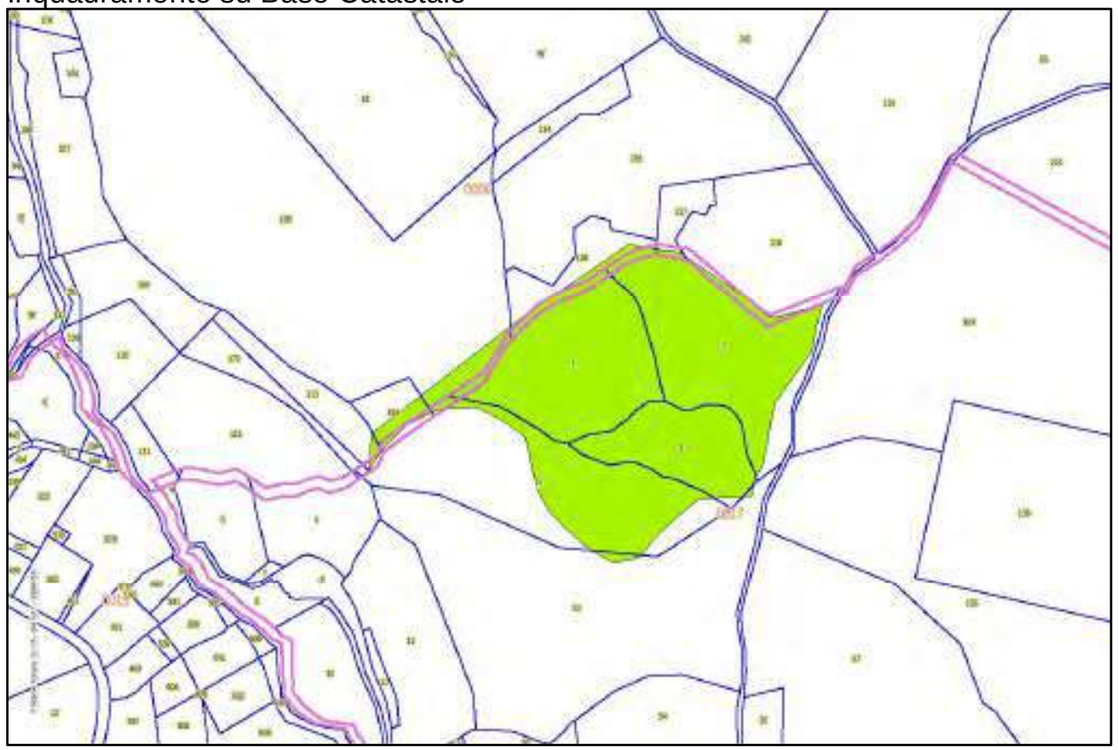

Ortofoto anno 2013

Ortofoto anno 1999

Individuazione Catastale

Sezione	Foglio	Particella	Conduzione
B	6	116	Azienda agricola
B	6	108, 113, 117, 118, 155	Altra conduzione
B	17	2, 15, 53	Azienda agricola
B	17	1, 3	Altra conduzione

Loc. Il Fornacino - La Valetta - C. Acquaviva	Scheda n. 77

Inquadramento su Base Topografica

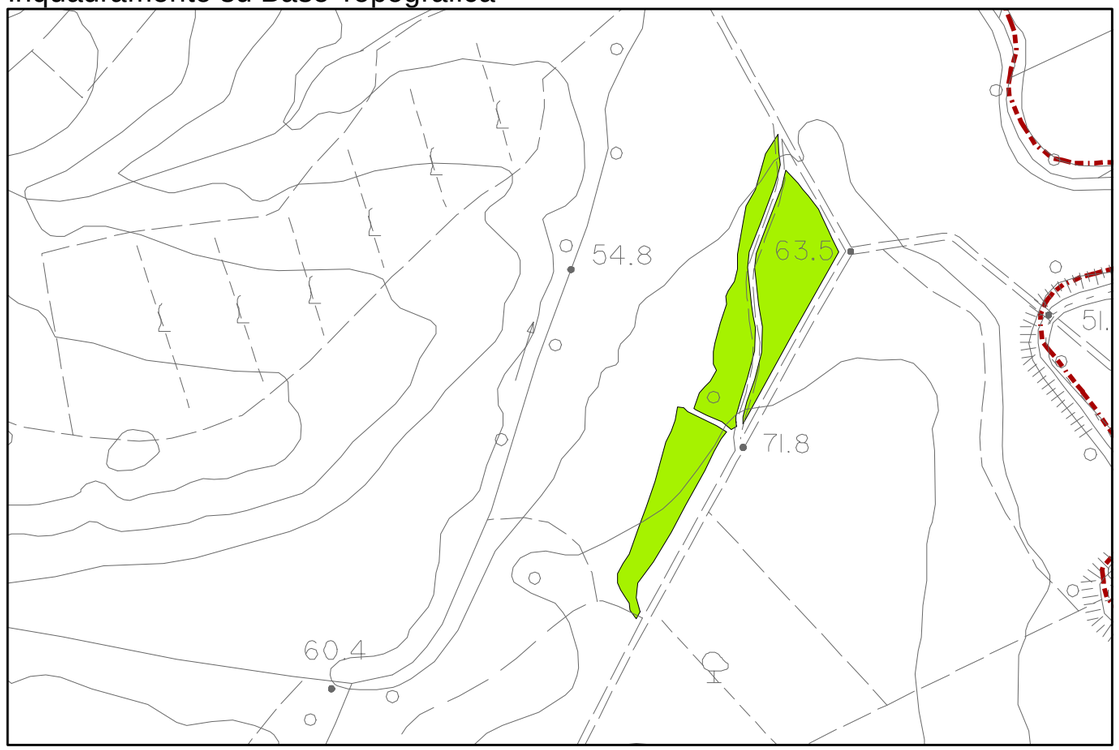

Inquadramento su Base Catastale

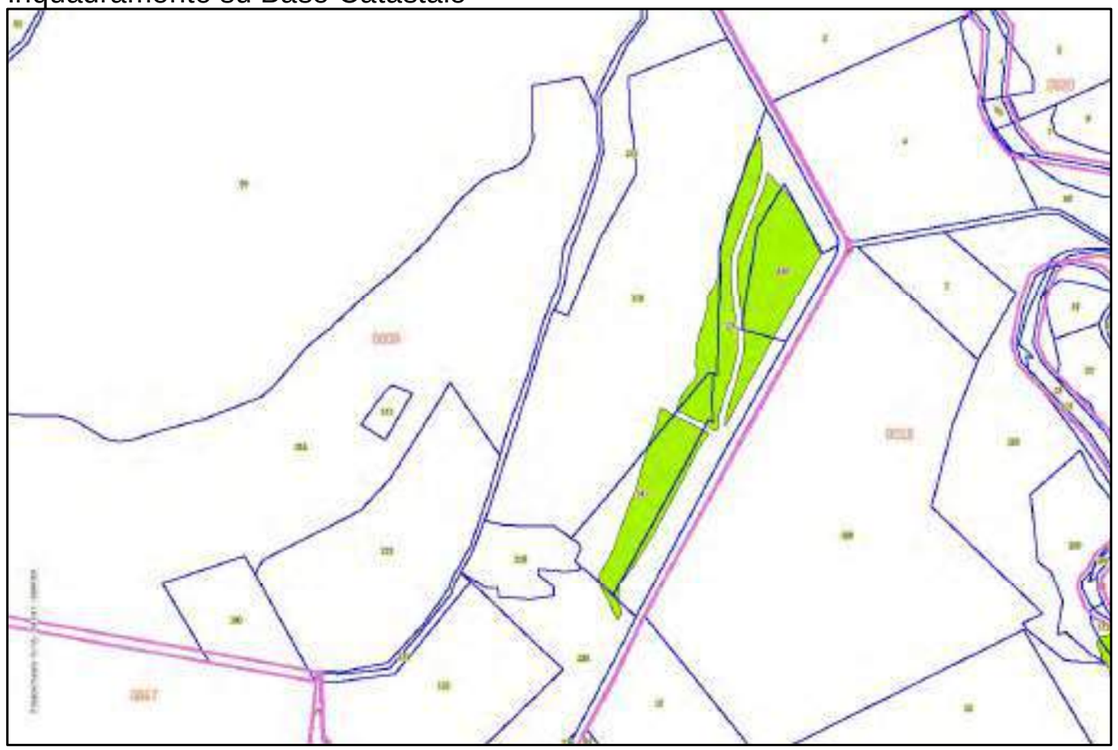

Ortofoto anno 2013

Ortofoto anno 1999

Individuazione Catastale

Sezione	Foglio	Particella	Conduzione
B	6	125, 126, 128, 130, 141	Azienda agricola

Loc. Bagni di Casciana - C. Acquaviva

Scheda n. 78

Inquadramento su Base Topografica

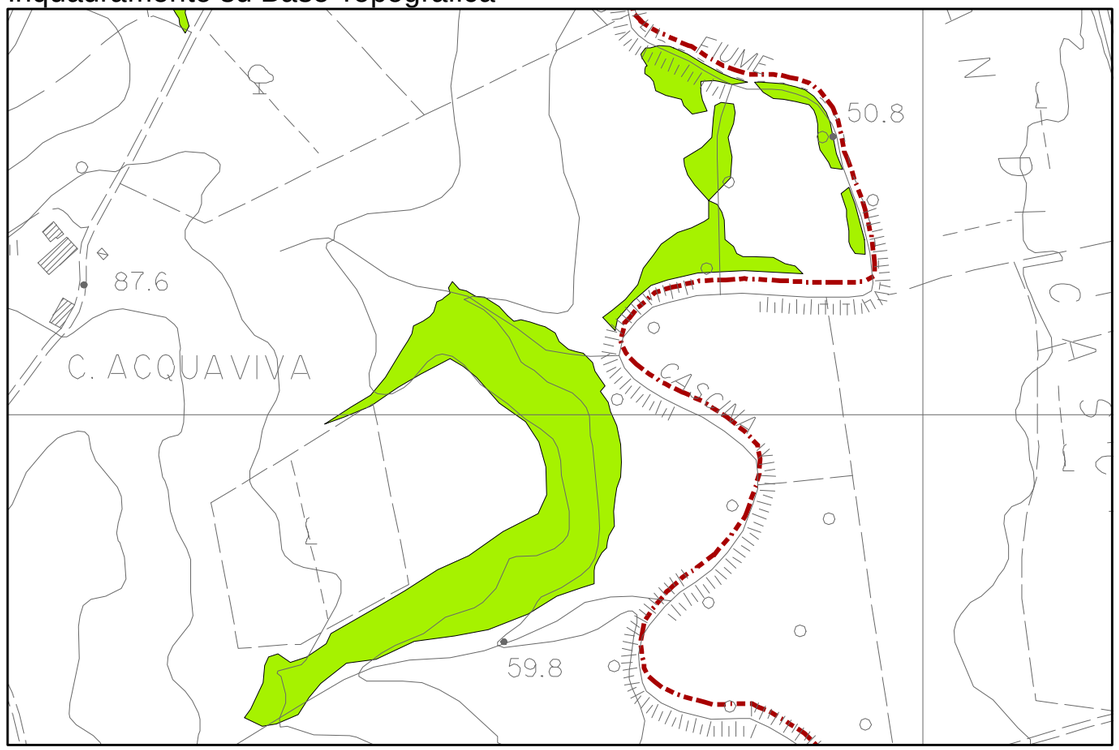

Inquadramento su Base Catastale

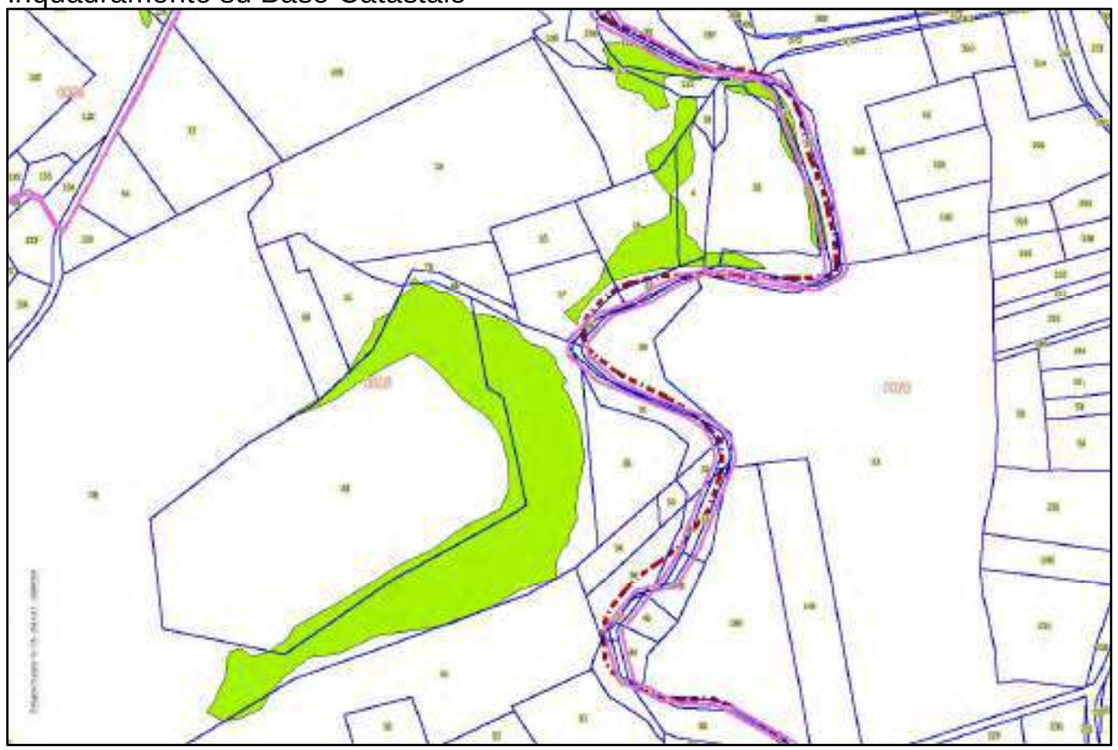

Ortofoto anno 2013

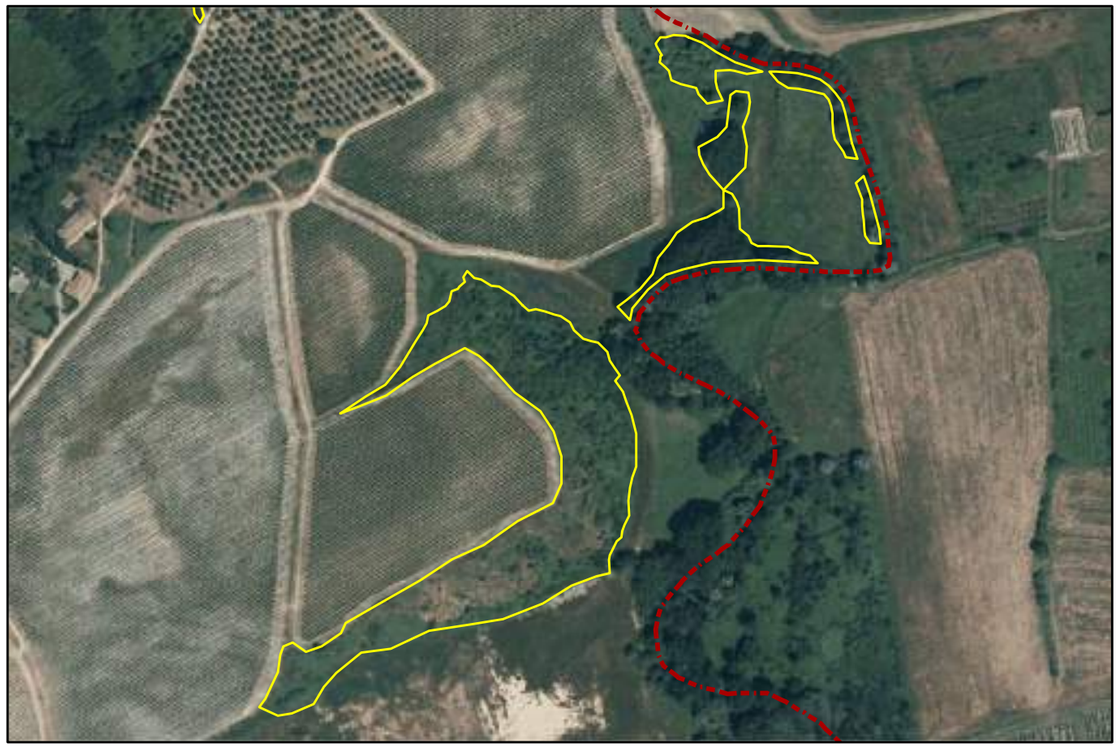

Ortofoto anno 1999

Individuazione Catastale

Sezione	Foglio	Particella	Conduzione
B	18	15, 17, 19, 28, 29, 51, 65, 67, 113, 6, 20, 105, 106, 109, 110, 111, 112, 113, 114	Azienda agricola

Loc. Botriolo - C. Acquaviva	Scheda n. 79

Inquadramento su Base Topografica

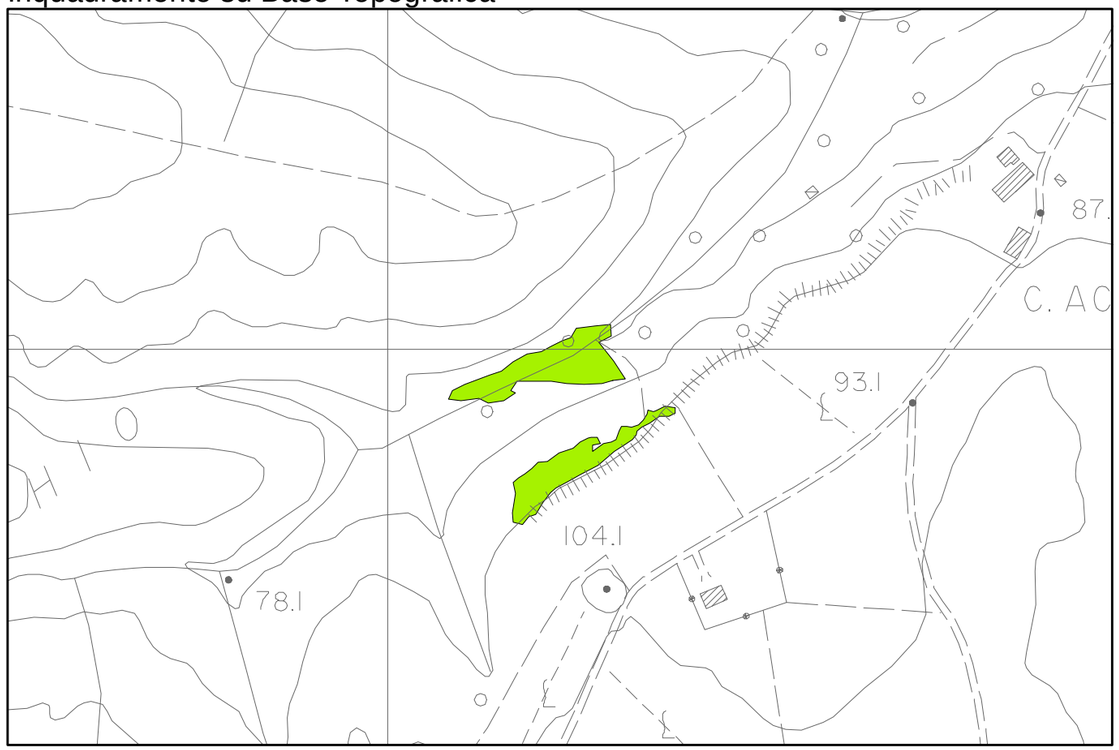

Inquadramento su Base Catastale

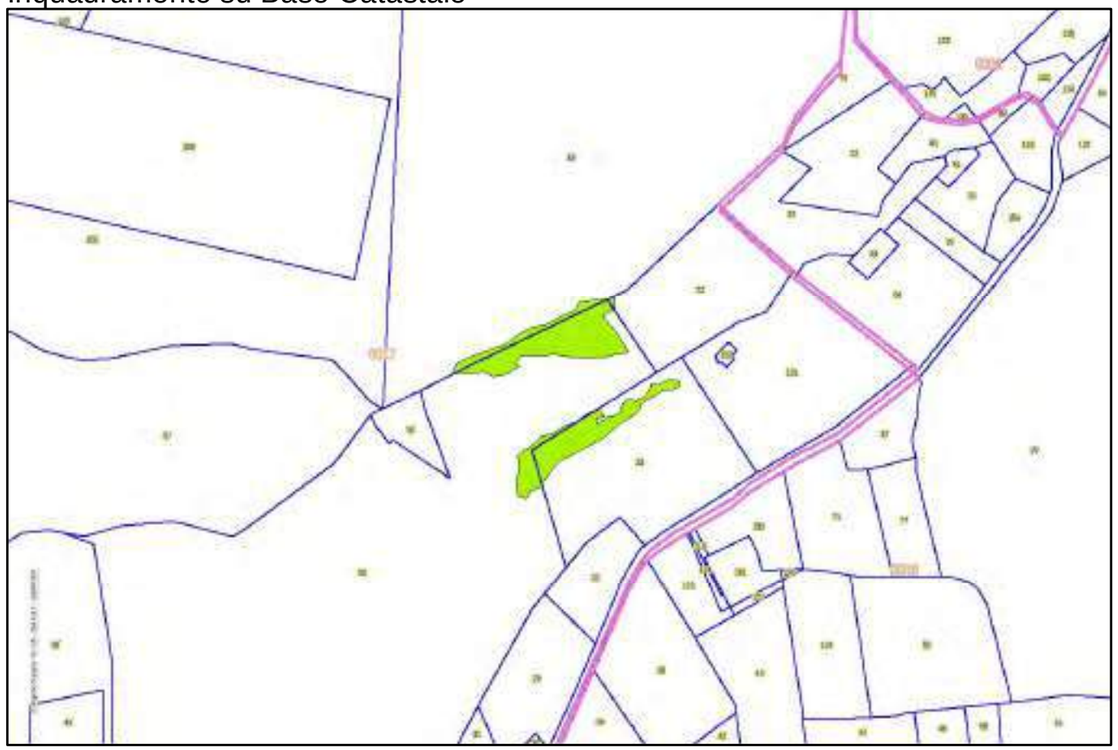

Ortofoto anno 2013

Ortofoto anno 1999

Individuazione Catastale

Sezione	Foglio	Particella	Conduzione
B	17	22, 25, 59, 62	Altra conduzione

Loc. Tignamicaio

Scheda n. 80

Inquadramento su Base Topografica

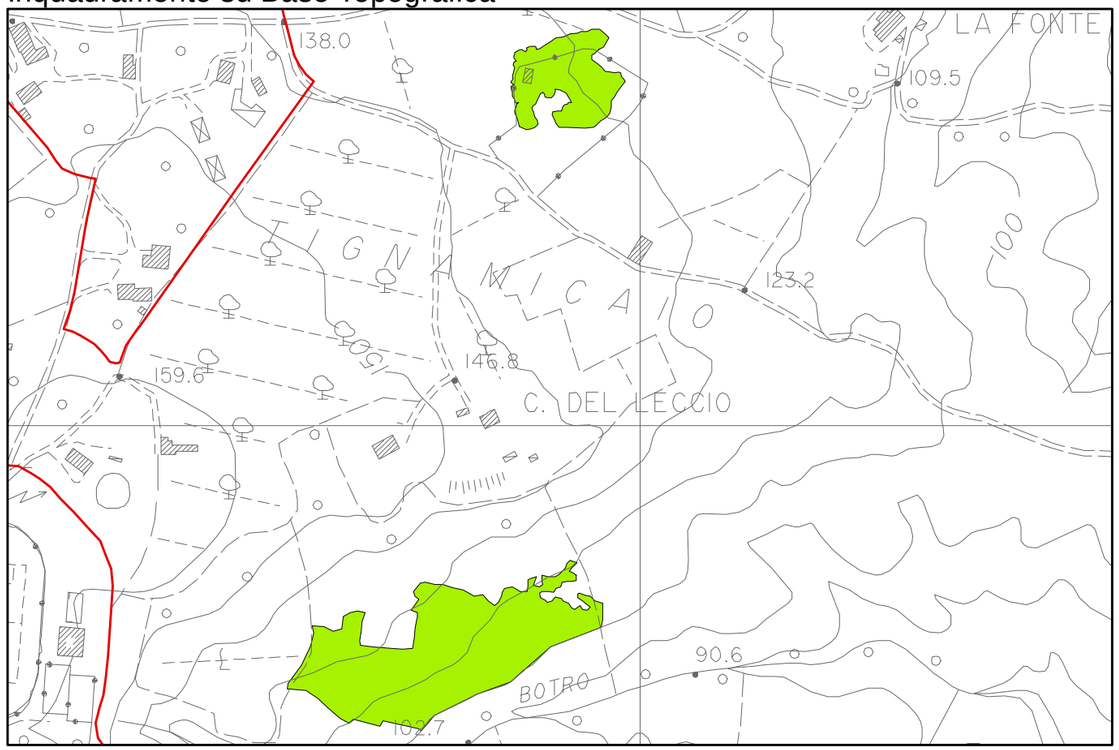

Inquadramento su Base Catastale

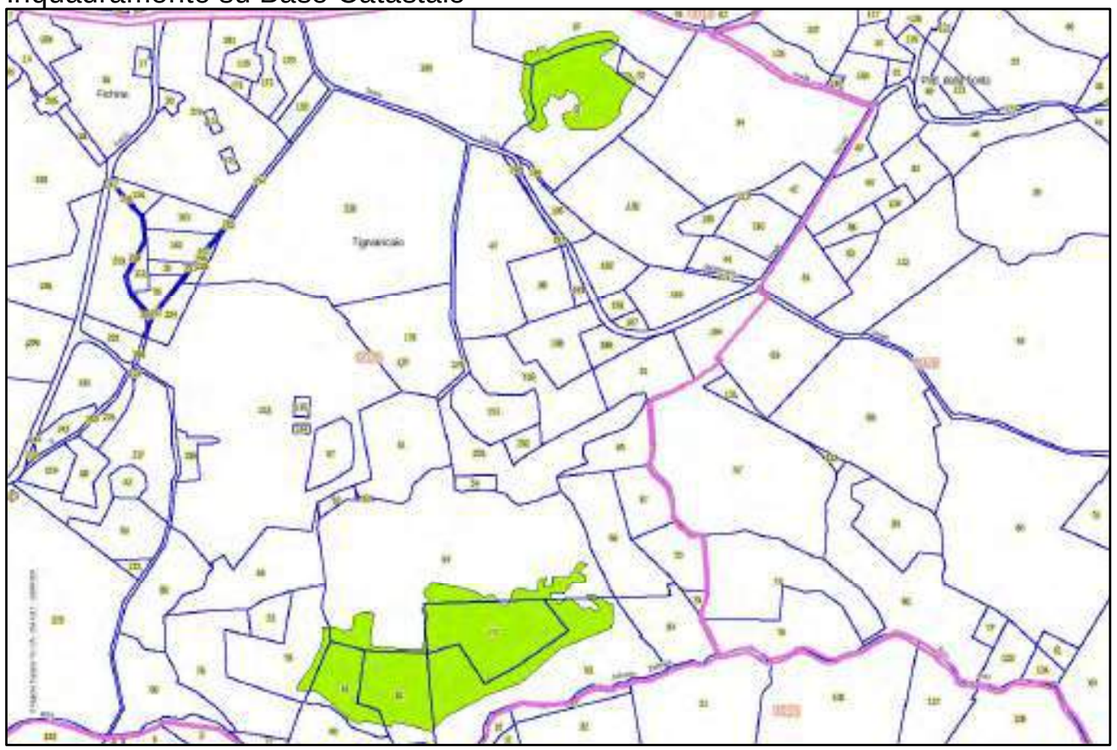

Ortofoto anno 2013

Ortofoto anno 1999

Individuazione Catastale

Sezione	Foglio	Particella	Conduzione
B	25	87, 79	Azienda agricola
B	25	32, 33, 100, 64, 83, 74, 81, 82	Altra conduzione

Loc. Poderino

Scheda n. 81

Inquadramento su Base Topografica

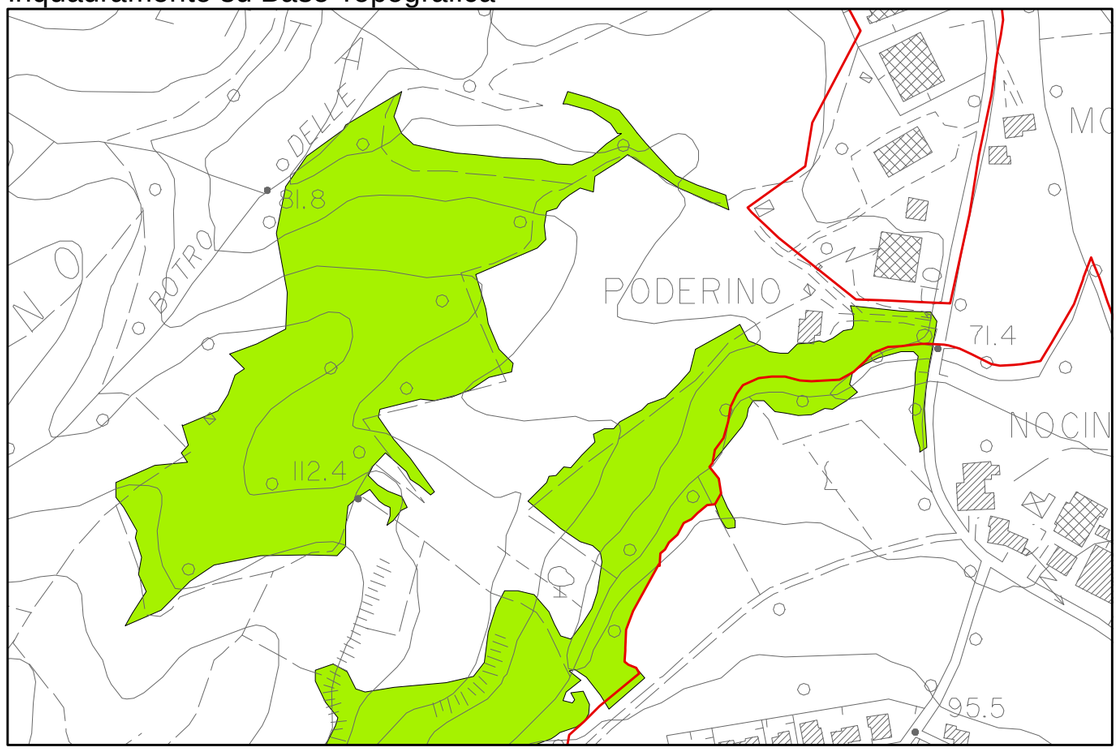

Inquadramento su Base Catastale

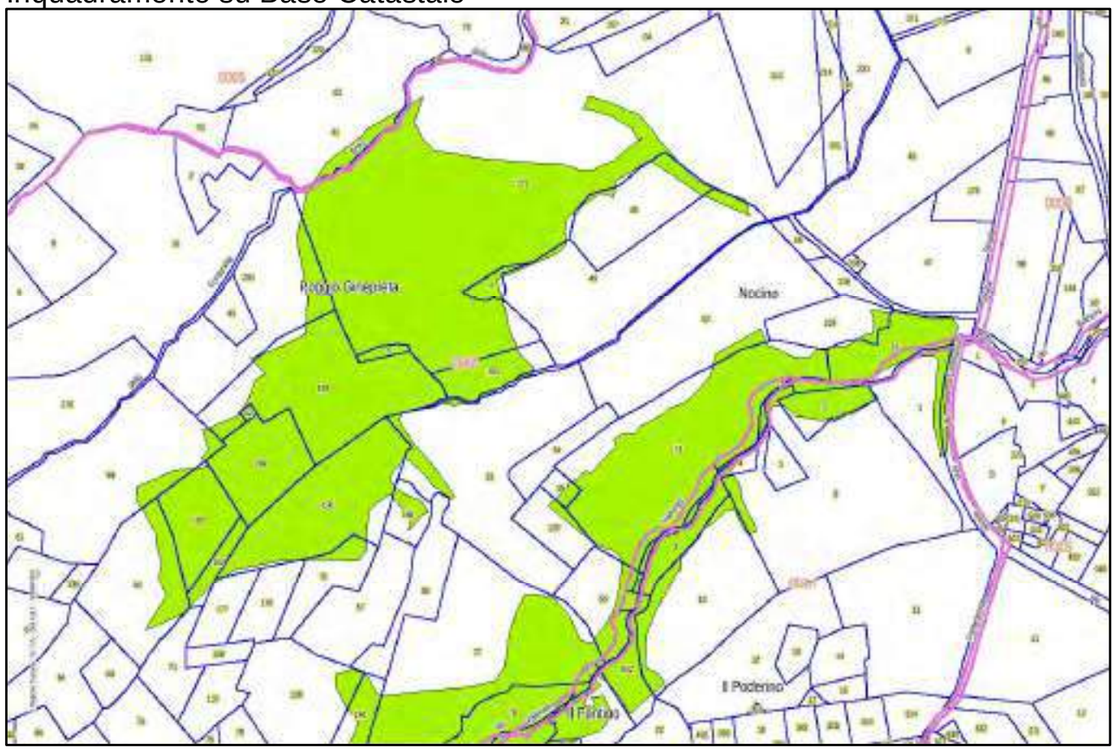

Ortofoto anno 2013

Ortofoto anno 1999

Individuazione Catastale

Sezione	Foglio	Particella	Conduzione
B	5	81	Altra conduzione
B	8	51, 52, 55, 56, 125, 59, 53, 166, 49, 48	Azienda agricola
B	8	73, 224, 77, 78, 139, 140, 63, 165, 197, 70, 196, 204, 195, 42, 163, 5, 203, 4, 222,	Altra conduzione
B	14	1, 2, 3, 4, 6	Azienda agricola
B	14	21, 19, 541, 542, 7, 8, 9, 10,	Altra conduzione

Loc. Pratacci n. 1

Scheda n. 82

Inquadramento su Base Topografica

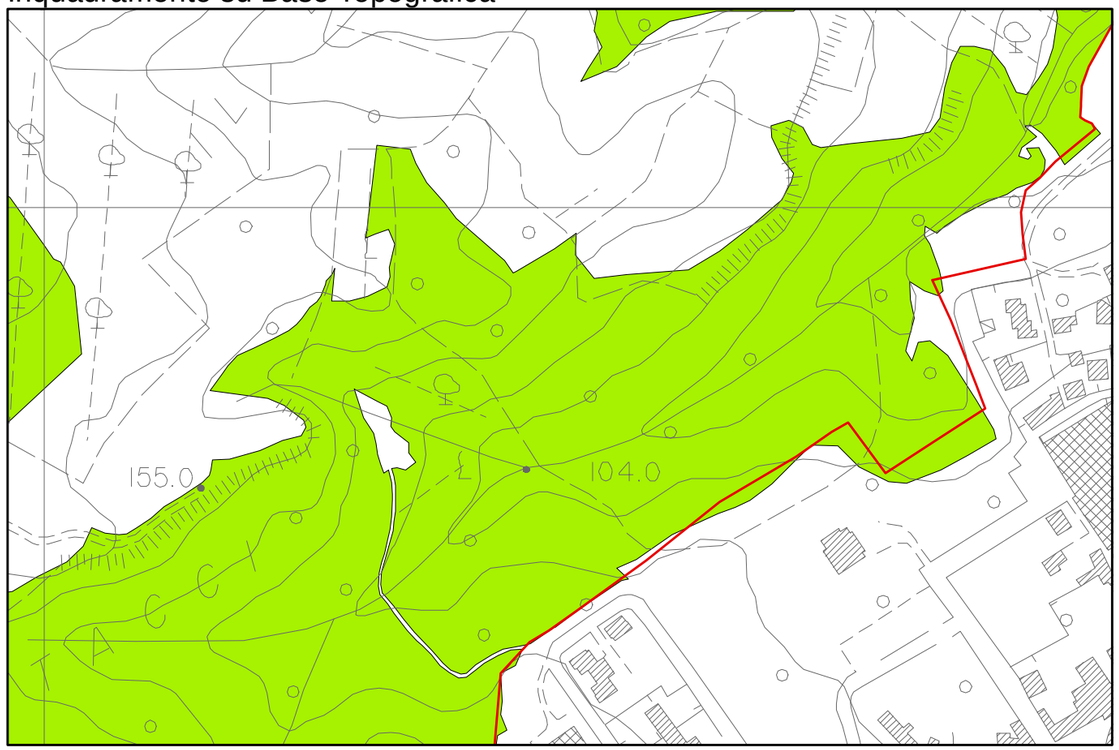

Inquadramento su Base Catastale

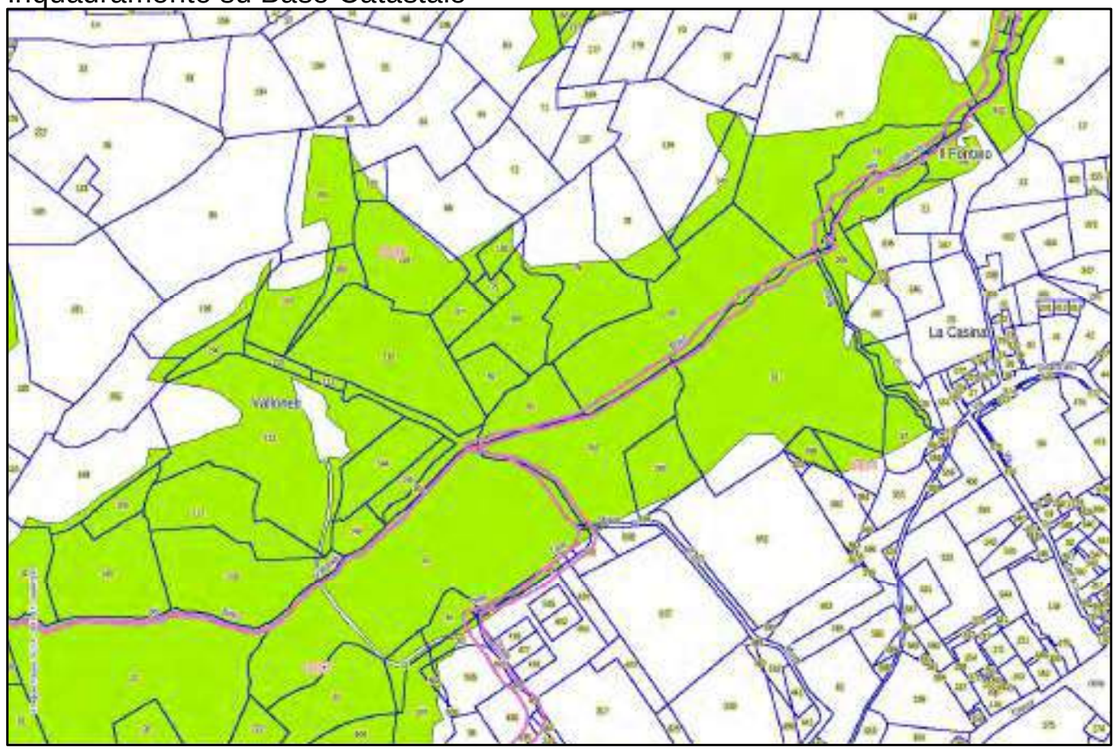

Ortofoto anno 2013

Ortofoto anno 1999

Individuazione Catastale

Sezione	Foglio	Particella	Conduzione
B	8	56, 117	Azienda agricola
B	8	77, 78, 139, 140, 76, 79, 80, 81, 68, 66, 138, 75, 67, 69, 198, 152, 108, 109, 110, 143, 199, 200, 205, 153, 111, 144, 145, 154, 146, 112, 119, 148, 149, 169, 201	Altra conduzione
B	13	26, 27, 30	Azienda agricola
B	13	32, 34, 206, 339, 505, 506, 507, 508, 31, 33, 609, 222	Altra conduzione
B	14	21, 19, 541, 542, 7, 8, 9, 10, 208, 20, 209, 297, 24, 25, 56, 57, 53, 396, 399, 54	Altra conduzione

Loc. Pratacci n. 2

Scheda n. 83

Inquadramento su Base Topografica

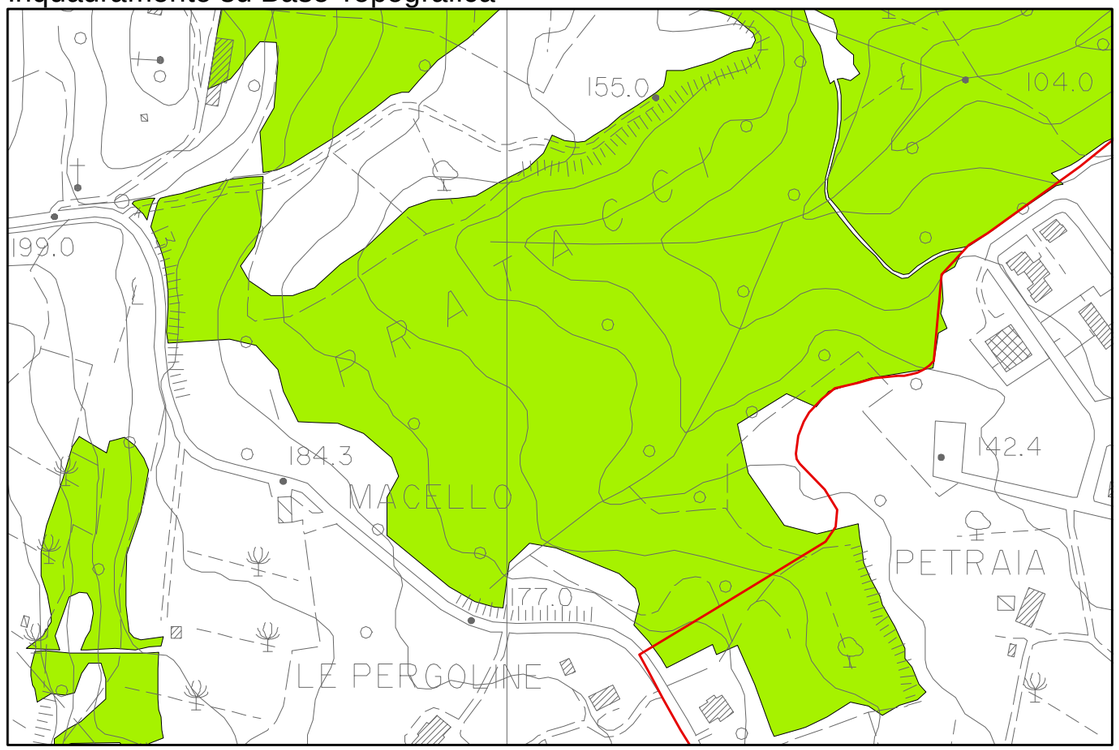

Inquadramento su Base Catastale

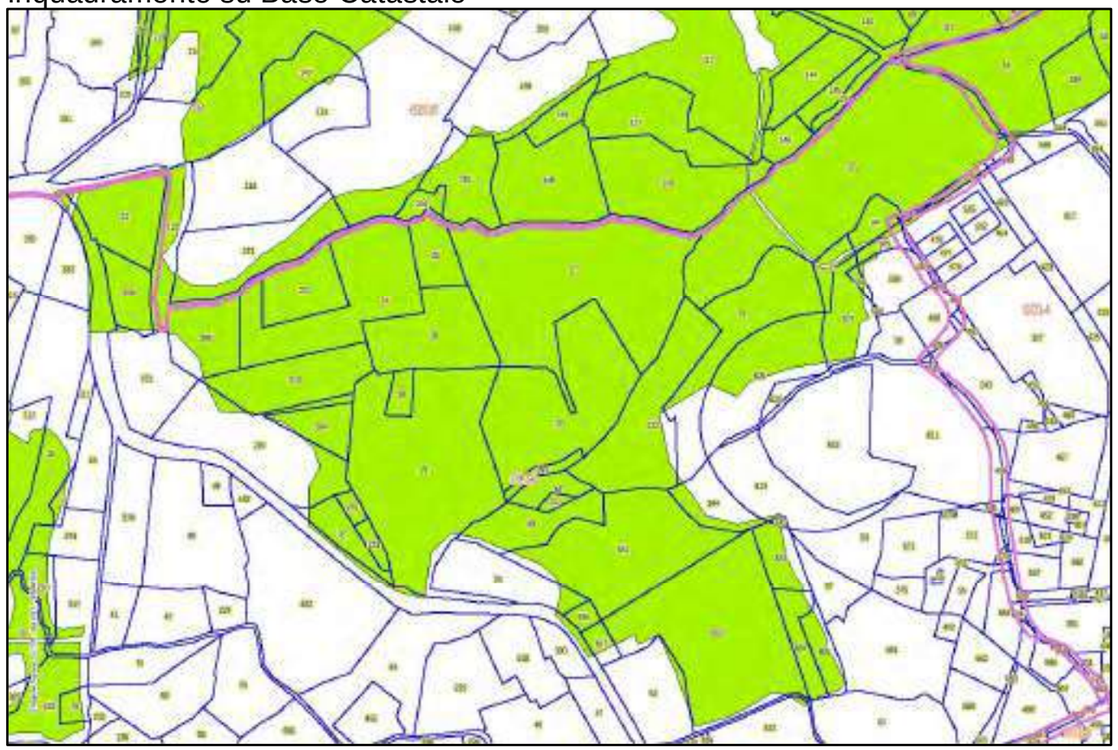

Ortofoto anno 2013

Ortofoto anno 1999

Individuazione Catastale

Sezione	Foglio	Particella	Conduzione
B	8	117, 116, 122	Azienda agricola
B	8	81, 69, 110, 144, 145, 154, 146, 112, 119, 148, 149, 169, 201, 202, 123	Altra conduzione
B	13	26, 27, 30, 23, 24, 25, 22, 221, 256, 296, 219, 220, 28, 29, 284, 293, 227, 48, 49, 50, 656, 651,	Azienda agricola
B	13	339, 32, 34, 206, 505, 506, 507, 508, 31, 33, 609, 222, 37, 223, 275, 657, 52, 652, 344, 613, 342, 653, 654, 655, 672	Altra conduzione
B	14	53, 54	Altra conduzione

Loc. C. Vivaia	Scheda n. 84

Inquadramento su Base Topografica

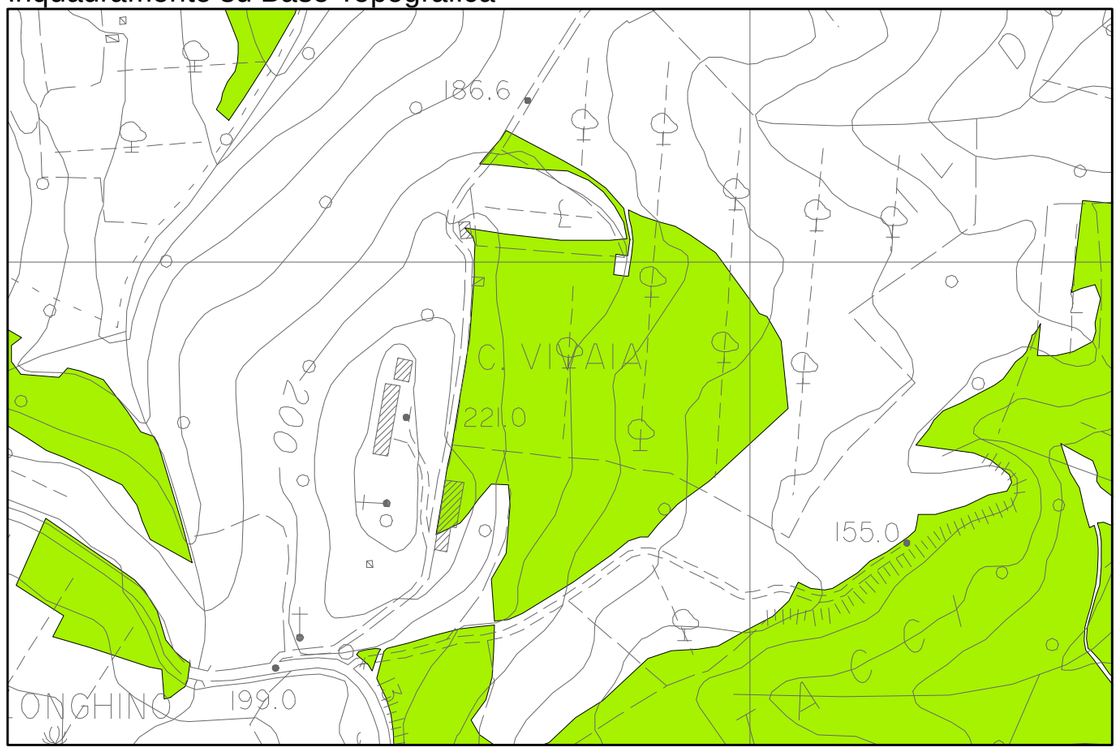

Inquadramento su Base Catastale

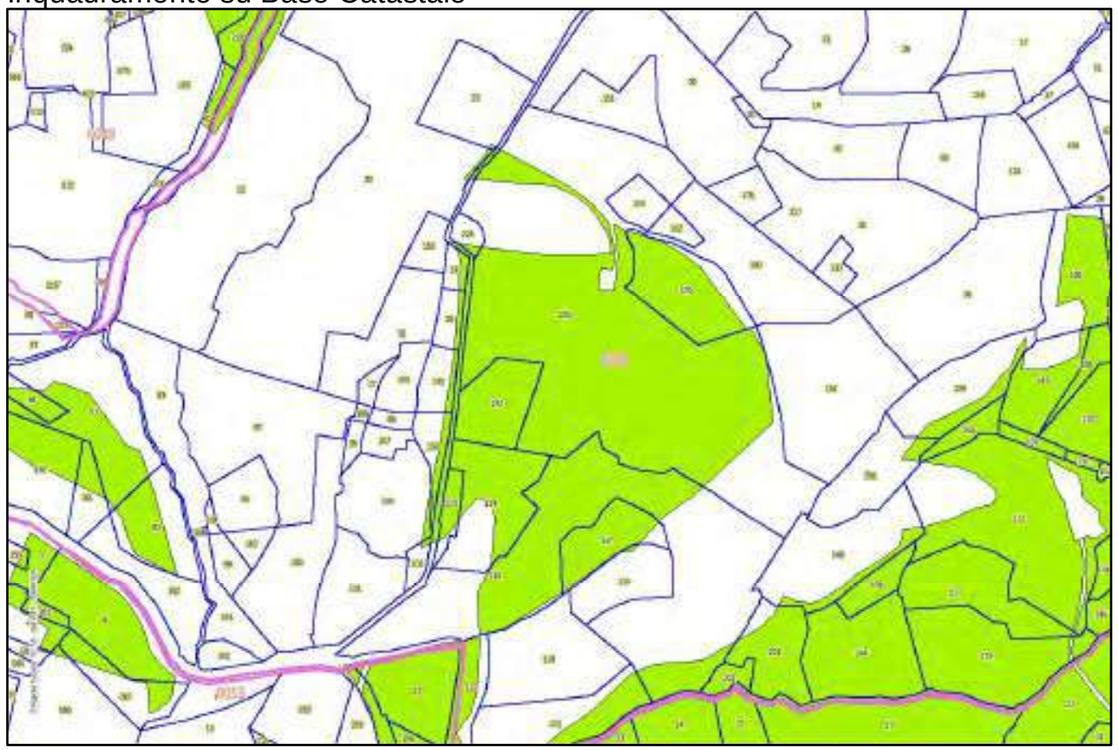

Ortofoto anno 2013

Ortofoto anno 1999

Individuazione Catastale

Sezione	Foglio	Particella	Conduzione
B	8	20, 23,29, 105,116, 130, 131, 179	Azienda agricola
B	8	100, 102,113, 114, 142, 147, 158, 225	Altra conduzione

Loc. Parlascio	Scheda n. 85

Inquadramento su Base Topografica

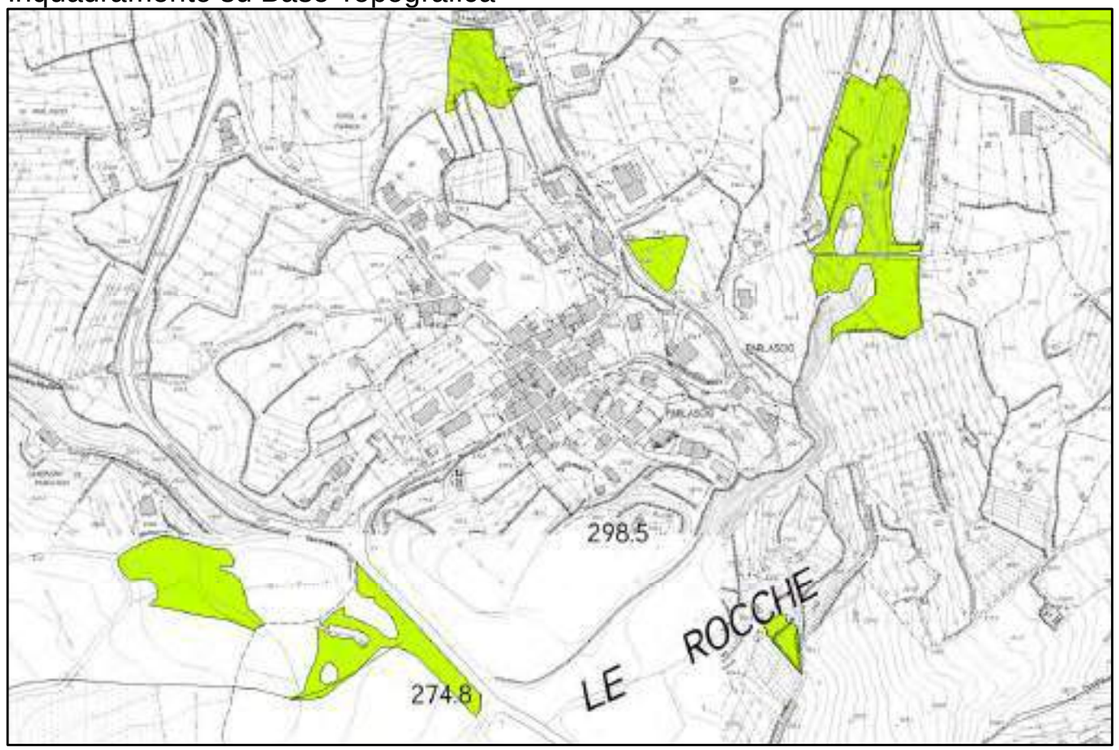

Inquadramento su Base Catastale

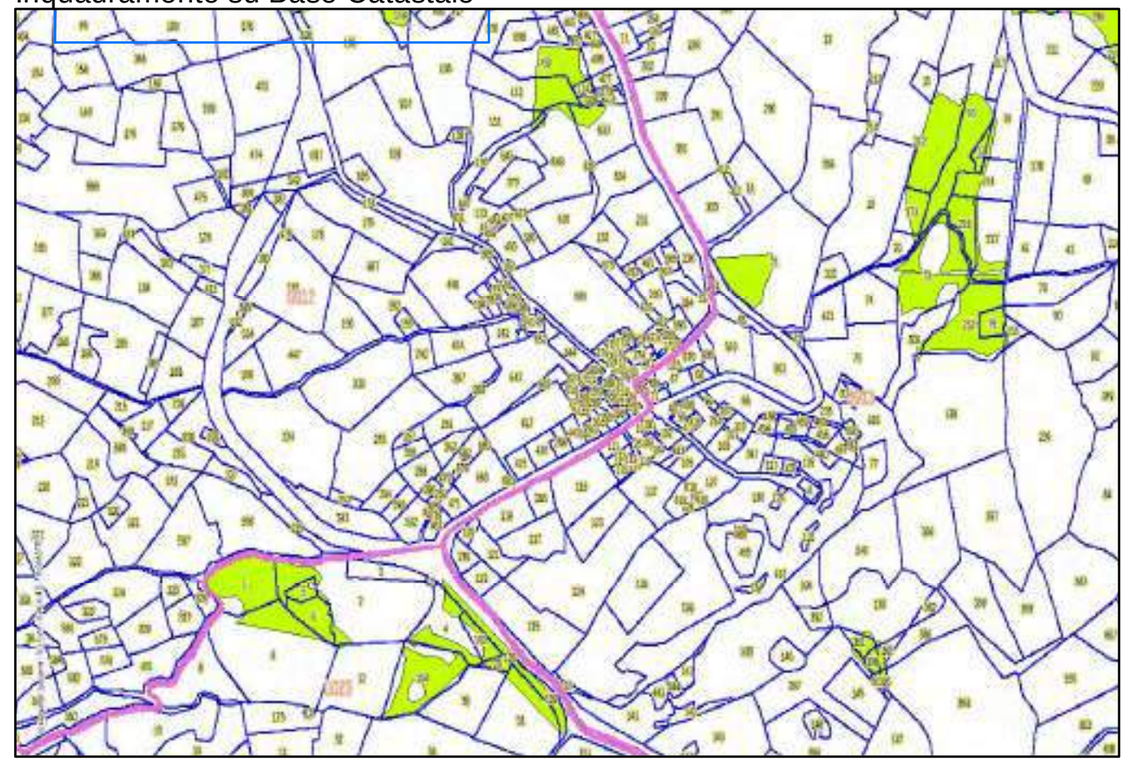

Ortofoto anno 2013

Ortofoto anno 1999

Individuazione Catastale

Sezione	Foglio	Particella	Conduzione
B	12	113, 114, 111,	Azienda agricola
B	12	170, 633, 648, 698, 476, 700	Altra conduzione
B	13	15, 16, 17, 274, 212, 273, 20, 73, 74, 79, 232, 305, 216, 217, 391, 399, 397, 396	Azienda agricola
B	13	21	Altra conduzione
B	23	138, 139, 30, 29, 31, 104, 12, 9	Azienda agricola
B	23	4, 103, 2, 1, 5, 6	Altra conduzione

Loc. La Fonte

Scheda n. 86

Inquadramento su Base Topografica

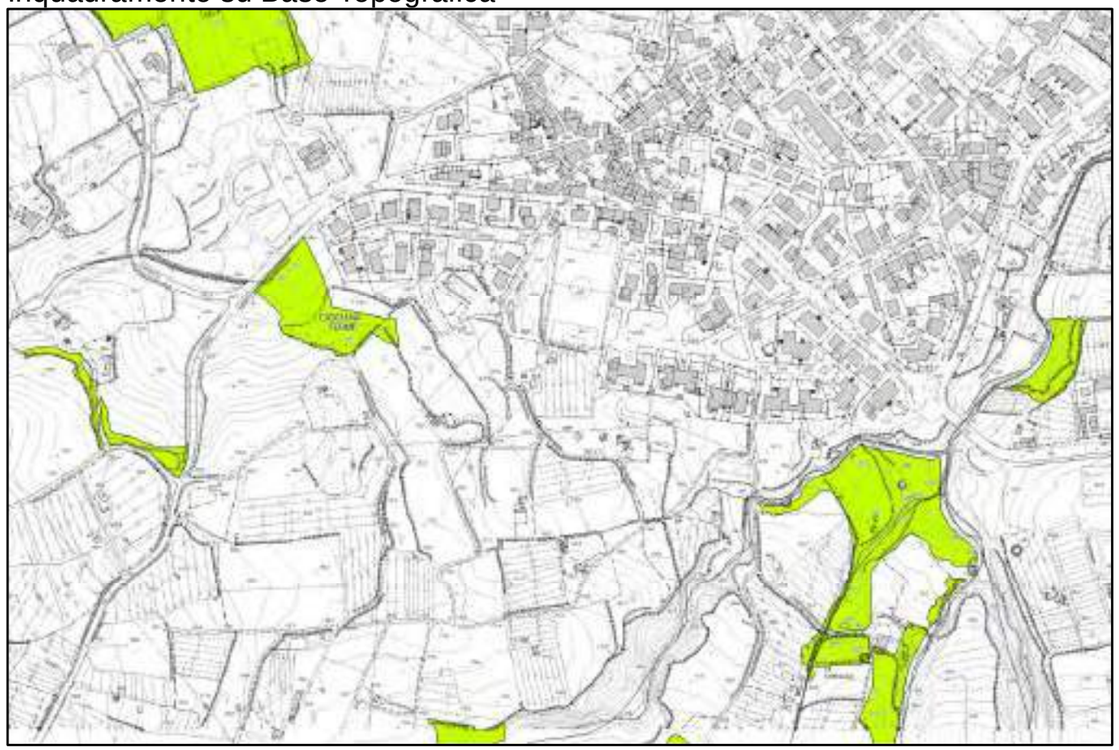

Inquadramento su Base Catastale

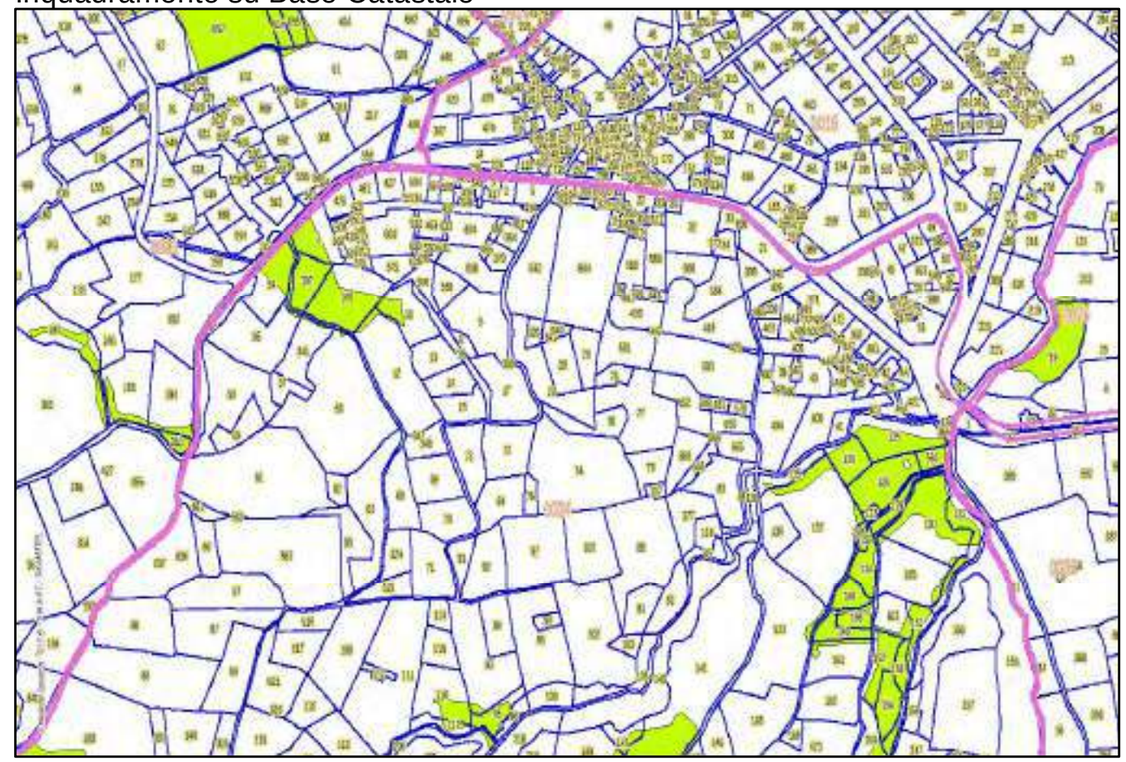

Ortofoto anno 2013

Ortofoto anno 1999

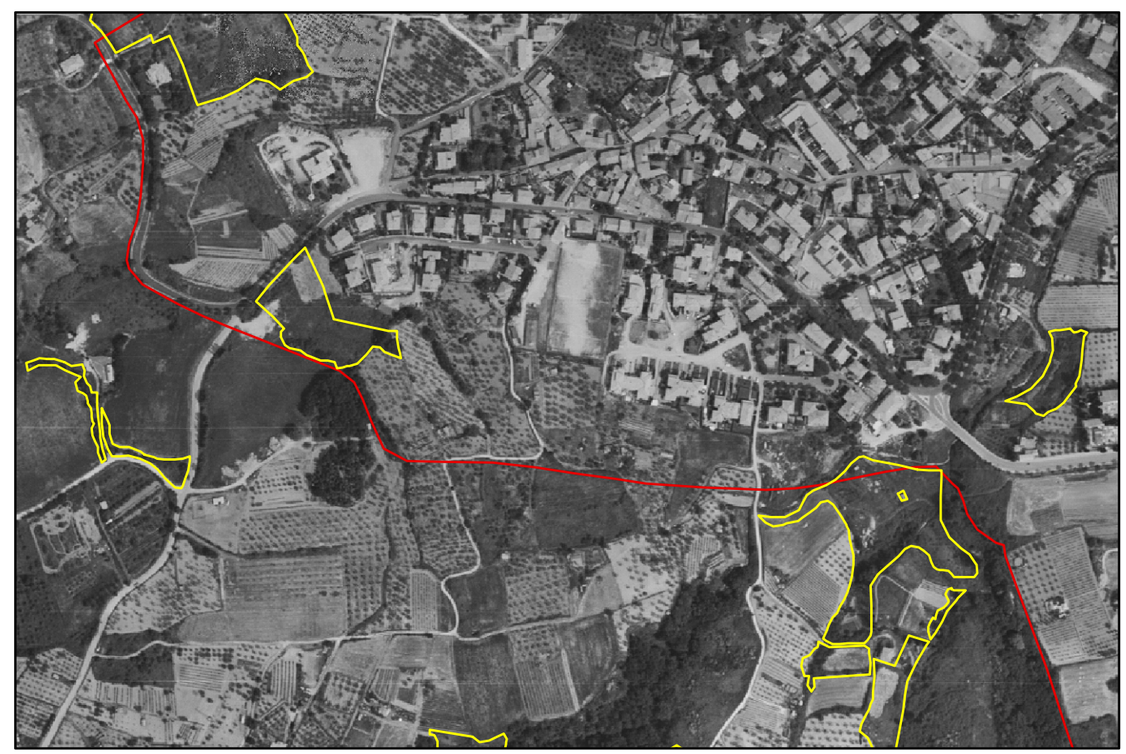

Individuazione Catastale

Sezione	Foglio	Particella	Conduzione
B	13	180, 183, 184, 365	Azienda agricola
B	13	353, 246	Altra conduzione
B	24	135, 137, 298, 10, 12	Azienda agricola
B	24	1, 54, 307, 345, 56, 341, 59, 125, 128, 126, 560, 127, 129, 130, 132, 133, 134, 148, 185, 151, 186, 149, 162, 152, 153, 154, 164, 523, 603	Altra conduzione
B	25	19, 132	Azienda agricola

Loc. Cerbaiole

Scheda n. 87

Inquadramento su Base Topografica

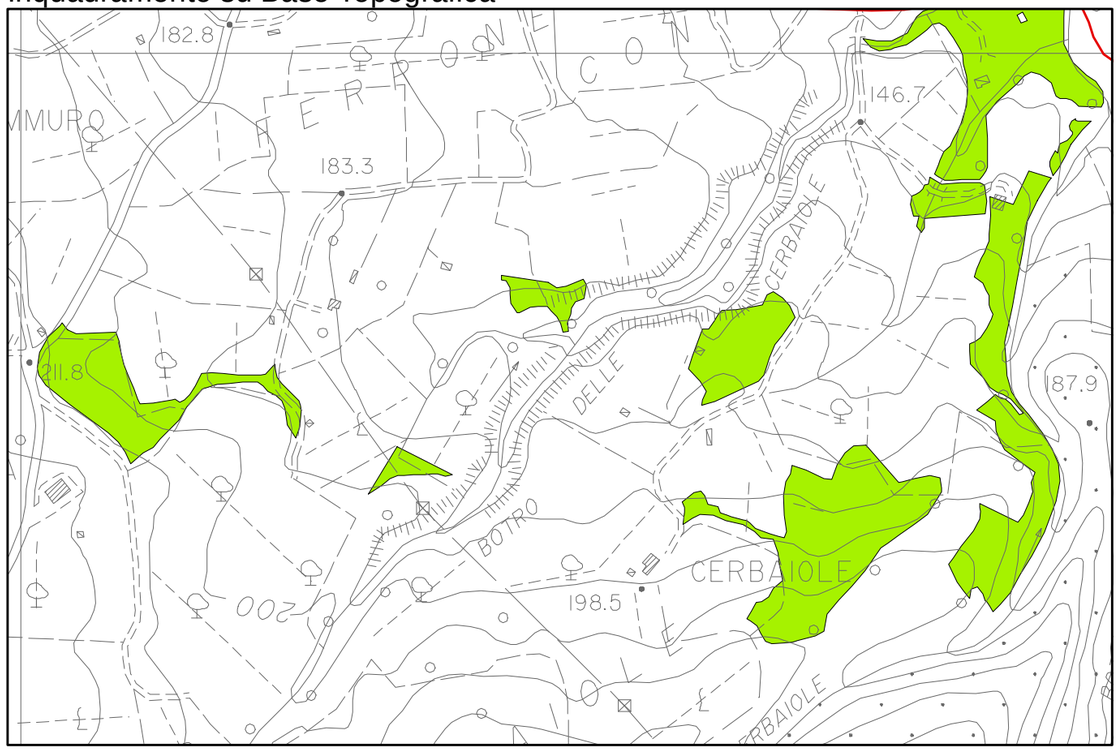

Inquadramento su Base Catastale

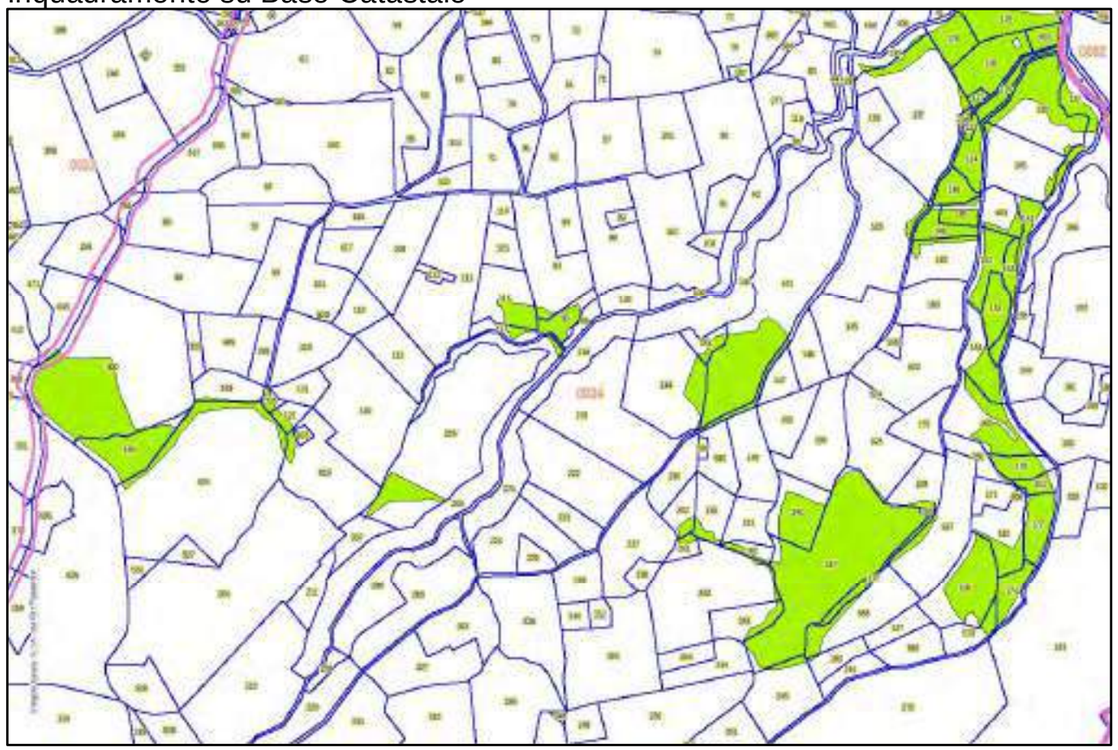

Ortofoto anno 2013

Ortofoto anno 1999

Individuazione Catastale

Sezione	Foglio	Particella	Conduzione
B	24	135, 137, 298, 168, 205, 206, 618, 619, 122, 325, 524, 195, 300	Azienda agricola
B	24	570, 350, 351, 172, 174, 188, 609, 610,169, 170, 125, 128, 126, 560, 127, 129, 130, 132, 133, 134, 148, 185, 151, 186, 149, 162, 152, 153, 154, 164, 523, 603, 299, 567, 568, 177, 187, 190, 245, 243, 242, 241, 180, 181, 182, 302, 342, 625, 142, 144, 141, 93, 95, 116, 117, 143	Altra conduzione

Loc. C. Pereta- Giuncaio

Scheda n. 88

Inquadramento su Base Topografica

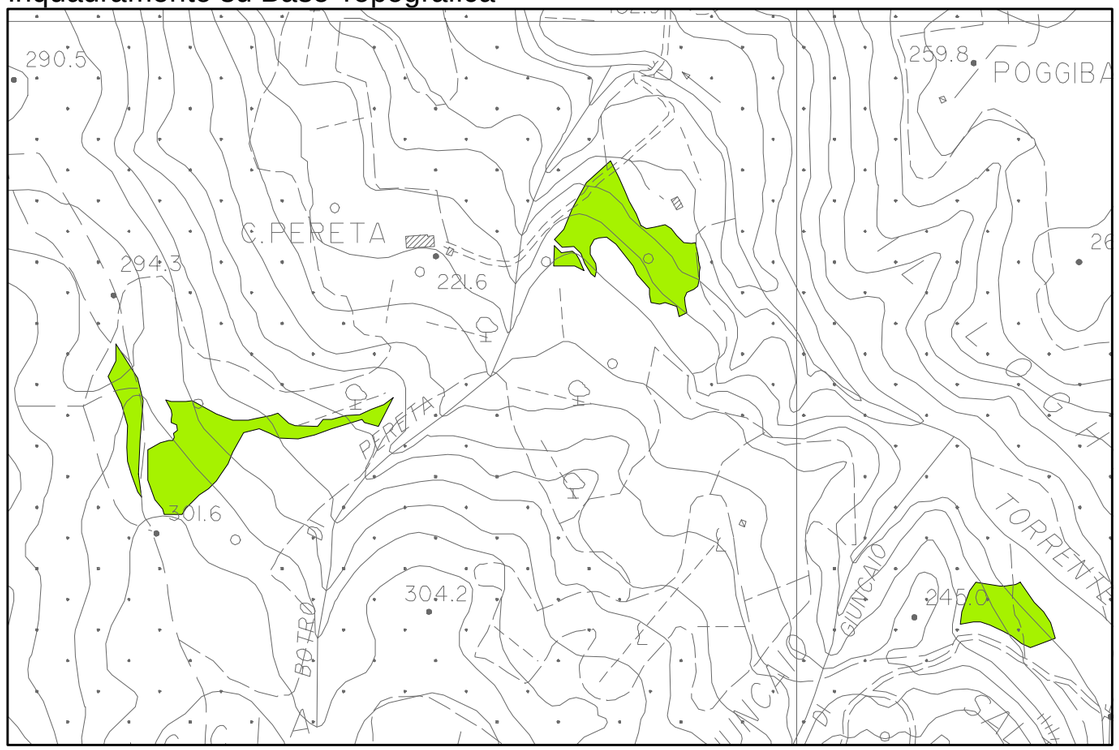

Inquadramento su Base Catastale

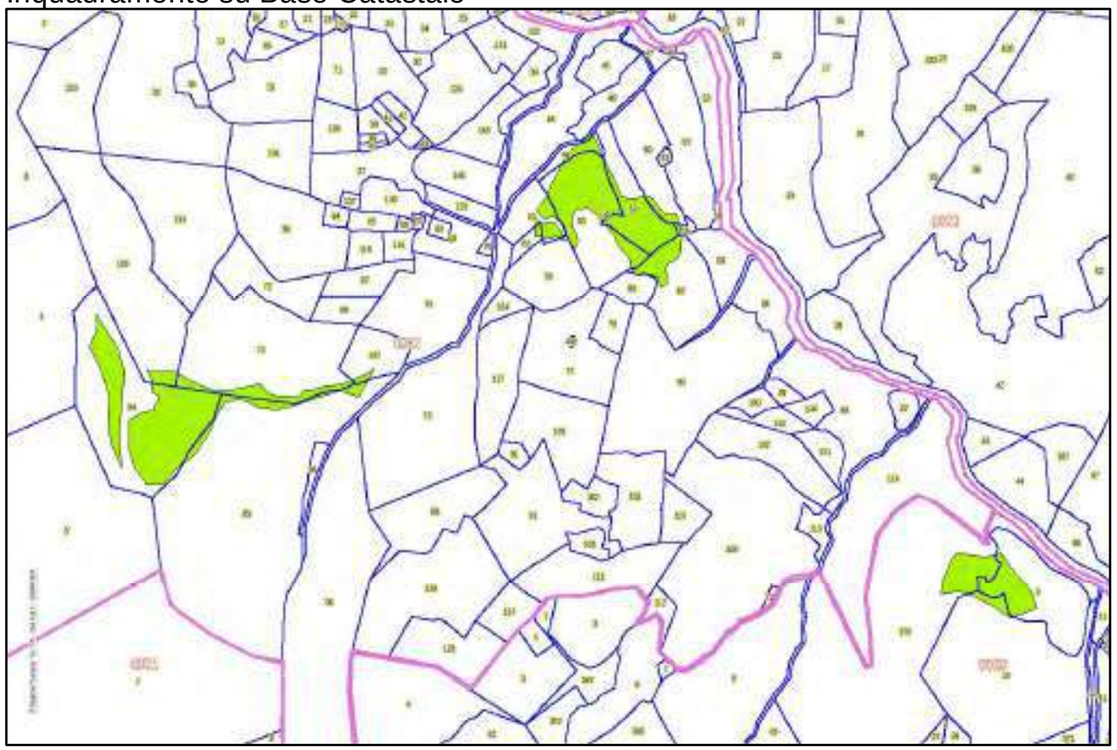

Ortofoto anno 2013

Ortofoto anno 1999

Individuazione Catastale

Sezione	Foglio	Particella	Conduzione
B	22	49, 58, 61, 62, 59, 56, 76, 82, 73, 84, 85, 135, 147	Azienda agricola
B	22	60	Altra conduzione
B	30	9, 10, 370	Azienda agricola

Loc. Sorta	Scheda n. 89

Inquadramento su Base Topografica

Inquadramento su Base Catastale

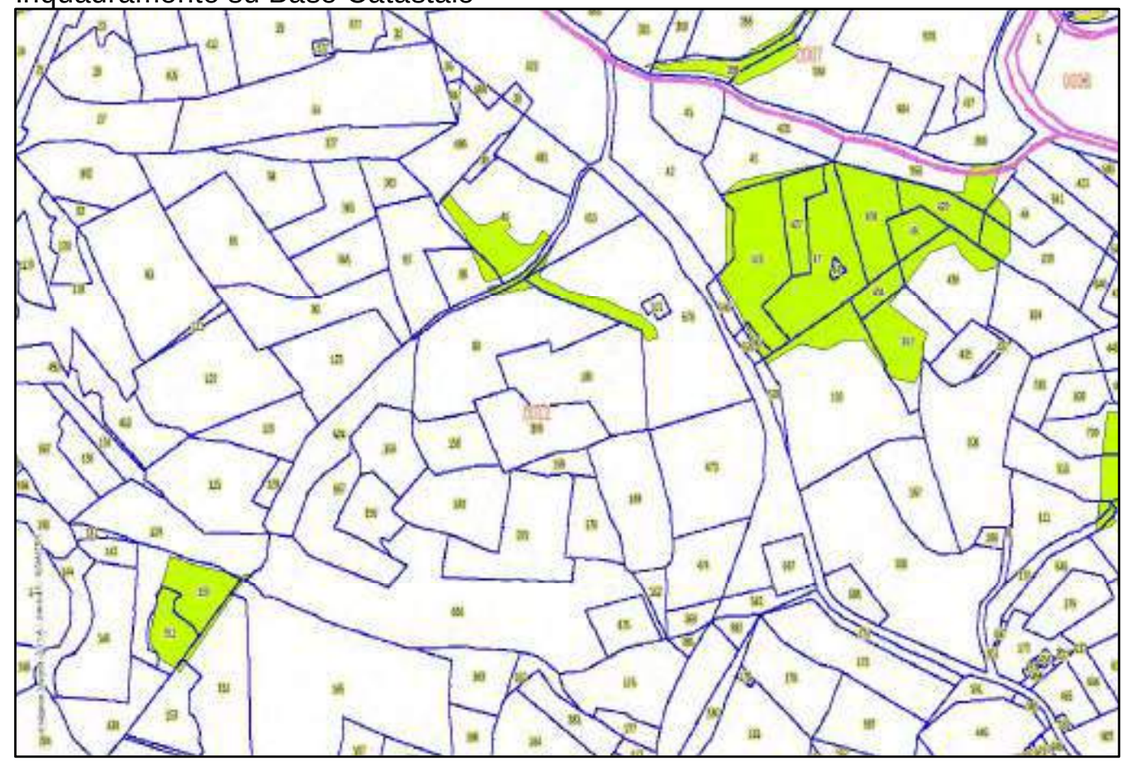

Ortofoto anno 2013

Ortofoto anno 1999



Individuazione Catastale

Sezione	Foglio	Particella	Conduzione
B	7	328, 356, 364	Azienda agricola
B	7	325	Altra conduzione
B	12	42, 434, 436, 103, 105, 150, 151, 40, 98, 99, 433, 576	Azienda agricola
B	12	43, 426, 427, 46, 546, 525, 48, 428, 429, 49, 359, 44, 639	Altra conduzione

Loc. Poggio al Susone

Scheda n. 90

Inquadramento su Base Topografica

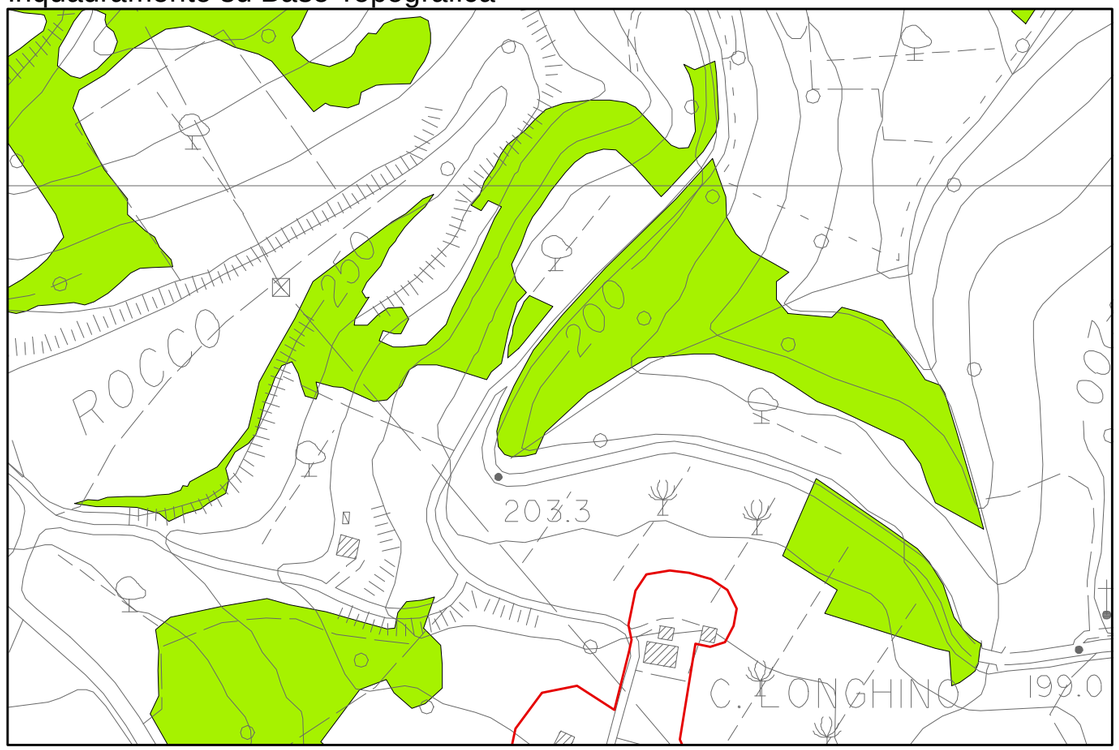

Inquadramento su Base Catastale

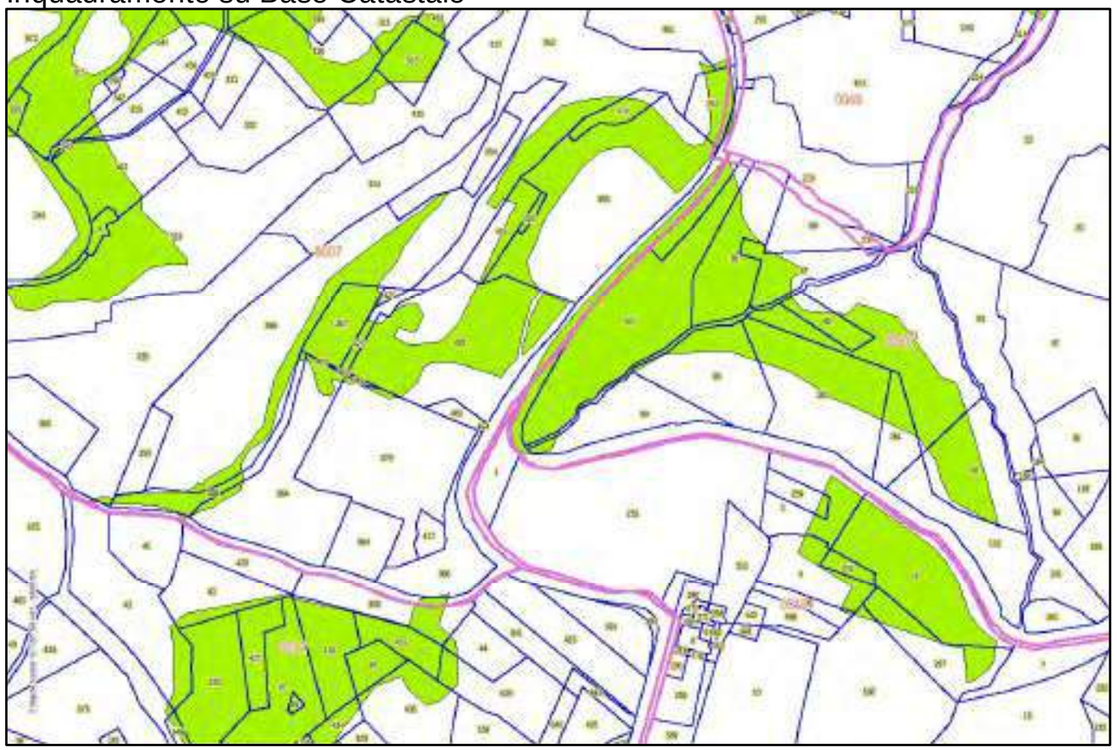

Ortofoto anno 2013

Ortofoto anno 1999

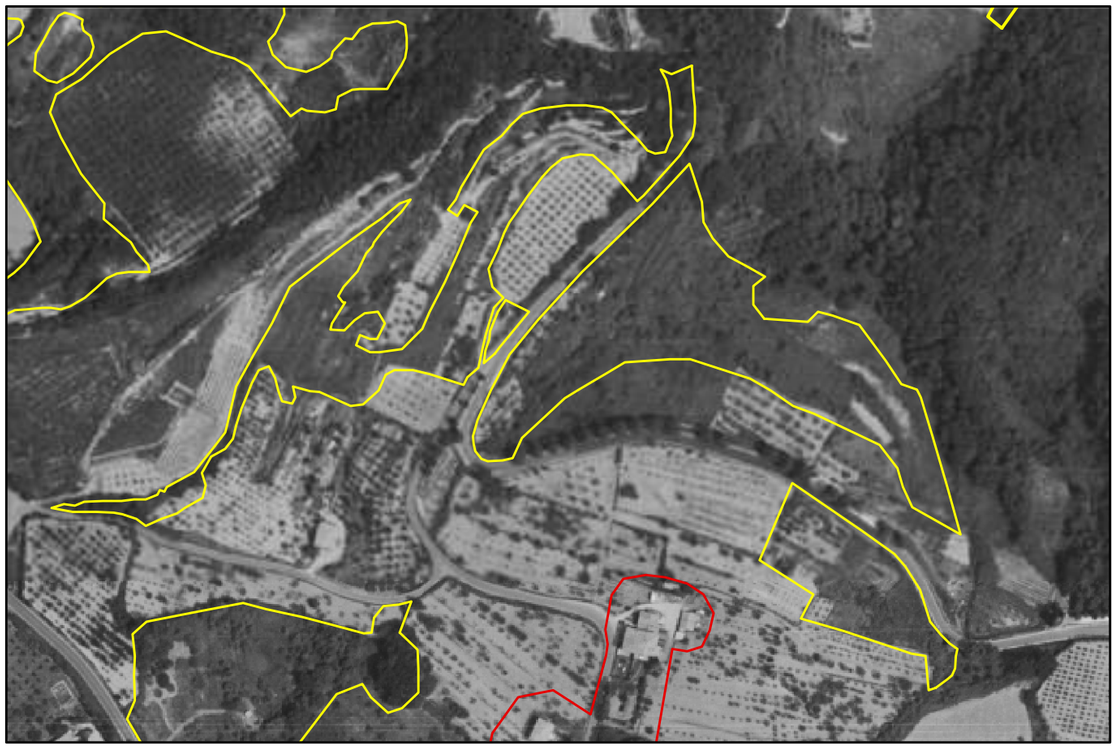

Individuazione Catastale

Sezione	Foglio	Particella	Conduzione
B	7	353, 351, 351, 414, 355, 416, 415, 352, 426, 425, 357, 356, 364, 358, 481, 482, 483, 421	Azienda agricola
B	7	325, 463, 313, 311, 316, 315, 401, 456, 544, 317, 320, 542, 543, 403, 349, 323	Altra conduzione
B	8	92, 91, 88, 83, 85, 87	Azienda agricola
B	8	90, 89	Altra conduzione
B	12	42, 434, 436	Azienda agricola
B	12	43, 426, 427, 46, 546, 48, 428, 429, 49, 359, 44, 639	Altra conduzione
B	13	2, 4, 259	Azienda agricola
B	13	6, 253, 267	Altra conduzione