PROFILO LONGITUDINALE



PICCHETTI	1	2	3	4	5	6	7	8	9	10	11
QUOTE STRADA	-0,57	-0,60	-1,06	-1,40	-1,46	-0,75	-0,35	-0,06	0,00	-2,38	-2,93
QUOTE FOGNA MISTA ESISTENTE					-3,60	-3,77					
QUOTE FOGNA BIANCA ESISTENTE					-2,58	-2,81					
QUOTE FOGNA BIANCA PROGETTO	-1,47	-1,55	-1,86	-2,07	-2,16	-2,26	-2,29	-2,33	-2,36	-2,38	
DISTANZE PARZIALI	4,00	15,00	36,00	22,00	25,00	9,00	10,00	7,00	5,00	40,00	
DISTANZE PROGRESSIVE	0,00	4,00	19,00	55,00	77,00	102,00	111,00	121,00	128,00	133,00	173,00
NOME PICCHETTO	Tombino	Griglia	Stop - via Mazzini / via Brodolini	Zona tombino civico 5	Griglia centro strada	Tombini mista e bianca	Griglia trasversale	Stazione (ciglio strada)	Ciglio strada	Fossa smaltimento acque meteoriche	Fosso

scala 1 : 125 / 1 : 125

PARTICOLARE 7

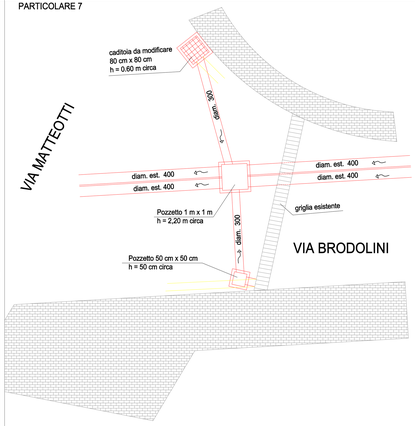

scala 1 : 50

PLANIMETRIA GENERALE

scala 1 : 250

PARTICOLARE 9 - 10

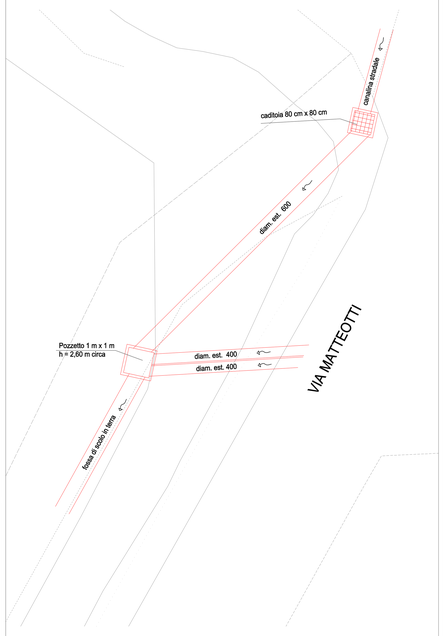

scala 1 : 50

PARTICOLARE 5

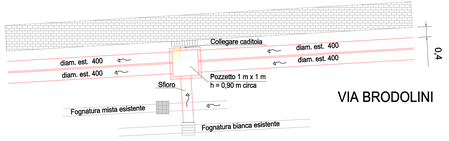

scala 1 : 50

PARTICOLARE 6

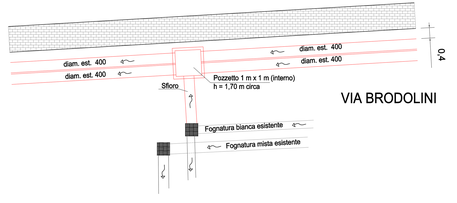

scala 1 : 50

PARTICOLARE 1 - 2

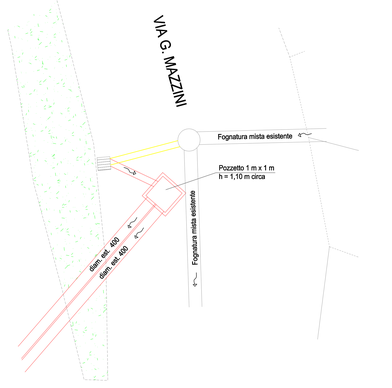

scala 1 : 50

COMUNE DI CASCIANA TERME LARI
Provincia di Pisa

Oggetto: INTERVENTO DI MANUTENZIONE STRAORDINARIA PER IL MIGLIORAMENTO FUNZIONALE DELLO SMALTIMENTO DELLE ACQUE METEORICHE AL FINE DELLA MESSA IN SICUREZZA IDRAULICA DELLE AREE LIMITROFE A VIA BRODOLIN IN LOCALITA' PERGNANO
PROGETTO ESECUTIVO

- Profilo longitudinale
- Planimetria generale
- Particolari

Tavola n.: UNICA
Scala: 1: 50 / 1 : 100
1: 125 / 1 : 250
Data: Marzo 2019

Progettisti Architettonici:
ING. GIOVANNI DI CECCHI
GEOM. FABRIZIO FALCHI
GEOM. LUCA CIPOLLI

Resp. Unico del Procedimento
ARCH. NICOLA BARSOTI

Approvazione Comune:
DELIBERAZIONE G. M. n. _____ del _____

Approvazione dell'Ente:

PARTICOLARE 12

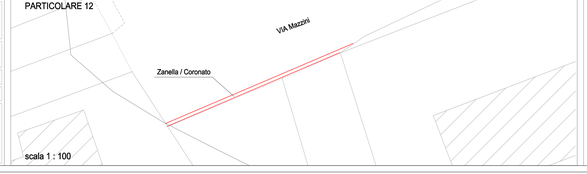

scala 1 : 100

COSTRUITO

DEMOLITO