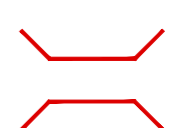








**LEGENDA**

-  PONTI
-  LIMITE BACINO
-  BACINI CANALE DI PROGETTO
-  LIMITE NUOVO LOTTO
-  LIMITE LOTTO COSTRUITO
-  RETILO IDROGRAFICO
-  VASCA DI LAMINAZIONE

PROVINCIA DI PISA  
COMUNE DI LARI



PROGETTO  
**STUDIO IDROLOGICO E IDRAULICO A SUPPORTO  
DEL PIANO ATTUATIVO  
UTOE QUATTRO STRADE  
ZONA O  
COMPARTO 3**

Inquadramento generale

TAVOLA	T01	REV.	01	DATA	Ottobre 2013	SCALA	1:1000	NUMERO COMMESSA		NOME FILE	T01.pdf
--------	-----	------	----	------	--------------	-------	--------	-----------------	--	-----------	---------

<p>PROGETTISTA</p>  <p>Ing. Cristiano Remorini</p>	<p>CONFERENZA IDROLOGICA E IDRAULICA</p>  <p>Stato Assessorio Via Mazzini 74 56025 Pontedera</p>	<p>COMMITTENTE</p> <p>Immobiliare Fagiolaia s.r.l. Via Mazzini 74 56025 Pontedera</p>
---	---	---

02		SECONDA EMISSIONE
01	28/10/13	PRIMA EMISSIONE
00	11/09/13	DESCRIZIONE MODIFICHE
REV.	DATA	