




LEGENDA



-  PONTI
-  LIMITE BACINO
-  LIMITE NUOVO LOTTO
-  RETICOLO IDROGRAFICO

PROVINCIA DI PISA  
COMUNE DI LARI



STUDIO IDROLOGICO E IDRAULICO A SUPPORTO  
DEL PIANO ATTUATIVO  
UTE QUATTRO STRADE  
ZONA C  
COMPARTO 3

Planimetria stato attuale

TAVOLA: T00	REV: 00	DATA: Ottobre 2013	SCALA: 1:1000	NUMERO COMMESSA: -	NOME FILE: T00.pdf
PROGETTISTA:  Ing. Cristiano Remorini		CONSULENZA IDROLOGICA E IDRAULICA:  STUDIO ASSOCIATO Ingegneri per l'ambiente Via Mazzini 74 56025 Pontedera		COMMITTENTE: Immobiliare Fagioli s.r.l. Via Mazzini 74 56025 Pontedera	
02					
01	28/10/13			PRIMA EMISSIONE	
REV.	DATA			DESCRIZIONE MODIFICHE	