

**COMUNE DI CASCIANA TERME LARI**  
 Provincia di Pisa  
**PIANO STRUTTURALE**

Progettazione Urbanistica  
 Arch. Graziano Masetani  
 STUDIO MASSETANI Architettura & Urbanistica  
 Collaboratori:  
 Pianificatore Territoriale Luca Mengozzato

Indagini geologiche ed idrauliche  
 STUDIO GEOPROGETTI  
 Dott. Geol. Francesca Franchi  
 Dott. Geol. Alberto Frullini  
 Giovane Professionista  
 Dott. Geol. Roberto Mattei






STUDIO CROCE ENG.  
 Dott. Ing. Idr. Nicola Croce  
 Analisi acustiche  
 P.E.M. S.r.l. Società tra professionisti  
 Dott. Agr. Guido Franchi  
 Dott. Agr. Federico Martinelli

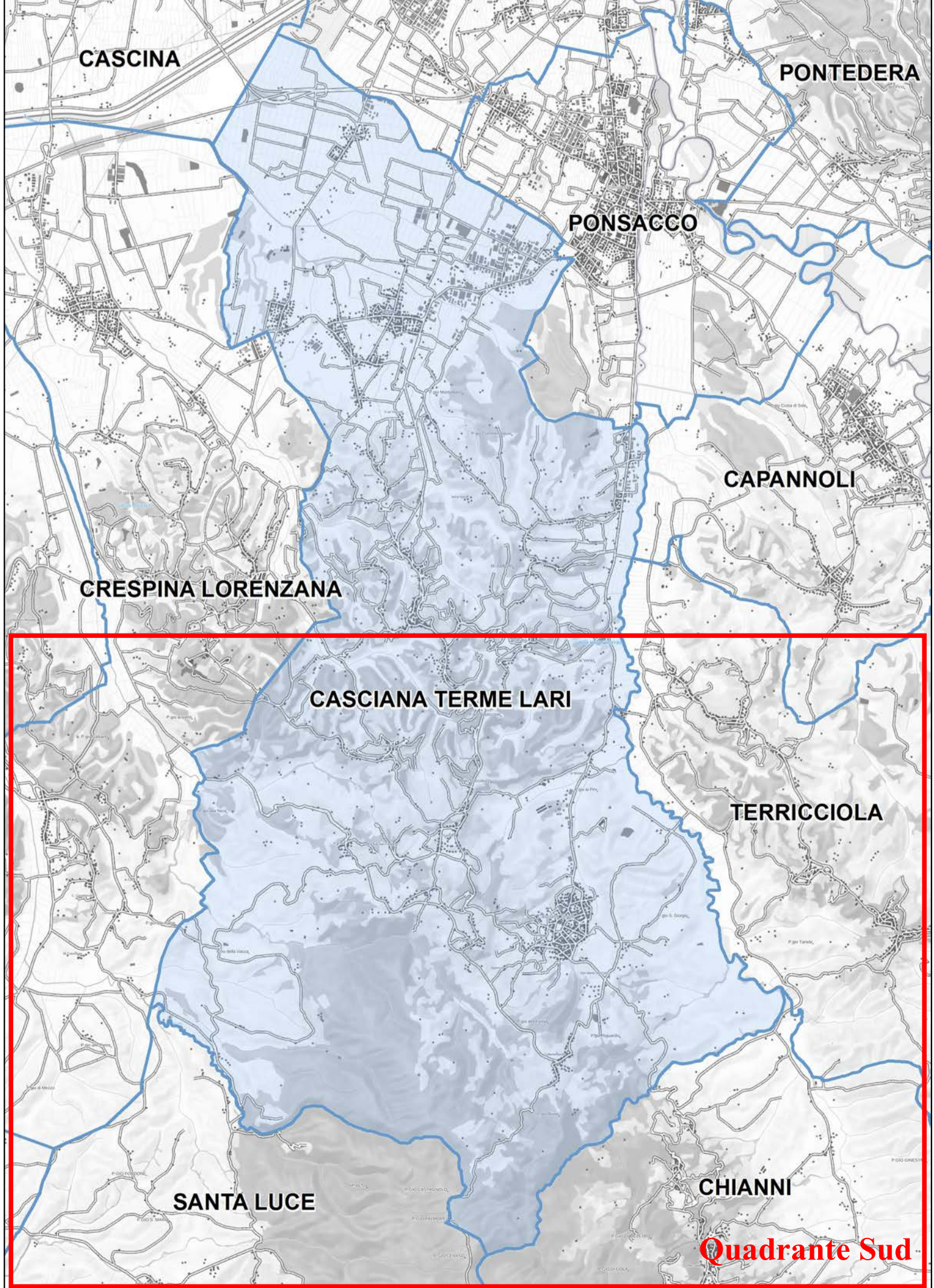
Analisi socio-economiche  
 Dott. Alfonso Falorni - Alifamark  
 Acustica e risparmio energetico  
 Prof. Ing. Fabio Fantozzi  
 Normative edilizie e urbanistiche  
 Dott. Avv. Piera Tonelli - Studio Gracili Associato

Responsabile del Procedimento:  
 Arch. Nicola Barozzi  
 Garante dell'informazione e della partecipazione:  
 Geom. Simone Giovannelli

Adozione: D.C.C. n. 52 del 30/11/2017  
 Approvazione: Data: Dicembre 2018  
 Scala 1:10.000



- Legenda**
-  AREA VINCOLATE INDIVIDUATE DAL P.L.T./P.P.R. - ai sensi dell'art. 142 lett. c) del D.Lgs 42/2004
  -  PROPOSTA DI PERIMTRAZIONE AREE VINCOLATE ART.142 LETT. C) DLGS 42/2004
  -  Reticolo idraulico principale
  -  Reticolo idraulico minore
  -  Ambito amministrativo Casciana Terme Lari



**Elaborato grafico per la Conferenza Paesaggistica**  
 PROPOSTA PERIMTRAZIONE FASCE DI RISPETTO FIUMI, TORRENTI E  
 CORSI D'ACQUA RISPETTO ALL'ELABORATO E. L. ED ALLA D.C.R. 95/86  
 Territorio comunale Sud