

Arch. Stefano Casali 56011 CALCI - Via Napoli, 5
 Tel. 050.8033077 - Fax 050.938189 - Cell. 333.9440779 archcaso@tin.it
 Ing. Michele Bedini 56121 PISA - Via De'pretis, 8/b
 Cell. 338.5022609 - Fax 050.502618 ingbedini@gmail.com

Oggetto: Integrazioni alla domanda di PIANO ATTUATIVO
 Pratica N. 2012/3
 "PIANO ATTUATIVO - ZONA C - AREE DI ESPANSIONE A
 PREVALENTE CARATTERE RESIDENZIALE - COMPARTO 4"

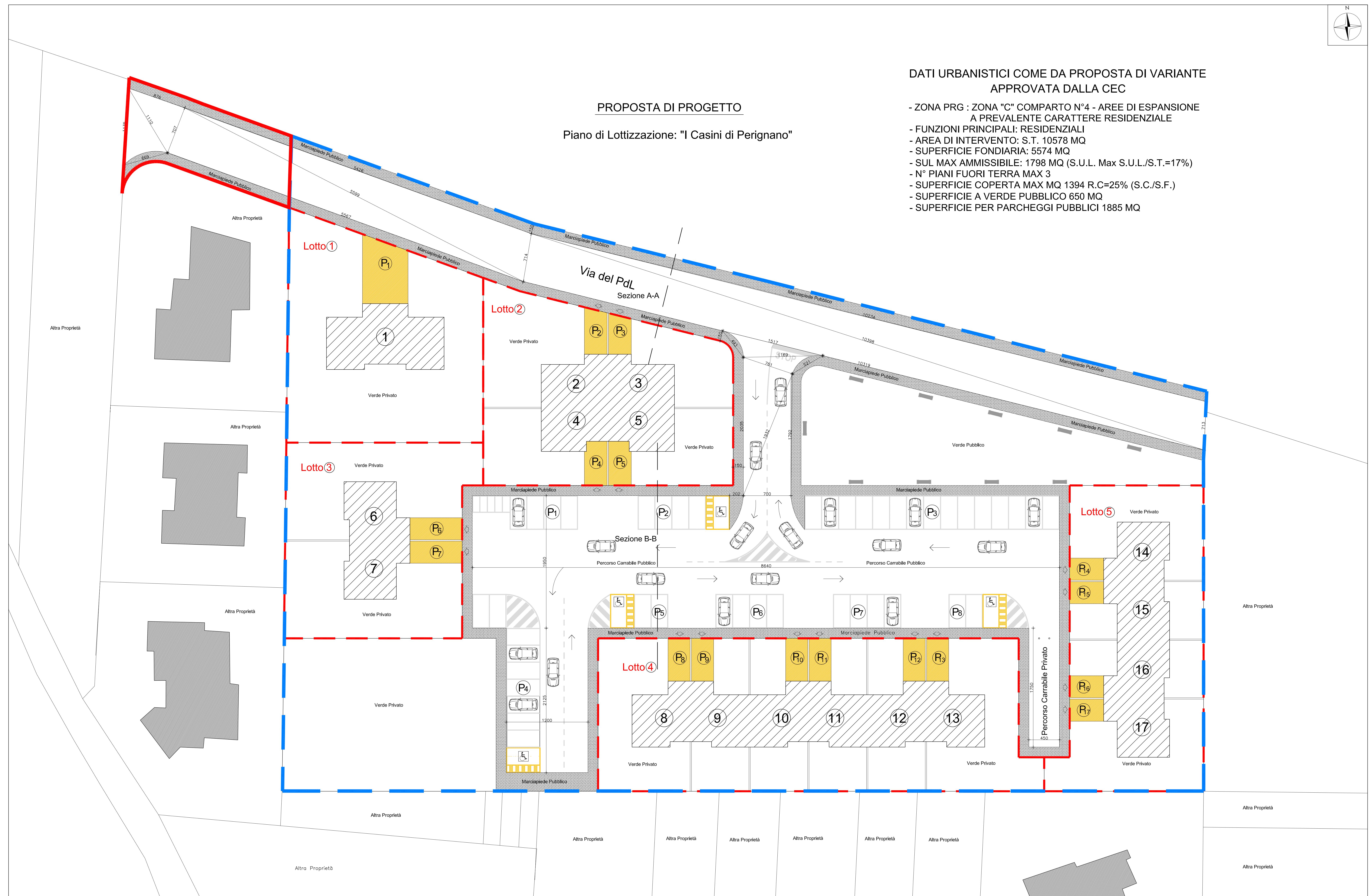
Ubicazione: Comune di Lari - Loc. Le Casine - Perignano

Proprietà: King Immobiliare s.r.l., Biondi-Cartacci, Antonelli-Tarrini, Bordinelli
 Gronchi-Masini, Princi-Sarcioi, Princi, Filippeschi-Magnano, Nannetti

5

OPERE DI URBANIZZAZIONE
SEZIONI STRADALI

Scala:
1:200
 Data:
Marzo 2015



DATI URBANISTICI COME DA PROPOSTA DI VARIANTE APPROVATA DALLA CEC

- ZONA PRG : ZONA "C" COMPARTO N°4 - AREE DI ESPANSIONE A PREVALENTE CARATTERE RESIDENZIALE
- FUNZIONI PRINCIPALI: RESIDENZIALI
- AREA DI INTERVENTO: S.T. 10578 MQ
- SUPERFICIE FONDIARIA: 5574 MQ
- SUL MAX AMMISSIBILE: 1798 MQ (S.U.L. Max S.U.L./S.T.=17%)
- N° PIANI FUORI TERRA MAX 3
- SUPERFICIE COPERTA MAX MQ 1394 R.C.=25% (S.C./S.F.)
- SUPERFICIE A VERDE PUBBLICO 650 MQ
- SUPERFICIE PER PARCHEGGI PUBBLICI 1885 MQ

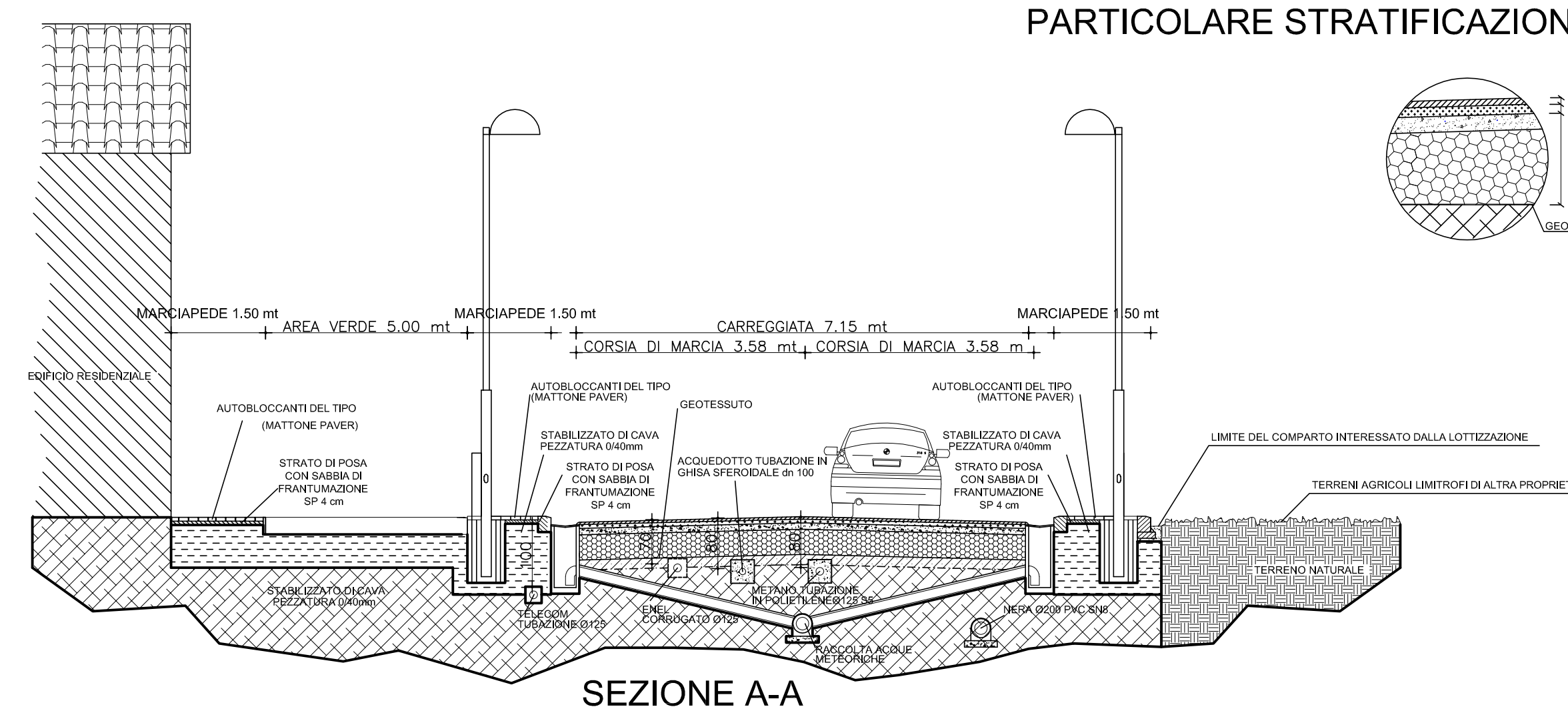
PROPOSTA DI PROGETTO
Piano di Lottizzazione: "I Casini di Perignano"

Estratto di mappa catastale - Aree Pubbliche

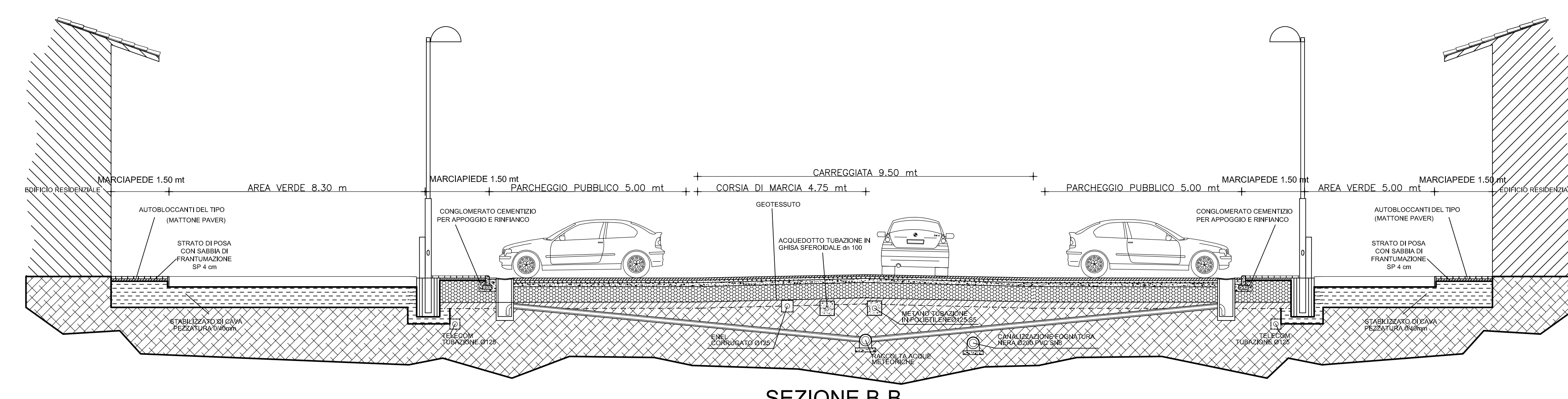
scala 1:200

- Comparto oggetto di intervento
- Lotto integrato al PA come da "Proposta di variante"
- Lotti di intervento
- Edificato esistente
- Parcheggi privati
- Edificato residenziale di progetto
- Numero U.I.
- Numero del lotto

PARTICOLARE STRATIFICAZIONE STRADALE SCALA 1:100



SEZIONE A-A



SEZIONE B-B